

Общество с Ограниченной Ответственностью

«Альфа эксперт»

656907 г.Барнаул, пос.Центральный, ул.Околица, д.12

свидетельство о членстве в НП "СМАО" №1518 от 14.01.2008г., в НП "СВОД" №063 от 17.10.2014 г.

Страховой полис № 1101673948 от 17 октября 2016 страхования гражданской ответственности оценщиков (СПАО "РЕСО-Гарантия")

УТВЕРЖДАЮ:

генеральный директор

/С.Д. Бекетов/

ОТЧЕТ № 1-И-17

**ОБ ОЦЕНКЕ РЫНОЧНОЙ СТОИМОСТИ ОБЪЕКТОВ НЕДВИЖИМОСТИ,
расположенных по адресу:**

Россия, Республика Алтай, с. Чемал, ул. Антохина, д. 2



Дата оценки:

01 марта 2017 г.

Дата составления отчета:

13 марта 2017 г.

г. Барнаул 2017 г.

«Альфа эксперт»

Место регистрации: 656907 г.Барнаул, пос.Центральный, ул.Околица, д.12
ИНН/КПП: 222577784/222501001; ОГРН: 1102225000085 от 21.01.2010 г
Т/ф: 8 - (3852) 25-29-50

Заказчику

**Конкурсному управляющему ООО
"АлтайТрансСервис" Халявкину Д.А.**

649002, Республика Алтай, г. Горно-Алтайск, ул. Бийская,
38

Уважаемый Дмитрий Александрович!

Согласно Договору об оценке № 4-И-17 от 01 марта 2017 г. об оказании услуг по оценке специалистами ООО "Альфа эксперт" произвели оценку рыночной стоимости имущественного комплекса стационарной АЗС, общей площадью 13,5 кв.м., расположенного на земельном участке площадью 1071 кв.м. по адресу: Россия, Республика Алтай, с. Чемал, ул. Антохина, д. 2.

Оценка выполнена в соответствии с Федеральным законом Российской Федерации «Об оценочной деятельности в Российской Федерации» № 135-ФЗ от 29.07.1998 г.; Федерального стандарта оценки "Общие понятия оценки, подходы и требования к проведению оценки (ФСО № 1)", утвержденного Приказом Минэкономразвития России от 20 мая 2015 г. № 297; Федерального стандарта оценки "Цель оценки и виды стоимости (ФСО №2)", утвержденного Приказом Минэкономразвития России от 20 мая 2015 г. № 298; Федерального стандарта оценки "Требования к отчету об оценке (ФСО №3)", утвержденного Приказом Минэкономразвития России от 20 мая 2015г. № 299, Федерального стандарта оценки "Оценка недвижимости (ФСО №7)", утвержденного Приказом Минэкономразвития России от 25 сентября 2014г. №611, утвержденного Приказом Минэкономразвития России от 01 июня 2015г. №327; стандартами и правилами оценочной деятельности, утвержденными НП "СВОД".

Характеристика объекта(ов) оценки, необходимая информация и расчеты представлены в отчете об оценке, отдельные части которого не могут трактоваться отдельно, а только в связи с полным его текстом, с учетом всех принятых допущений и ограничений.

Без письменного согласия оценочной организации, настоящий отчет не может распространяться, использоваться или публиковаться, равно как и использоваться, даже в сокращенной форме, для иных целей, чем указано в настоящем отчете.

На основании предоставленной информации, проведенных исследований и расчетов специалистом-оценщиком установлено:

рыночная стоимость объекта(ов) оценки, по состоянию на 01 марта 2017 г. составляет:

№ п/п	Наименование	Местоположение	Площадь, кв.м.	Рыночная стоимость с учетом округления и без учета НДС, руб.
1	Имущественный комплекс стационарной АЗС, общей площадью 13,5 кв.м.	Россия, Республика Алтай, с. Чемал, ул. Антохина, д. 2	13,5	660 000
2	Земельный участок	Россия, Республика Алтай, с. Чемал, ул. Антохина, д. 2	1 071,0	380 000
ИТОГО:				1 040 000

Если у вас возникнут какие-либо вопросы, пожалуйста, обращайтесь непосредственно ко мне.

Благодарю Вас за доверие в оказании услуг.

С уважением

Генеральный директор ООО "Альфа эксперт"

/ С. Д. Бекетов /

м.п.

СОДЕРЖАНИЕ

Сопроводительное письмо	2
1. ОСНОВНЫЕ ФАКТЫ И ВЫВОДЫ	4
1.1. Основание для проведения оценщиком оценки объекта(ов) оценки	4
1.2. Общая информация, идентифицирующая объект(ы) оценки	4
1.3. Результаты оценки, полученные при применении различных подходов к оценке	4
2. ЗАДАНИЕ НА ОЦЕНКУ	5
2.1. Объект(ы) оценки	5
2.2. Имущественные права на объект оценки	5
2.3. Цель оценки и вид определяемой стоимости	5
2.4. Предполагаемое использование результатов оценки и связанные с этим ограничения	5
2.5. Сроки проведения оценки	5
2.6. Допущения и ограничения, на которых должна основываться оценка	6
3. СВЕДЕНИЯ О ЗАКАЗЧИКЕ ОЦЕНКИ И ОБ ОЦЕНЩИКЕ	7
3.1. Сведения о заказчике	7
3.2. Сведения о специалистах - оценщиках	7
4. ДОПУЩЕНИЯ И ОГРАНИЧИТЕЛЬНЫЕ УСЛОВИЯ, ИСПОЛЬЗОВАННЫЕ ОЦЕНЩИКОМ ПРИ ПРОВЕДЕНИИ ОЦЕНКИ	8
4.1. Ограничения и пределы применения полученного результата оценки	8
4.2. Объем выполненных работ	8
5. ПРИМЕНЯЕМЫЕ СТАНДАРТЫ ОЦЕНОЧНОЙ ДЕЯТЕЛЬНОСТИ	8
5.1. Применяемые стандарты оценочной деятельности	8
5.2. Обоснование использования тех или иных стандартов при проведении оценки	8
6. ОПИСАНИЕ ОБЪЕКТА(ОВ) ОЦЕНКИ	9
6.1. Перечень документов, используемых оценщиком и устанавливающих количественные и	9
6.2. Установление количественных и качественных характеристик объекта(ов) оценки	9
7. АНАЛИТИЧЕСКАЯ ЧАСТЬ	12
7.1. Описание местоположения объекта	12
7.2. Анализ рынка объекта оценки, ценообразующих факторов, а также внешних факторов, влияющих	15
7.3. Анализ рынка земельных участков	19
8. ОПРЕДЕЛЕНИЕ НАИБОЛЕЕ ЭФФЕКТИВНОГО ИСПОЛЬЗОВАНИЯ ОБЪЕКТА(ОВ) ОЦЕНКИ ПРИ КОТОРОМ ЕГО СТОИМОСТЬ БУДЕТ НАИБОЛЬШЕЙ	21
9. ПРОЦЕСС ОЦЕНКИ	22
9.1. Основные термины и понятия:	23
10. ОПРЕДЕЛЕНИЕ РЫНОЧНОЙ СТОИМОСТИ НЕДВИЖИМОСТИ	24
10.1. Сравнительный подход	24
10.2. Затратный подход	27
10.3. Доходный подход	37
11. СОГЛАСОВАНИЕ РЕЗУЛЬТАТОВ ОЦЕНКИ	37
12. СЕРТИФИКАТ РЫНОЧНОЙ СТОИМОСТИ ОБЪЕКТА ОЦЕНКИ	39
Список литературы	40
Приложение №1 Шкала физического состояния помещения	41
Приложение № 2 Копии выписок и страхового полиса	42
Приложение № 3 Копии документов предоставленных заказчиком	47
Приложение №4. Письмо Координационного центра по ценообразованию и сметному нормированию в строительстве от 12 декабря 2016 г. № КЦ/2016-12ти "Об индексах изменения сметной стоимости строительства по Федеральным округам и регионам Российской Федерации на декабрь 2016 года"	64
Приложение № 5 Копии интернет страниц	65
Приложение №6 Расчет рыночной стоимости оборудования	71

1. ОСНОВНЫЕ ФАКТЫ И ВЫВОДЫ

1.1. Основание для проведения оценщиком оценки объекта(ов) оценки

Основанием для проведения оценщиком оценки объекта(ов) оценки ст. 11 №135 ФЗ, является Договор об оказании услуг по оценке 01 марта 2017 г. № 4-И-17.

1.2. Общая информация, идентифицирующая объект(ы) оценки

В качестве объектов оценки в данном отчете выступают: имущественный комплекс стационарной АЗС, общей площадью 13,5 кв.м., расположенный на земельном участке площадью 1071 кв.м. по адресу: Россия, Республика Алтай, с. Чемал, ул. Антохина, д. 2. Объекты на праве собственности принадлежат ООО "АлтайТрансСервис".

Таблица 1

Объекты оценки				
№ п/п	Наименование объекта оценки	Количественная характеристика, кв.м.	Дата ввода	Адрес месторасположения объекта оценки
1	Имущественный комплекс стационарной АЗС, общей площадью 13,5 кв.м.	13,5	2000	Россия, Республика Алтай, с. Чемал, ул. Антохина, д. 2
2	Земельный участок	1 071,0	-	Россия, Республика Алтай, с. Чемал, ул. Антохина, д. 2

1.3. Результаты оценки, полученные при применении различных подходов к оценке

Применение для оценки рыночной стоимости стандартных оценочных методик дало следующий результат:

Итоговая стоимость объекта при согласовании результатов

Таблица 2

№ п/п	Наименование	Стоимость объекта оценки с НДС, руб. - (соотношение весов)						Рыночная стоимость с учетом округления и НДС, руб.
		сравнительный подход	вес	затратный подход	вес	доходный подход	вес	
1	Имущественный комплекс стационарной АЗС, общей площадью 13,5 кв.м.	634 456	1,00	1 038 882	0,00	не применялся	0,00	780 000
2	Земельный участок	382 544	1,00	не применялся	0,00	не применялся	0,00	380 000
ИТОГО:								1 160 000

№, п/п	Наименование	Рыночная стоимость с учетом округления и НДС, руб.	Рыночная стоимость с учетом округления без учета НДС, руб.
1	Имущественный комплекс стационарной АЗС, общей площадью 13,5 кв.м.	780 000	660 000
2	Земельный участок площадью 1071 кв.м.	380 000	380 000
ИТОГО		1 160 000	1 040 000

2. ЗАДАНИЕ НА ОЦЕНКУ

Согласно Договору № 1-И-17 от 01 марта 2017 г. об оказании услуг по оценке имущественного комплекса стационарной АЗС, общей площадью 13,5 кв.м., расположенного на земельном участке площадью 1071 кв.м. по адресу: Россия, Республика Алтай, с. Чемал, ул. Антохина, д. 2, Конкурсный управляющий ООО "АлтайТрансСервис" Халявкин Д.А. поручил произвести оценку рыночной стоимости объектов оценки, принадлежащих ООО "АлтайТрансСервис" на праве собственности.

2.1. Объект(ы) оценки

В качестве объектов оценки в данном отчете выступают: имущественный комплекс стационарной АЗС, общей площадью 13,5 кв.м., расположенный на земельном участке площадью 1071 кв.м. по адресу: Россия, Республика Алтай, с. Чемал, ул. Антохина, д. 2. Объекты на праве собственности принадлежат ООО "АлтайТрансСервис".

2.2. Имущественные права на объект оценки

В качестве объектов оценки в данном отчете выступают: объекты недвижимости, принадлежащие на праве собственности ООО "АлтайТрансСервис", Табл. 3.

Таблица 3

№ п/п	Объект оценки	Имущественные права на объект(ы) оценки	Обременения передаваемых прав
1	Имущественный комплекс стационарной АЗС, общей площадью 13,5 кв.м.	Собственность	Ипотека
2	Земельный участок	Собственность	Ипотека

2.3. Цель оценки и вид определяемой стоимости

Цель настоящей работы, является определение рыночной стоимости объекта(ов) оценки.

Вид определяемой стоимости - Рыночная стоимость.

Рыночная стоимость - это наиболее вероятная цена, по которой данный объект оценки может быть отчужден на открытом рынке в условиях конкуренции, когда стороны сделки действуют разумно, располагая всей необходимой информацией, а на величине сделки не отражаются какие-либо чрезвычайные обстоятельства, то есть когда:

- одна из сторон сделки не обязана отчуждать объект оценки, а другая сторона не обязана принимать исполнение;
- стороны сделки хорошо осведомлены о предмете сделки и действуют в своих интересах;
- объект оценки представлен на открытый рынок в форме публичной оферты;
- цена сделки представляет собой разумное вознаграждение за объект оценки;
- принуждения к совершению сделки в отношении сторон сделки с чьей-либо стороны не было;
- платеж за объект оценки выражен в денежной форме.

2.4. Предполагаемое использование результатов оценки и связанные с этим ограничения

Результаты работ по проведению оценки описанного объекта планируется использовать для реализации в рамках конкурсного производства.

Использование отчета в других целях **не допускается**.

2.5. Сроки проведения оценки

Согласно Договору № 4-И-17 от 01 марта 2017 г. об оказании услуг по оценке имущества были установлены следующие сроки проведения работ по оценке, Табл. 4.

Таблица 4

№ п/п	Наименование временного этапа (периода)	Дата
1	Дата заключения договора	01 марта 2017 г.
2	Дата составления отчета об оценке	13 марта 2017 г.
4	Действительная дата оценки	01 марта 2017 г.
5	Сроки проведения работ	начало 01 марта 2017 г.
		конец 13 марта 2017 г.
6	Оцененное маркетинговое время	6 месяцев

2.6. Допущения и ограничения, на которых должна основываться оценка

Следующие допущения и ограничительные условия являются неотъемлемой частью данного отчёта.

1. Настоящий отчёт достоверен лишь в полном объёме и лишь в указанных в нём целях.
2. Оценщик не несёт ответственности за юридическое описание прав оцениваемой собственности или за вопросы, связанные с рассмотрением прав собственности. Право оцениваемой собственности считается достоверным. Оцениваемая собственность считается свободной от каких-либо претензий или ограничений, кроме оговоренных в отчете.
3. Оценщик предполагает отсутствие каких-либо скрытых фактов, влияющих на оценку. Оценщик не несёт ответственности ни за наличие таких скрытых фактов, ни за необходимость выявления таковых.
4. Сведения, полученные Оценщиком и содержащиеся в отчёте, считаются достоверными. Однако Оценщик не может гарантировать абсолютную точность приводимой информации, поэтому для всех сведений указывается источник информации.
5. Ни Заказчик, ни Оценщик не могут использовать отчёт иначе, чем это предусмотрено договором на оценку.
6. От Оценщика не требуется появляться в суде или свидетельствовать иным способом по поводу произведённой оценки, иначе как по официальному вызову суда.
7. Мнение Оценщика относительно рыночной стоимости объекта действительно только на дату оценки. Оценщик не принимает на себя никакой ответственности за изменение экономических, юридических и иных факторов, которые могут возникать после этой даты и повлиять на рыночную ситуацию, а, следовательно, и на рыночную стоимость объекта.
8. Отчёт об оценке содержит профессиональное мнение Оценщика относительно рыночной стоимости объекта и не является гарантией того, что объект будет продан на свободном рынке по цене, равной стоимости объекта, указанной в отчёте.
9. Авторские права на отчет принадлежат оценщикам. Копирование и распространение отчета без согласования с авторами является нарушением Закона об авторских правах.
10. Обременение ипотекой объектов оценки для целей данной оценки не учитывается в расчетах.

3. СВЕДЕНИЯ О ЗАКАЗЧИКЕ ОЦЕНКИ И ОБ ОЦЕНЩИКЕ

3.1. Сведения о заказчике

Таблица 5

Полное наименование	Общество с ограниченной ответственностью "АлтайТрансСервис", в лице Конкурсного управляющего Халявкина Д.А., действующего на основании Определения Арбитражного суда Республики Алтай по делу № А02- 1871/2015 от 30 мая 2016 г.
Юридический адрес	649002, Республика Алтай, город Горно-Алтайск, улица Бийская, 38
Почтовый адрес	649002, Республика Алтай, город Горно-Алтайск, улица Бийская, 38
ОГРН, ИНН/КПП	1020400738907 от 28.10.2002, 0411108032 / 041101001

3.2. Сведения о специалистах - оценщиках

Таблица 6

Сведения о специалистах-оценщиках

Юридическое лицо, с которым у Оценщика заключен трудовой договор	Общество с ограниченной ответственностью "Альфа эксперт", Юридический адрес: 656907, г.Барнаул, пос. Центральный, ул.Околица, д.12, ИНН 2225777784, КПП 222501001, ОГРН 1102225000085 от 21.01.2010 г., р.сч. 40702810302000002292, к.сч. 30101810200000000604 Алтайское отделение № 8644 Сбербанка России г. Барнаул, пр-т Комсомольский 106-а, БИК 040173604
Адрес местонахождения	656056, Алтайский край, г.Барнаул, ул. Гоголя, 47, офис 202.
Полис добровольного страхования юридического лица	Страховой полис № 1101673948 от 17 октября 2016 страхования гражданской ответственности оценщиков (СПАО "РЕСО-Гарантия") на сумму сто миллионов рублей.

Оценщики:	
Ф. И. О.	Бекетов Сергей Дмитриевич
Трудовой договор	№ 1-ОЦ от 1.02.2010 г.
Сведения о членстве в СРОО	Член саморегулируемой организации оценщиков - СМАО, место нахождения - 123007, Москва, Хорошевское ш., д.32а. Т./факс: +7 (495) 604-41-69, 604-41-(70-75)
Сведения о свидетельстве	Свидетельство СМАО №1518 от 14 января 2008 г.
Документ, подтверждающий получение профессиональных знаний в области оценочной деятельности	Алтайский государственный технический университет им. И.И. Ползунова, 2004г. диплом серии ПП №577944, выдан 10 июня 2004 г. по специальности «Оценка стоимости предприятия (бизнеса)»
Сведения об обязательном страховании гражданской ответственности	Страховой полис № 1129302410 от 22.11.2016 г. страхования гражданской ответственности оценщиков (СПАО "РЕСО-Гарантия") на сумму тридцать миллионов рублей.
Стаж работы в оценочной деятельности	с 2001 г.

Ф. И. О.	Штабель Павел Романович
Трудовой договор	№ 9-ОЦ от 01.10.2013 г.
Сведения о членстве в СРОО	Член саморегулируемой организации оценщиков - НП СРО "СВОД", место нахождения - 620089, г. Екатеринбург, ул. Луганская, д. 4, оф. 202 Т./факс: +7 (343) 3898738, 3898739, тел. 8-800-333-8738
Сведения о свидетельстве	Свидетельство НП СРО "СВОД" №063 от 17.10.2014 г.
Документ, подтверждающий получение профессиональных знаний в области оценочной деятельности	ФГОУ ВПО "Алтайский государственный аграрный университет", 2011 г. диплом серии ПП-1 №753522, выдан 17 мая 2011 г. по специальности «Оценка стоимости предприятия (бизнеса)»
Сведения об обязательном страховании гражданской ответственности	Страховой полис № 1101674745 от 17.10.2016 г. страхования гражданской ответственности оценщиков (СПАО "РЕСО-Гарантия") на сумму тридцать миллионов рублей.
Стаж работы в оценочной деятельности	с 2011 г.

Информация обо всех привлекаемых к проведению оценки и подготовке отчета об оценке организациях и специалистах:	Не привлекались
---	-----------------

4. ДОПУЩЕНИЯ И ОГРАНИЧИТЕЛЬНЫЕ УСЛОВИЯ, ИСПОЛЬЗОВАННЫЕ ОЦЕНЩИКОМ ПРИ ПРОВЕДЕНИИ ОЦЕНКИ

4.1. Ограничения и пределы применения полученного результата оценки

Результаты оценки, объектов оценки полученные в рамках настоящего отчета об оценке, могут быть использованы только для реализации в рамках конкурсного производства.

Использование результатов оценки объектов оценки в других целях **не допускается**.

4.2. Объем выполненных работ

Данный Отчет является полным повествовательным отчетом об оценке, отвечающей требованиям стандартов, с применением всех существующих подходов к оценке. Оценка рыночной стоимости объекта оценки включала в себя следующие этапы:

1. Заключение договора на проведение оценки, включающего задание на оценку;
2. Сбор и анализ информации, необходимой для проведения оценки;
3. Применение подходов к оценке, включая выбор методов оценки и осуществление необходимых расчетов;
4. Согласование (обобщение) результатов применения подходов к оценке и определение итоговой величины стоимости объекта оценки;
5. Составление отчета об оценке.

5. ПРИМЕНЯЕМЫЕ СТАНДАРТЫ ОЦЕНОЧНОЙ ДЕЯТЕЛЬНОСТИ

5.1. Применяемые стандарты оценочной деятельности

Оценка была проведена, а отчет составлен в соответствии с:

1. Федеральным законом Российской Федерации «Об оценочной деятельности в Российской Федерации» № 135-ФЗ от 29.07.1998 г.;
2. Федеральным стандартом оценки "Общие понятия оценки, подходы и требования к проведению оценки (ФСО №1)", утвержденным Приказом Минэкономразвития России от 20 мая 2015 г. № 297;
3. Федеральным стандартом оценки "Цель оценки и виды стоимости (ФСО №2)", утвержденным Приказом Минэкономразвития России от 20 мая 2015 г. № 298;
4. Федеральным стандартом оценки "Требования к отчету об оценке (ФСО №3)", утвержденным Приказом Минэкономразвития России от 20 мая 2015г. № 299.
5. Федеральным стандартом оценки "Оценка недвижимости (ФСО №7)", утвержденным Приказом Минэкономразвития России от 25 сентября 2014г. № 611;
7. Стандартами и правилами оценочной деятельности, утвержденными НП "СВОД".

5.2. Обоснование использования тех или иных стандартов при проведении оценки

В отчете были использованы стандарты ФСО №1, ФСО №2, ФСО №3, ФСО №7, стандарты НП «СВОД», как обязательные к применению в оценочной деятельности, отчет составлен в соответствии с ФЗ РФ "Об оценочной деятельности" № 135-ФЗ от 29.07.1998г., и указанных стандартов, отклонения от стандартов, либо от закона "Об оценочной деятельности" в отчете не допускается.

Иные стандарты кроме описанных выше в отчете не применялись.

6. ОПИСАНИЕ ОБЪЕКТА(ОВ) ОЦЕНКИ

6.1. Перечень документов, используемых оценщиком и устанавливающих количественные и качественные характеристики объекта оценки

- 1 Определение Арбитражного суда Республики Алтай по делу № А02- 1871/2015 от 30 мая 2016 г.
- 2 Выписка из ЕГРП № 02/001/009/2016-1758 от 09.11.2016 г.
- 3 Выписка из ЕГРН № 04/001/015/2017-32 от 19.01.2017 г.
- 4 Выписка из ЕГРН № 04/001/015/2017-34 от 19.01.2017 г.
- 5 Технический паспорт на здание АЗС составленный на 04.06.2014 г., изготовленный Филиал ФГУП "Ростехинвентаризация-Федеральное БТИ" по Республике Алтай Чемальский участок.
- 6 Фотографии, предоставленные заказчиком.

6.2. Установление количественных и качественных характеристик объекта(ов) оценки

Описание объекта оценки

Таблица 7

1. Имущественный комплекс стационарной АЗС, общей площадью 13,5 кв.м.		
Адрес		Россия, Республика Алтай, с. Чемал, ул. Антохина, д. 2
Литер		А
Площадь, кв.м.		13,5
Строительный объем, куб.м.		50
Этажность		1/0
Год ввода в эксплуатацию		2000
Физический износ (данные тех. паспорта)		13%
Кадастровый (условный) номер объекта оценки		04:05:070103:1285
Сведения об имущественных правах		Собственность
Балансовая стоимость, руб.		-
Наличие обременений		Ипотека
Текущее использование объекта оценки		Имущественный комплекс стационарная АЗС
Технические характеристики и техсостояние		
Наименование элемента	Материал	Описание тех.состояния
Фундаменты	Фундамент - ленточный бутовый	Общее техническое состояние объекта оценки оценивается как - Хорошее, код состояния: 2 (см. приложение №1)
Стены, перегородки и колонны	Стены - металлический краскас, кирпич	
Перекрытия	Перекрытия - деревянные, металлический каркас	
Кровля	Кровля - жесь по обрешетке	
Полы	Полы - ДВП, линолеум	
Проемы	Проемы - окна пластиковые, двери металлические	
Внутренняя отделка	Отделка - ДВП, обои	
Коммуникации (наличие+;отсутствие-) в т.ч.:		
Отопление	+	
Водопровод	-	
Канализация	-	
Электроснабжение	+	

Общий вид





2	Земельный участок
Площадь, кв.м.	1071,0
Кадастровый номер	04:05:070103:13
Кадастровая стоимость, руб. (http://maps.rosreestr.ru/PortalOnline/)	959 723,10
Категория земель	Земли населенных пунктов
Разрешенное использование	Для общего пользования (уличная сеть)
Текущее использование земельного участка	Для обслуживания АЗС
Сведения об имущественных правах	Собственность
Наличие обременений	Ипотека

Участки 04:05:070103:13
Найти

Земельные участки 1

1. 04:05:070103:13
Республика Алтай, Чемальский район, с Чемал, ул
Анохина, д 2
План ЗУ → План КК → Поиск в границах объекта →

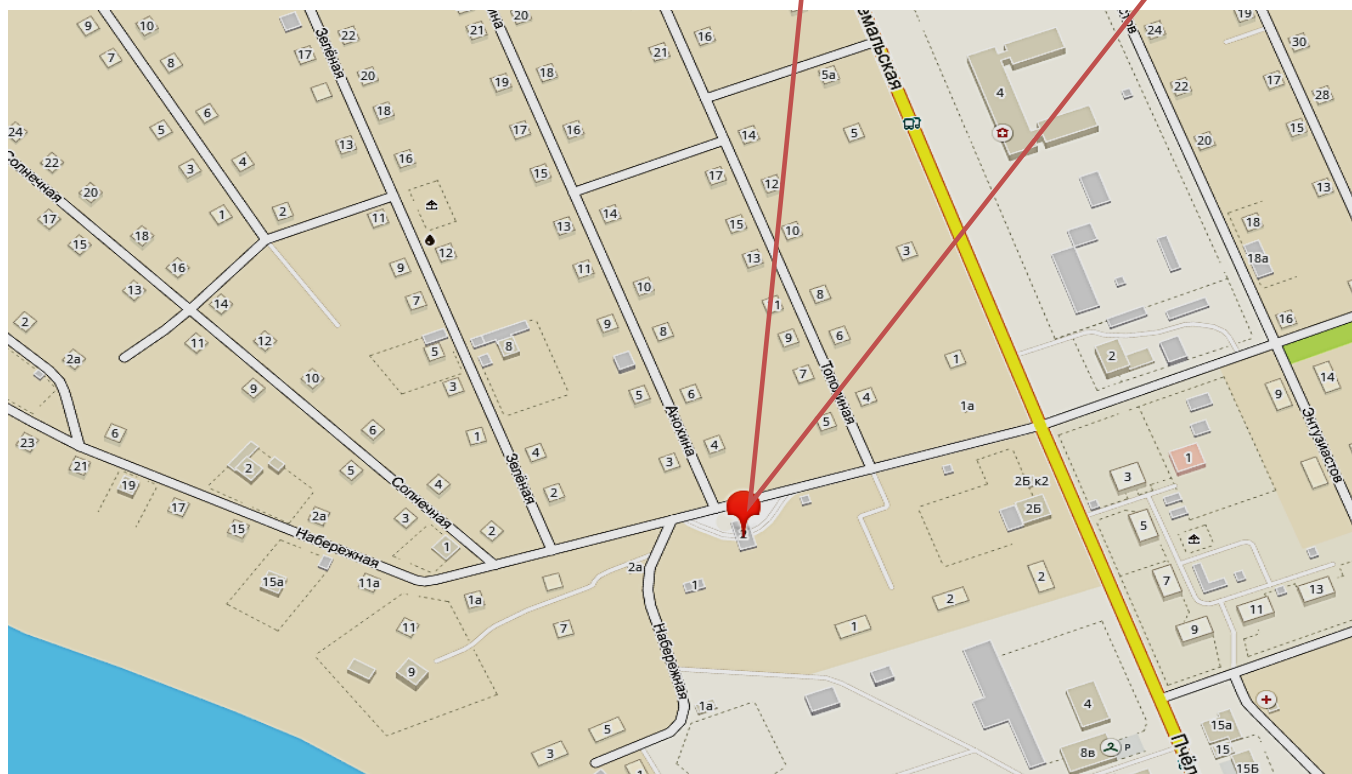
Информация	Услуги
Тип:	Земельный участок
Кад. номер:	04:05:070103:13
Кад. квартал:	04:05:070103
Статус:	Ранее учтенный
Адрес:	Республика Алтай, Чемальский район, с Чемал, ул Анохина, д 2
Категория земель:	Земли населённых пунктов
Форма собственности:	-
Кадастровая стоимость:	959 723,10 руб.
Уточненная площадь:	1 071 кв. м
Разрешенное использование:	Для общего пользования (уличная сеть)
по документу:	Для обслуживания АЗС.
Кадастровый инженер:	ИПБОЮЛ Полеников Сергей Михайлович
Дата постановки на учет:	12.03.2006
Дата изменения сведений в ГКН:	05.12.2016
Дата выгрузки сведений из ГКН:	05.12.2016

7. АНАЛИТИЧЕСКАЯ ЧАСТЬ

7.1. Описание местоположения объекта

Объект оценки расположен в г. Горно-Алтайске Республике Алтай. Район расположения характеризуется среднеразвитой инфраструктурой.

Россия, Республика Алтай, с. Чемал, ул. Антохина, д. 2



Экономическая активность района средняя, рынок продаж производственных зданий и помещений мало развит. Рынок аренды производственных помещений мало не развит.

В рамках настоящего раздела приводится анализ рынка, направленный на выявление тенденций, формирующих развитие, факторов, влияющих на стоимость объектов и т.д. Собранная информация включает два типа данных:

Общая информация, используемая для анализа влияния внешних факторов на рынок: экономические тенденции на региональном и местном уровне, занятость, население, доходы, развитие города, регулирование, покупательская способность, индексы цен, налогообложение, финансирование.

Специальная информация, используемая для выявления наиболее эффективного использования. Анализ специальной информации предполагает анализ спроса и предложения, сегментацию рынка, выявление рыночных диапазонов для исходных расчетных значений.

Республика Алтай

Республика Алтай находится в самом центре Азии на стыке сибирской тайги, казахских степей и полупустынь Монголии. Это горная страна с чрезвычайно живописным ландшафтом, "российский Тибет" в центре Евразии на стыке нескольких государств, природных зон и культурных миров. По территории Республики Алтай проходит государственная граница Российской Федерации со странами дальнего зарубежья: Китай и Монголия, и ближнего зарубежья - Казахстан. Республика Алтай имеет административную границу со следующими субъектами Российской Федерации - республиками Тыва и Хакасия, Алтайским краем и Кемеровской областью. Климат в Республике Алтай умеренно-континентальный, с относительно коротким жарким летом (июнь-август) и продолжительной (ноябрь-март) холодной, местами очень морозной, зимой.

Преобладающий рельеф местности - горный. Республика полностью расположена в пределах российской части горной системы Алтай (Горный Алтай), соответственно рельеф республики характеризуется высокими хребтами, разделенными узкими и глубокими речными долинами, редкими широкими межгорными котловинами.

Самая высокая гора Белуха (4506 м) является высочайшей точкой Сибири.

Коммуникации. Географические особенности республики обусловили развитие двух видов транспорта: автомобильного (более 90% всех видов перевозок) и авиационного (пассажирские и почтовые перевозки). Автомобильный транспорт является ведущим в республике. Протяженность автомобильных дорог - более 3,2 тыс. км, из которых 541 км - главная автомагистраль, трасса федерального значения Новосибирск-Бийск-Ташанта (Чуйский тракт).

Одним из важнейших природных богатств Горного Алтая являются его водные ресурсы. Гидрографическая сеть республики насчитывает более 20 тысяч водотоков с протяженностью более 60 тыс.км и около 7 тысяч озер общей площадью более 700 кв.км. Наиболее крупные реки - Катунь и Бия, которые сливаясь образуют реку Обь - одну из самых крупных рек Сибири. Самое большое озеро Телецкое с площадью водного зеркала - 230,8 кв. км и максимальной глубиной - 325 метров.

Огромные запасы пресной воды высокого качества заключены в горных озерах Алтая. Только в Телецком озере более 40 куб. км чистой воды.

Численность населения Республики Алтай по данным Госкомстата России составляет 215 161 чел. (2016). Плотность населения — 2.32 чел./км². Городское население — 59 720 чел. (28,65 %)

Численность населения						
1897 ^[2]	1916 ^[2]	1920 ^[2]	1926 ^[2]	1933 ^[2]	1939 ^[2]	1959 ^[3]
41 983	↗65 148	↗86 673	↗99 672	↗106 055	↗162 260	↘157 161
1970 ^[4]	1979 ^[5]	1987 ^[6]	1989 ^[7]	1990 ^[8]	1991 ^[8]	1992 ^[8]
↗168 261	↗171 835	↗180 000	↗191 649	↗193 275	↗195 577	↗196 962
1993 ^[8]	1994 ^[8]	1995 ^[8]	1996 ^[8]	1997 ^[8]	1998 ^[8]	1999 ^[8]
↘196 371	↗196 977	↗198 542	↗199 879	↗199 933	↗200 461	↗201 699
2000 ^[8]	2001 ^[8]	2002 ^[9]	2003 ^[8]	2004 ^[8]	2005 ^[10]	2006 ^[10]
↗202 441	↗203 030	↘202 947	↗203 038	↗203 214	↗203 900	↗204 500
2007 ^[10]	2008 ^[10]	2009 ^[10]	2010 ^[11]	2011 ^[12]	2012 ^[13]	2013 ^[14]
↗205 400	↗207 100	↗209 200	↘206 168	↗206 530	↗208 425	↗210 344
2014 ^[15]	2015 ^[16]	2016 ^[17]				
↗211 645	↗213 703	↗215 161				

Экономика

Несмотря на то что только 18% территории республики по агроклиматическим характеристикам пригодны для ведения сельского хозяйства, тем не менее оно является основным направлением экономики. В сельском хозяйстве занято 25% населения и производится 60% внутреннего валового продукта. Главное направление в сельхозпроизводстве - животноводство (92%). В республике разводят овец, коз, яков, лошадей, крупный рогатый скот и пчел. Большое значение имеет пантовое мараловодство. В Чуйской степи разводят верблюдов. По поставкам пантов и козьего пуха республика занимает ведущие позиции в Российской Федерации, это основная экспортная продукция региона. Также развиты охота и звероводство, В земледелии (8%) ведущую роль играет выращивание зернофуражных и кормовых культур. Местное значение имеют картофелеводство, овощеводство и садоводство.

В промышленности развитыми отраслями считаются легкая и пищевая промышленность (63% суммарной промышленной продукции). Основные виды продукции: хлебобулочные и колбасные изделия, масло, сыры, плодово - овощные консервы, винно-водочная продукция и безалкогольные напитки, швейные изделия, обувь, деловая древесина, пиломатериалы, железобетонные изделия. В республике имеются три прииска по добыче золота и предприятие по добыче и переработке молибдена и ртути. Развиваются лесохимическая, электротехническая промышленность, добыча мрамора. В основном промышленность представлена государственными и акционерными малыми и средними предприятиями. Большая часть промышленности сосредоточена в городе Горно-Алтайске. В настоящее время рост объемов производства, обусловленный увеличением добычи золота и попутных компонентов, отмечается только в цветной металлургии. Перспективным направлением видится развитие сферы услуг, прежде всего в сфере туризма и отдыха. Аграрно-сырьевая направленность экономики, отсутствие комплекса перерабатывающих отраслей определяют значительную дотационность бюджета Республики Алтай. Годовое сальдо внешнеторгового оборота составляет +3 млн. US\$. Основные экспортные потоки ориентированы на страны Восточной и Центральной Азии (Южная Корея, Монголия, Китай

Транспорт

По территории республики проходит трасса федерального значения «Новосибирск-Бийск-Ташанта» (Чуйский тракт), с выходом в Монголию, в том числе 541 км - участок трассы федерального значения и 2732 км - местного значения. Не имеют автомобильных дорог до 10% населенных пунктов, что привело к процессу значительной внутри республиканской миграции населения с его концентрацией вдоль существующих автомобильных дорог. Воздушный транспорт представлен авиапредприятием «Горный Алтай». В республике функционируют 3 аэропорта (г. Горно-Алтайск, с. Усть-Кокса и с. Кош-Агач) и несколько вертолетных площадок.

Социальная сфера

Культура Республики Алтай вобрала в себя богатейший опыт, традиции, духовные ценности, накопленные прежними поколениями. Земля Алтая – это хранилище самобытной и уникальной культуры и истории, а наши традиции – это многоцветье межнационального сотрудничества, сплетение культур народов, проживающих в Республике Алтай.

На территории Республики Алтай функционируют 192 учреждения культурно-досугового типа, 161 общедоступная библиотека, 15 детских школ искусств, детских музыкальных и художественных школ, 5 музеев, 4 профессиональных творческих союза (писателей, художников, журналистов, театральных деятелей).

Активизируется культурное сотрудничество Республики Алтай с другими регионами России, организуется обмен выставками, проходят обменные гастроли артистов, театральных коллективов.

Республика Алтай самый богатый регион в РФ по историко-культурному наследию. В органах охраны историко-культурного наследия Республики Алтай зарегистрирован 2681 памятник, это мизерная доля от их фактического наличия. Последние исследования показали, что только в некоторых регионах республики насчитываются тысячи археологических объектов. Так , в Каракольской долине в Онгудайском районе насчитывается более трёх тысяч объектов. В долине Юстыд, в Кош-Агачском районе более пяти тысяч. Развитие туристической индустрии, изучение и сохранение объектов археологии, требует квалифицированных специалистов в области музеефикации и охране объектов культурного и природного наследия.

7.2. Анализ рынка объекта оценки, ценообразующих факторов, а также внешних факторов, влияющих на его стоимость

Анализ влияния общей политической и социально-экономической обстановки в стране и регионе расположения объекта оценки на рынок оцениваемого объекта, в том числе тенденций, наметившихся на рынке, в период, предшествующий дате оценки

Основные тенденции социально-экономического развития РФ в 2016 году

Итоги за апрель текущего года свидетельствуют о продолжающейся тенденции снижения экономики умеренными темпами. Сезонно сглаженный показатель ВВП, по оценке Минэкономразвития России, в апреле понизился на 0,1 % к предыдущему месяцу. Сокращение экономики обусловлено негативной динамикой в добыче полезных ископаемых, строительстве, розничной торговли и платных услуг населению. Позитивными стали итоги месяца для обрабатывающих производств и сельского хозяйства.

По оценке Минэкономразвития России, снижение ВВП в апреле по сравнению с апрелем 2015 г. составило 0,7 %, по итогам четырех месяцев ВВП сократился на 1,1 % к соответствующему периоду прошлого года.

По предварительной оценке Росстата, в I квартале 2016 г. индекс физического объема валового внутреннего продукта относительно соответствующего периода 2015 года составил 98,8 процента.

С исключением сезонной и календарной составляющих по промышленному производству в целом в апреле рост продолжился (0,1 %). Рост был достигнут, главным образом, разворотом в обрабатывающей промышленности, где зафиксирована плюсовая динамика (0,5 %). В добыче полезных ископаемых продолжилось сокращение (-0,7 %). В производстве и распределении электроэнергии, газа и воды после стабилизации в марте в апреле вновь произошло снижение (-0,8 %).

В отраслях инвестиционного спроса продолжилось сокращение в производстве прочих неметаллических минеральных продуктов, после роста в марте вновь сократилось производство машин и оборудования, возобновился рост в производстве транспортных средств и оборудования, стабилизировалось производство электрооборудования, электронного и оптического оборудования.

В сырьевых экспортоориентированных секторах стабилизировался рост в обработке древесины производстве изделий из дерева, в производстве кокса и нефтепродуктов, продолжилось сокращение в металлургическом производстве и производстве готовых металлических изделий; восстановился рост в целлюлозно-бумажном

В потребительских отраслях восстановился рост производства пищевых продуктов, включая напитки, и табака, производства кожи, изделий из кожи и производства обуви; продолжился рост текстильного и швейного.

Прирост производства сельскохозяйственной продукции в апреле составил с исключением сезонности 0,2 процента.

После мартовского роста безработица в апреле текущего года снизилась с 6 % до 5,9 процента. Однако с исключением сезонности она продолжила рост и составила, по оценке Минэкономразвития России, 5,7 процента

По оценке Минэкономразвития России, в апреле было отмечено значительное снижение реальной заработной платы (-1,4 % к марту с исключением сезонного фактора), по уточненным данным в марте сезонно очищенное снижение составило 0,3 процента.

Динамика оборота розничной торговли с исключением сезонного фактора в апреле 2016 г. вернулась к значениям февраля: сокращение замедлилось до -0,2 процента. Динамика платных услуг населению (с исключением сезонного фактора) темпы снижения практически не изменились с марта текущего года. По предварительным данным, в апреле произошло снижение на 0,6 процента.

Экспорт товаров в январе-апреле 2016 г., по оценке, составил 83,9 млрд. долл. США (снижение на 30,6 % к январю-апрелю к 2015 г.).

Импорт товаров в январе-апреле 2016 г., по оценке, составил 52,5 млрд. долл. США (снижение на 13,7 % к январю-апрелю 2015 года).

Реальные располагаемые доходы (с исключением сезонного фактора) в сентябре остались в отрицательной зоне. Сокращение составило 0,6% к предыдущему месяцу с учетом сезонной корректировки.

Экспорт товаров в сентябре 2015 г., по оценке, составил 25,6 млрд. долл. США (67,2% к сентябрю 2014 г. и 101,1% к августу 2015 года).

Импорт товаров в сентябре текущего года, по оценке, составил 16,7 млрд. долл. США (64,3% к сентябрю 2014 г. и 100,7% к августу 2015 года).

Положительное сальдо торгового баланса в январе-апреле 2016 г., по оценке, составило 31,4 млрд. долл. США, относительно января-апреля 2015 г. снизилось на 47,7 процента.

В апреле тенденция замедления инфляции сохранилась. По данным Росстата, она составила 0,4 %, с начала года – 2,5 %, за годовой период – 7,3 % (в 2015 г.: с начала месяца – 0,5 %, с начала года – 7,9 %, за годовой период – 16,4 %)

	Основные показатели развития экономики, %, г/г					
	2015 год		2016 год			
	апр.	январь-апр.	март	апр.	апр. (с исключ. сезон. и календ. факт., к пред. п-ду) ¹⁾	январь-апр.
ВВП ¹⁾	95,6	96,8	98,8	99,3	-0,1	98,9
Индекс потребительских цен, на конец периода ²⁾	100,5	107,9	100,5	100,4		102,5
Индекс промышленного производства ³⁾	95,5	98,5	99,5	100,5	0,1	99,9
Обрабатывающие производства	92,8	97,0	97,2	100,6	0,5	98,2
Индекс производства продукции сельского хозяйства	103,3	103,5	102,7	102,7	0,2	102,8
Объемы работ по виду деятельности «Строительство»*	92,6	94,3	98,6	94,1	-1,3	96,7
Ввод в действие жилых домов	116,1	129,4	85,3	93,3		85,7
Реальные располагаемые денежные доходы населения ⁵⁾	97,4 ⁶⁾	97,6 ⁶⁾	98,8	92,9	-1,5	95,3
Реальная заработная плата работников организаций	90,4	90,8	101,5	98,3 ⁷⁾	-1,4	99,1 ⁷⁾
Среднемесячная начисленная номинальная заработная плата работников организаций, руб.	34377	32257	35501	36210 ⁷⁾		34553 ⁷⁾
Уровень безработицы	5,8		6,0	5,9	5,7	5,9
Оборот розничной торговли	90,2	92,3	94,2	95,2	-0,2	94,8
Объем платных услуг населению	97,5 ⁶⁾	99,1 ⁶⁾	99,0	99,2	-0,6	98,9
Экспорт товаров, млрд. долл. США	30,7	120,9	23,0	23,7 ⁸⁾		83,9 ⁸⁾
Импорт товаров, млрд. долл. США	16,2	60,8	15,3	14,6 ⁸⁾		52,5 ⁸⁾
Средняя цена за нефть Urals, долл. США/баррель	59,2	54,3	36,4	39,3		33,7

Объем работ по виду деятельности «Строительство» в апреле снизился на 5,9 %, г/г – это максимальное падение за полгода. Сезонно сглаженный индекс также свидетельствует о нисходящей траектории. Ввод в действие жилых домов по итогам апреля составил 4,7 млн. кв. м общей площади (на 6,7 % меньше, чем в соответствующем периоде 2015 года), однако больше, чем в апреле 2014 г. (4,3 млн. кв. м). Причиной наблюдаемого сокращения наряду с общим замедлением производственной и инвестиционной активности может быть недостаточное финансирование отрасли.

Производство стройматериалов в апреле продолжило падение, однако стоит отметить, что темпы спада по некоторым позициям замедлились. Выпуск цемента прибавил 4,9 п. пункта по сравнению с предыдущим месяцем (до -8,3 %, г/г), блоков - 7,9 п. пункта (до -21,3 %, г/г).

Рынок недвижимости в России

Экономическая ситуация в России изменилась кардинальным образом. Банковские ставки выросли – причем как для вкладов, так и для кредитов. А это, конечно же, потянуло за собой и колебания на рынке недвижимости. И сегодня многие эксперты стараются построить прогнозы: что будет с недвижимостью в 2016 году.

Ранее рынок недвижимости в России развивался довольно неплохими темпами. Отмечался рост выданных кредитов, сделки с недвижимостью совершались регулярно, темпы роста строительства в разы увеличились. Однако резко сменилась ситуация, когда будущее рынка недвижимости начало казаться не столь радужным. Что ожидает рынок недвижимости в России в нынешнем году, интересует очень многих. И тех, кто планировал продавать свои квартиры, а также тех, кто очень мечтал бы купить заветные квадратные метры.

Причин, по которым произошло изменение ситуации, довольно много:

- проблемы геополитического характера, которые приобрела Россия из-за внутренних проблемы страны-соседки;
- мировая изоляция России, которая возникла в результате этого: особое давление на страну оказывают Европа и Америка;
- санкционная составляющая;
- резкие изменения внутреннего рынка валют; - резкий рост инфляционной составляющей.

Такие проблемы напрямую сказались на покупательской активности населения. Ведь по стране прокатилась целая волна увольнений, закрылись многие компании. Доходы населения снизились довольно серьезно – сегодня ряд исследователей уверяют, что кошельки граждан худеют буквально ежедневно. Конечно же, на этом фоне приобретать жилье никто особенно не торопится.

Также необходимо учитывать, что цена квадратных метров в России серьезно завышена – об этом не устают твердить различные аналитики. И далеко не каждой семье покупка квартиры по карману. Большая часть народа может приобрести жилье исключительно с помощью кредитных средств. Сегодня же и с этим возникли проблемы. Ведь многие банки не дают кредиты по тем же упрощенным схемам, что и ранее.

Прогноз рынка недвижимости на 2016 год в России изменился из-за ряда решений, принятых главным регулятором страны. Центробанк за одну ночь повысил процентную ставку, которую обычно еще называют ключевой, сразу на несколько пунктов. В результате, банкам не осталось ничего другого, как поднять свои ставки следом. Иначе им бы пришлось работать максимально себе в убыток. Это, естественно, отразилось на состоянии рынка недвижимости.

Ставки по ипотеке поднялись так сильно, что покупать квартиры многим стало не по карману совсем. Так, например, если ранее ипотечные займы выдавались под 12% годовых, то тут они резко стали выдаваться практически под 20%. Если же понимать, что квадратный метр стоит в России очень высоко, а кредиты, выдаваемые различными финансовыми организациями, также оцениваются в разы выше, чем могли бы, можно определить, что ипотека стала просто заоблачной. Сегодня Центробанк потихоньку спускает ставки, за счет чего опускаются и ставки предлагаемые банками. В результате, ипотечные займы снова начинают приобретать популярность.

Прогноз рынка недвижимости 2016 года сегодня достаточно неоднозначный. Ведь на фоне, казалось бы, довольно серьезных проблем, которые обрушились на отечественную жилищную отрасль, был предпринят ряд мер, которые позволил сохранить и уберечь рынок недвижимости от краха.

Одним из серии такого рода шагов стало предложение государства о выдаче льготной ипотеки. Суть программы такова. Тем, кто относится к категории льготников, т.е. не может позволить себе приобретение жилья по новым условиям и при этом относится к тем, кто не имеет своего жилья, предлагаются сниженные ставки и более простые условия оформления займа. Если есть еще и материнский капитал, который сегодня предложили принимать в банках как первоначальный взнос по жилищному кредиту, то вполне можно попробовать приобрести жилье.

Эксперты, оценивая недвижимость, прогнозы на 2016 год по которой они делают регулярно, считают, что сегодня выгодно приобретать только то жилье, которое все еще продается в американской валюте, и тем, у кого есть определенного рода записка в таком же эквиваленте. Ведь из-за изменения курса валют, стоимость жилья такого плана стала в разы выгоднее. В случае если идет разговор, что кто-то собирается покупать жилье за рубли, стоит понимать, что те квадратные метры, что только строятся сегодня в разы перспективнее тех, которые существуют довольно длительное время и активно применяются. Поэтому стоит все очень хорошо просчитывать и продумывать. Равно как и в ситуации с оформлением ипотеки – просто так, бездумно, брать ее нельзя. Все необходимо взвесить и решить, насколько реально вам потянуть такие расходы.

Итоги развития рынка недвижимости Республики Алтай, приводят специалистов ООО "Альфа эксперт" к следующим выводам.

Анализ рынка коммерческой недвижимости Республики Алтай показал, что в продаже отсутствуют объекты, аналогичные объекту оценки по назначению и использованию. Поэтому было принято решение использовать в качестве объектов аналогов автозаправочные станции, расположенные в близлежащем регионе Алтайском крае.

В ходе анализа рынка найдено достаточное количество предложений по продаже объектов, аналогичных объекту оценки. Описание выбранных объектов представлено в таблице ниже.

Предложения, найденные в ходе анализа рынка

Таблица 9

№ п/п	Описание объектов аналогов	Дата продажи	Объем хранения, куб.м.	Стоимость, руб.	
				Цена предложения, руб.	Руб./куб.м.
1	Алтайский край, Поспелихинский район, с. Поспелиха. Продается действующая автозаправочная станция. Здание операторской, навес, емкости для ГСМ - 3 шт. (3 по 25 куб.м), ТРК Нара - 3 шт. (однопостовые), земельный участок 15 соток в собственности. Источник информации: https://www.avito.ru/pospeliha/gotoviy_biznes/azs_899536064 , тел. 8-906-968-76-53	январь 2017 г.	75,0	2 000 000	26 667
2	Алтайский край, Заринский район, 30 км. трассы Барнаул-Кемерово. Продается действующая автозаправочная станция. Здание операторской площадью 18,0 кв.м., навес, емкости для ГСМ - 5 шт. (4 по 53 куб.м, 1 по 10 куб.м.), ТРК - 2 шт. (двухпостовые), земельный участок 12 соток в собственности. Источник информации: https://www.avito.ru/barnaul/gotoviy_biznes/avtozapravochnaya_stantsiya_798339554 , тел. 8-902-998-90-26	январь 2017 г.	222,0	3 000 000	13 514
3	Алтайский край, г. Заринск. Продается действующая автозаправочная станция. Здание операторской площадью 60,0 кв.м., навес, емкости для ГСМ - 5 шт. (3 по 10 куб.м, 1 по 25 куб.м., 1 по 50 куб.м.), ТРК - 3 шт. (однопостовые), земельный участок 30 соток в собственности. Источник информации: https://www.avito.ru/zarinsk/gotoviy_biznes/azs_torgovoe_pomeschenie_558943257 , тел. 8-961-231-65-22	январь 2017 г.	105,0	3 700 000	35 238
4	Алтайский край, г. Барнаул (п. Авиатор). Продается действующая автозаправочная станция. Здание операторской площадью 70,0 кв.м., навес, емкости для ГСМ общим объемом 100 куб.м., ТРК Нара 28 -2 шт. (однопостовые), ТРК Нара 41 - 1 шт. (однопостовая), земельный участок 22 сотки в собственности. Источник информации: https://www.avito.ru/barnaul/gotoviy_biznes/prodayu_azs_v_barnaule_p_aviator_725840153 , тел. 8-962-793-83-36	январь 2017 г.	100,0	5 000 000	50 000
5	Алтайский край, г. Бийск, Чемровский промрайон, ул. Мамонтова, 18 бк1. Операторская, навес, стелла, емкости под ГСМ - 4 шт. по 50 куб.м, 1 резервная по 25 куб.м., четыре топливо-раздаточные колонки (6 пистолетов), земельный участок 28 соток в аренде. Источник информации: http://bizzona.ru/prodazha-biznesa/124437/prodam-AZS-Avtozapravochnaya-stancija.php , тел. 8-913-235-66-86	январь 2017 г.	225,0	1 990 000	8 844

6	Алтайский край, г. Барнаул (расположен на оживленной трассе Барнаул-Камень-на-Оби с. Павловск). Продаётся действующая автозаправочная станция в эксплуатации с 2008г. Операторская площадью 30 кв.м., две топливо-раздаточных колонки 2-х постовые на 4 вида топлива, ёмкости под ГСМ - 4 шт. по 25 куб.м., 1 шт. по 10 куб.м. Земельный участок - 1500 кв.м. Все в собственности. Источник информации: http://bizzona.ru/prodazha-biznesa/126802/prodam-AZS.php , тел. 8-903-996-41-15	январь 2017 г.	110,0	10 000 000	90 909
7	Алтайский край, Заринский район, трасса Барнаул-Заринск (рядом с. Голубцово). Продаётся действующая автозаправочная станция. Здание операторской площадью 105,0 кв.м., навес, ёмкости для ГСМ - 7 шт. (3 по 50 куб.м., 3 по 30 куб.м., 1 по 25 куб.м.), ТРК «ПЕТРО-МЛ» - 2 шт. (шестипостовые), земельный участок в собственности. Источник информации: https://www.avito.ru/barnaul/gotoviy_biznes/deystvuyuschiy_avtozapravochnyy_kompleks_902699398 , тел. 8-983-393-77-18	январь 2017 г.	265,0	5 000 000	18 868
8	Алтайский край, г. Бийск, р-н Заречье, ул. Шадрина, 59. Продаётся действующая автозаправочная станция. Здание операторской площадью 95,0 кв.м., навес, ёмкости для ГСМ - 4 шт. (3 по 74 куб.м., 1 по 10 куб.м.), ТРК - 2 шт. (двухпостовые), земельный участок 15 соток в аренде. Источник информации: https://www.avito.ru/biysk/kommercheskaya_nedvizhimost/azs_877422559 , тел. 8-906-946-94-74	январь 2017 г.	232,0	8 900 000	38 362
9	Алтайский край, Бийский район, с. Верх-Катунское, ул. Катунская, 3а. Продаётся действующая автозаправочная станция. Здание операторской площадью 30,0 кв.м., навес, ёмкости для ГСМ - 4 шт. (4 по 50 куб.м.), ТРК - 2 шт. (двухпостовые), земельный участок 10 соток в собственности. Источник информации: https://www.avito.ru/biysk/kommercheskaya_nedvizhimost/azs_ploschadyu_252_m_778940520 , тел. 8-916-057-11-32	январь 2017 г.	250,0	8 390 000	33 560

Сооружения автозаправочные станции, укомплектованные всем необходимым оборудованием, выставлены на продажу от 1 990 000 до 10 000 000 рублей (от 8 844 до 90 000 за 1 куб.м ёмкостей хранения ГСМ). На стоимость объектов оказывают большое влияние объём ёмкостей хранения ГСМ, состояние и местоположение.

Недвижимость выставленная на продажу риэлтерскими компаниями с учетом стоимости своих услуг, в пределах уторговывания, которое в среднем составляет для коммерческой недвижимости 1-20% по данным опубликованным в открытых источниках («Недвижимость Алтай», «Купи продай», «Из рук в Руки»). Агентства недвижимости "Ключ риэлт" тел.: (3852) 60-28-68, АН ГК "Центр операций с недвижимостью" тел.: (3852) 29-99-33).

В результате анализа рынка производственно-складской недвижимости в зависимости от места ее расположения типично присутствие внешнего износа, по АЗС внешний износ типичен только для сельских заправок, построенных в советские времена.

Средний срок экспозиции при продаже аналогичных объектов объектам исследования составляет 12 месяцев. Потенциальными покупателями могут являться субъекты по схожему виду деятельности.

7.3. Анализ рынка земельных участков

На сегодняшний день сделки в области купли/продажи Земли идут в нескольких направлениях:

1. Целевая продажа земли под застройку (жилищное строительство, строительство коммерческих объектов, и т.д.). Продает участки муниципалитет, фонд имущества. Покупают: строительные компании, крупные торговые и производственные компании под строительство собственных объектов, банки, страховые компании и т. д. Объекты, попадающие под категорию «лакомые куски» уходят с торгов в порядке объявленных тендеров, в процессе которых стартовая цена может увеличиться в несколько раз.

2. Продажа земли под объектами коммерческой недвижимости. Объекты, продаваемые муниципалитетом и т. д. включают землю в едином пакете с «объектом недвижимости». Приобретение земли для предпринимателей во многом является вынужденной мерой, т.к. понесенные затраты вряд ли можно будет быстро окупить, если получится окупить вообще. Преимущественное право выкупа земли сохраняется за владельцем объекта недвижимости, располагающимся на конкретном участке.

3. Земля, как объект на вторичном рынке. За последние 10 лет на рынке появились свободные участки, которые были проданы ранее или выделены при приватизации в составе имущественного комплекса, а дальше перепродавались в процессе банкротства, разделов собственности, «сбрасывания» социалки и т. д. Сегодня они выставлены на продажу вместе с объектами недвижимости. Следует отметить пассивность и глубокую стагнацию рынка в малонаселённых сельских пунктах.

4. Продаются также участки, в которых земля не выкуплена, но существует право аренды земли и прописано «целевое назначение» выделенной земли, дающее право осуществлять строительство на основании договора об аренде земли. Схема является достаточно рискованной, но на продаже можно хорошо заработать.

Влияние на ценообразование

1. Юридическое оформление земельных отношений. Стоимость объекта значительно возрастает в том случае, если земельный участок используется владельцем здания на правах собственности. Это объяснимо тем, что процедура оформления земли в собственность очень длительная (7-8 месяцев) и затратная (в среднем около 70 000 рублей), поэтому количество желающих приобрести объект с оформленным в собственность земельным участком растёт с каждым днем.

2. Благоустройство территории, прилегающей к зданию. Ценится территория, огороженная забором, имеющая удобные подъездные пути, в отдельных случаях — наличие парковочной площадки.

3. Ремонт здания и восстановление коммуникаций. Проведение, либо восстановление коммуникаций — очень затратный процесс. В связи с этим потенциальные покупатели практически не интересуются объектами, лишенными систем жизнеобеспечения (тем более в зимний период).

Сложности рынка

1. Отсутствие реальных данных по сделкам с земельными участками.

2. Следует отметить пассивность и глубокую стагнацию рынка в малонаселённых сельских пунктах. Большинство земельных участков на сегодняшний день являются брошенными в связи с развалом сельхоз предприятий. Такие земельные участки на сегодняшний день не востребованы и вряд ли будут востребованы в дальнейшем.

Предложений по продаже земельных участков под коммерческую застройку (строительство АЗС) в с. Чамал не было выявлено, поэтому в качестве аналогов приняты земельные участки, расположенные в других населённых пунктах Республики Алтай.

Аналоги, найденные Оценщиком в результате изучения рынка и используемые в дальнейших расчетах

Таблица 10

№ п/п	Аналог	Краткое описание	Площадь, кв.м.	Цена, руб.
1	Земельный участок	Адрес -г.Горно Алтайск, ул. 50 лет Победы. Продается земельный участок размером 51,2 соток. Собственность. Вид использования: Для строительства АЗС и придорожного комплекса. Участок расположен на красной линии федеральной трассы М-52. Торг. Источник информации: https://www.avito.ru/gorno-altaysk/zemelnye_uchastki/uchastok_51.2_sot._promnaznacheniya_902382481 ; тел. 8-913-694-85-63	5 120	4 750 000
2	Земельный участок	Адрес - Республика Алтай, Майма. Земельный участок 9,5 соток. Находиться один из самых красивых туристский зон в селе Ая прям на трассе между двумя озёрами рядом лыжные базы. Источник информации: https://www.avito.ru/mayma/zemelnye_uchastki/uchastok_9.5_sot._izhs_905514440 ; тел. 8-913-990-79-77	950	799 999

3	Земельный участок	Адрес - Горно-Алтайск, Респ. Алтай, Чемальский р-он, с. Элекмонар. Земельный участок размером 25 соток. Категория земли - земли населенных пунктов. Назначение - для строительства придорожного сервиса. Участок расположен прямо у дороги на въезде в с. Элекмонар с левой стороны, абсолютно ровный. Через дорогу протекает р. Катунь. Электричество рядом. Источник информации: https://www.avito.ru/gorno-altaysk/zemelnye_uchastki/uchastok_25_sot_izhs_869662081 ; тел. 8-983-580-37-42	2 500	1 100 000
---	-------------------	---	-------	-----------

В результате анализа рынка были найдены предложения по продаже земель населенных пунктов, под коммерческую застройку площадью от 9,5 до 51 соток, стоимость кв.м. находится в диапазоне от 440 до 927 рублей. На формирование стоимости земельного участка влияет вид права, коммуникации и в некоторой степени площадь, поэтому в дальнейшие расчеты вносилась корректировка, учитывающая различие в площади объекта оценки с объектами аналогами.

8. ОПРЕДЕЛЕНИЕ НАИБОЛЕЕ ЭФФЕКТИВНОГО ИСПОЛЬЗОВАНИЯ ОБЪЕКТА(ОВ) ОЦЕНКИ ПРИ КОТОРОМ ЕГО СТОИМОСТЬ БУДЕТ НАИБОЛЬШЕЙ

Для оценки рыночной стоимости объекта оценки необходимо, прежде всего, оценить наиболее эффективное использование.

Наиболее эффективное использование определяется как физически возможное, соответствующее требованиям законодательства, финансово осуществимое, в результате которого расчетная величина стоимости оцениваемого объекта будет максимальной.

Как видно из приведенного выше определения наиболее эффективное использование недвижимости определяется путем анализа соответствия потенциальных вариантов ее использования следующим критериям:

1. Законодательная разрешенность.
2. Физическая осуществимость.
3. Финансовая целесообразность.
4. Максимальная стоимость.

Несоответствие потенциального варианта использования любому из критериев не позволяет рассматривать его в качестве наиболее эффективного.

Определение наилучшего и наиболее эффективного использования объекта недвижимости является результатом суждений Оценщика, исходя из анализа состояния рынка, на основе его аналитических навыков, тем самым, выражая лишь мнение, а не безусловный факт.

Таблица 11

№ п/п	Объекты оценки	текущее использование	альтернативное использование	Законодательная разрешенность.	Физическая осуществимость.	Финансовая целесообразность.	Максимальная стоимость.	ИТОГО
1	Имущественный комплекс стационарной АЗС, общей площадью 13,5 кв.м.	сооружение АЗС	текущее	1	1	1	1	4
			1. торговое	0	0	0	0	0
			2. складское	0	0	0	0	0
			3. производственное	0	0	0	0	0

Исходя из принципа относительной бесконечности существования земельного участка, который переживает все построенные на нем здания и сооружения (находящиеся на нем сколь угодно долго, но относительно бесконечности - временно), а также уникальности пространственного размещения участка и его непереносимости на другое место, мировая оценочная практика и Международные Стандарты Оценки предлагают рассматривать по отдельности НЭИ участка как условно свободного и с существующей застройкой.

Анализ наиболее эффективного использования земельного участка с существующей застройкой проводится исходя из перспектив оптимизации функционального назначения оцениваемого здания и его технического состояния. Исходя из этого Оценщик пришел к выводу, что использование земельного участка для размещения и обслуживания автозаправочной станции будет наиболее эффективным.

Физически возможным, экономически оправданным, соответствующим требованиям законодательства, финансово осуществимым вариантом является использование объектов оценки в качестве имущественного комплекса стационарной АЗС.

9. ПРОЦЕСС ОЦЕНКИ

Оценка (определение стоимости) - это процесс решения проблем, в котором различные физические, экономические и социологические факторы анализируются по отношению к оцениваемому объекту.

Для определения стоимости объектов оценки было проведено:

- а) заключение с заказчиком договора об оценке;
- б) установление количественных и качественных характеристик объекта оценки;
- в) анализ рынка, к которому относятся объекты оценки;
- г) выбор метода (методов) оценки в рамках каждого из подходов к оценке и осуществление необходимых расчетов;
- д) обобщение результатов, полученных в рамках каждого из подходов к оценке, и определение итоговой величины стоимости объекта оценки;
- е) составление и передача заказчику отчета об оценке.

Оценщик осуществляет сбор и обработку:

- правоустанавливающих документов, сведений об обременении объекта оценки правами иных лиц;
- данных бухгалтерского учета и отчетности, относящихся к объекту оценки;
- информации о технических и эксплуатационных характеристиках объекта оценки;
- информации, необходимой для установления количественных и качественных характеристик объекта оценки с целью определения его стоимости, а также другой информации, связанной с объектом оценки.

Оценщик определяет и анализирует рынок, к которому относится объект оценки, его историю, текущую конъюнктуру и тенденции, а также аналоги объекта оценки и обосновывает их выбор.

Оценщик осуществляет необходимые расчеты того или иного вида стоимости объекта оценки с учетом полученных количественных и качественных характеристик объекта оценки, результатов анализа рынка, к которому относится объект оценки, а также обстоятельств, уменьшающих вероятность получения доходов от объекта оценки в будущем (рисков), и другой информации.

Оценщик при проведении оценки обязан использовать (или обосновать отказ от использования) следующие подходы в оценке:

- затратный подход — совокупность методов оценки стоимости объекта оценки, основанных на определении затрат, необходимых для восстановления либо замещения объекта оценки, с учетом его износа;
- сравнительный подход — совокупность методов оценки стоимости объекта оценки, основанных на сравнении объекта оценки с аналогичными объектами, в отношении которых имеется информация о ценах сделок с ними;
- доходный подход — совокупность методов оценки стоимости объекта оценки, основанных на определении ожидаемых доходов от объекта оценки.

Каждый из этих методов приводит к получению ценовых характеристик объектов. Дальнейший сравнительный анализ позволяет взвесить достоинства и недостатки каждого из использованных методов и установить итоговую величину стоимости объекта оценки на основании данных того метода или методов, которые расценены как наиболее надежные.

Итоговая величина стоимости объекта оценки должна выражаться в рублях в виде единой величины, если в договоре об оценке не предусмотрено иное.

9.1. Основные термины и понятия:

Имущество - объекты окружающего мира, обладающие полезностью, или права на них.

Оценка имущества - определение стоимости имущества в соответствии с поставленной целью, процедурой оценки и требованиями этики оценщика.

Объект оценки - имущество, предъявляемое к оценке.

Принцип оценки имущества - основные экономические факторы, определяющие стоимость имущества. При этом в практике оценки имущества используют следующие принципы - спроса и предложения, изменения, конкуренции, соответствия, предельной продуктивности, замещения, ожидания, наилучшего и наиболее эффективного использования и другие.

Оценщик имущества - лицо, обладающее подготовкой, опытом и квалификацией для оценки имущества.

Дата оценки имущества - дата, по состоянию на которую произведена оценка имущества.

Отчет об оценке имущества - документ, содержащий обоснование мнения оценщика о стоимости имущества.

Услуга по оценке имущества - результат взаимодействия оценщика и заказчика, а также собственная деятельность оценщика, в соответствии с целями оценки имущества.

Процедура оценки имущества - совокупность приемов, обеспечивающих процесс сбора и анализа данных, проведения расчетов стоимости имущества и оформления результатов оценки.

Износ имущества - снижение стоимости имущества под действием различных причин. Износ определяют на основании фактического состояния имущества или по данным бухгалтерского и статистического учета. Существуют три вида износа - физический, функциональный, внешний. По характеру состояния износ подразделяют на устранимый и неустранимый.

Физический износ имущества - износ имущества, связанный со снижением его работоспособности в результате как естественного физического старения, так и влияния внешних неблагоприятных факторов.

Внешнее устаревание имущества – устаревание имущества в результате изменения внешней экономической ситуации.

Функциональное устаревание имущества – устаревание имущества из-за несоответствия современным требованиям, предъявленным к данному имуществу.

Срок экономической жизни - это временной отрезок, в течение которого объект можно использовать, извлекая прибыль.

Типичный (нормативный) срок физической жизни объекта - это период времени, когда здание существует и в нем можно жить или работать. Срок физической жизни заканчивается, когда объект сносится.

Эффективный возраст - основан на оценке внешнего вида, технического состояния, экономических факторов влияющих на стоимость объекта. Эффективный возраст - это возраст, который соответствует физическому состоянию объекта и учитывает возможность его продажи.

Хронологический возраст - это период, прошедший со дня ввода объекта в эксплуатацию.

Срок оставшейся экономической жизни - период времени от оценки до окончания экономической жизни объекта.

Рыночная стоимость - это наиболее вероятная цена, по которой данный объект оценки может быть отчужден на открытом рынке в условиях конкуренции, когда стороны сделки действуют разумно, располагая всей необходимой информацией, а на величине сделки не отражаются какие-либо чрезвычайные обстоятельства, то есть когда:

- одна из сторон сделки не обязана отчуждать объект оценки, а другая сторона не обязана принимать исполнение;
- стороны сделки хорошо осведомлены о предмете сделки и действуют в своих интересах;
- объект оценки представлен на открытый рынок в форме публичной оферты;
- цена сделки представляет собой разумное вознаграждение за объект оценки;
- принуждения к совершению сделки в отношении сторон сделки с чьей-либо стороны не было;
- платеж за объект оценки выражен в денежной форме.

Доходный подход (ДП)

Подход применяется для определения стоимости объекта, способного приносить доход в будущем на протяжении определенного срока его эксплуатации.

Стоимость представляет собой сумму приведенных к текущему моменту ожидаемых будущих доходов и выручки от перепродажи объекта оценки.

Подход основывается на принципе ожидания - разумный покупатель (инвестор) приобретает данный объект в ожидании будущих доходов или выгод.

В данной работе доходный подход не применяется.

Затратный подход (ЗП)

Затратный подход является единственно возможным при определении рыночной стоимости объектов оценки (зданий, ЗУ и оборудования) в случаях, когда на рынке отсутствуют достоверные данные о совершенных сделках с аналогичными объектами, а также данные о возможных доходах, приносимых аналогичными объектами.

Применение **ЗП** предполагает, что разумный инвестор, не заплатит за объект большую цену, чем та, в которую обойдется сооружение или изготовления соответствующего объекта с дополнительными расходами на сооружение, доставку и монтаж.

В данной работе применение затратного подхода справедливо для объекта оценки.

Сравнительный подход (СП)

Подход применяется для определения стоимости объекта оценки путем сопоставления цен недавних продаж аналогичных объектов на эффективно функционирующем свободном рынке, где покупают и продают сопоставимую собственность добровольные покупатели и добровольные продавцы, принимая при этом независимые решения.

Сравнительный подход основан на принципе замещения: благоразумный покупатель не заплатит за оцениваемый объект большую сумму, чем ту, за которую можно приобрести на рынке аналогичный по качеству и полезности объект.

Имея достаточное количество достоверной информации о продаже подобных объектов за определенный период того же вида использования, что и оцениваемый, подход позволяет получить наиболее точное значение стоимости объектов оценки на конкретном рынке.

В данной работе применение сравнительного подхода справедливо для объекта оценки.

10. ОПРЕДЕЛЕНИЕ РЫНОЧНОЙ СТОИМОСТИ НЕДВИЖИМОСТИ

10.1. Сравнительный подход

Согласно п. 14 ФСО №1, сравнительный подход - совокупность методов оценки стоимости объекта оценки, основанных на сравнении объекта оценки с объектами - аналогами объекта оценки, в отношении которых имеется информация о ценах. Объектом - аналогом объекта оценки для целей оценки признается объект, сходный объекту оценки по основным экономическим, материальным, техническим и другим характеристикам, определяющим его стоимость.

Согласно 22 ФСО №1, сравнительный подход применяется, когда существует достоверная и доступная для анализа информация о ценах и характеристиках объектов-аналогов.

Оценщик полагает, что имеющиеся общедоступные средства массовой информации, содержащие объявления с предложениями на продажу объектов коммерческой недвижимости, позволяют провести такую оценку.

Используемая в отчете информация об объектах-аналогах является:

а) достаточной - поскольку не противоречит данным анализа рынка и не ведет к существенному изменению характеристик, и итоговой величины стоимости;

б) достоверной - поскольку соответствует действительности (что установлено оценщиком в результате телефонных переговоров с сотрудниками организаций, предлагающих на продажу объекты) и позволяет пользователю отчета об оценке делать правильные выводы о характеристиках, исследовавшихся оценщиком при проведении оценки и определении итоговой величины стоимости объекта оценки, и принимать базирующиеся на этих выводах обоснованные решения.

Подбор аналогов

Объекты сравнения должны территориально располагаться в одной оценочной зоне, характеризующейся равенством коэффициента градостроительной ценности, транспортной удаленностью от культурных, деловых центров и экологическими условиями.

Однотипность аналогов также можно принимать по группам капитальности. В данном случае объекты сравнения были выбраны в соответствии с расположением в аналогичной части города и соразмерностью по площади.

Поскольку при анализе вторичного рынка коммерческой недвижимости Республики Алтай оценщиком не было выявлено предложений о продаже объектов аналогичных объектам оценки (автозаправочных станций), поэтому было принято решение использовать в качестве объектов аналогов автозаправочные станции, расположенные в близлежащем регионе Алтайском крае.

В результате были выбраны объекты, наиболее близкие к объекту оценки по функциональному, конструктивному и параметрическому сходству. Перечень и описание объектов-аналогов представлены в таблице ниже. В качестве единицы сравнения для автозаправочных станций выбран 1 куб.м. хранения ГСМ.

Расчет рыночной стоимости методом сравнительного анализа продаж

Таблица 12

Факторы сравнения	Оцениваемый объект	Объекты - аналоги							
	C_o	Аналог 1 (C_1)		Аналог 2 (C_2)		Аналог 3 (C_3)		Аналог 4 (C_4)	
Характеристики объектов	АЗС	АЗС		АЗС		АЗС		АЗС	
Объем хранения, куб. м.	40,00	75,0		105,0		232,0		250,0	
Стоимость предложения	X	руб.	/ руб/кв.м	руб.	/ руб/кв.м	руб.	/ руб/кв.м	руб.	/ руб/кв.м
	X	2000000	/ 26667	3700000	/ 35238,1	8 900 000	/ 38362	8390000	/ 33560
Источник информации	X	Аналог 1 (C1)		Аналог 2 (C2)		Аналог 3 (C3)		Аналог 4 (C4)	
	X	https://www.avito.ru/pospeliha/gotoviy_biznes/azs_899536064, тел. 8-906-968-7653		https://www.avito.ru/zarinsk/gotoviy_biznes/azs_torgovoe_pomeschenie_558943257, тел. 8-961-231-65-22		https://www.avito.ru/biysk/kommercheskaya_nedvizhimost/azs_877422559, тел. 8-906-946-9474		https://www.avito.ru/biysk/kommercheskaya_nedvizhimost/azs_ploshchadyu_252_m_778940520, тел. 8-916-057-11-32	
Передаваемые права на объект оценки	X	Аналог 1 (C1)		Аналог 2 (C2)		Аналог 3 (C3)		Аналог 4 (C4)	
		поправка	/ с погр.	поправка	/ с погр.	поправка	/ с погр.	поправка	/ с погр.
Передаваемые права на объект оценки	Право собственности	Право собственности		Право собственности		Право собственности		Право собственности	
	X	0%	/ 26667	0%	/ 35238,1	0%	/ 38362	0%	/ 33560
Ограничение в использовании	X	Аналог 1 (C1)		Аналог 2 (C2)		Аналог 3 (C3)		Аналог 4 (C4)	
		поправка	/ с погр.	поправка	/ с погр.	поправка	/ с погр.	поправка	/ с погр.
Ограничение в использовании	АЗС	АЗС		АЗС		АЗС		АЗС	
		0%	/ 26667	0%	/ 35238,1	0%	/ 38362	0%	/ 33560
Финансовые условия	X	Аналог 1 (C1)		Аналог 2 (C2)		Аналог 3 (C3)		Аналог 4 (C4)	
		поправка	/ с погр.	поправка	/ с погр.	поправка	/ с погр.	поправка	/ с погр.
Финансовые условия	Рыночные	Рыночные		Рыночные		Рыночные		Рыночные	
	X	0%	/ 26667	0%	/ 35238,1	0%	/ 38362	0%	/ 33560
Условия продажи	X	Аналог 1 (C1)		Аналог 2 (C2)		Аналог 3 (C3)		Аналог 4 (C4)	
		поправка	/ с погр.	поправка	/ с погр.	поправка	/ с погр.	поправка	/ с погр.
Условия продажи	Типичные	Типичные		Типичные		Типичные		Типичные	
	X	0%	/ 26667	0%	/ 35238,1	0%	/ 38362	0%	/ 33560
Дата продажи	X	Аналог 1 (C1)		Аналог 2 (C2)		Аналог 3 (C3)		Аналог 4 (C4)	
		поправка	/ с погр.	поправка	/ с погр.	поправка	/ с погр.	поправка	/ с погр.

Дата продажи	Март 2017	Март 2017	Март 2017	Март 2017	Март 2017
	X	0% / 26667	0% / 35238,1	0% / 38362	0% / 33560
Место расположения	X	Аналог 1 (C1)	Аналог 2 (C2)	Аналог 3 (C3)	Аналог 4 (C4)
		поправка / с погр.	поправка / с погр.	поправка / с погр.	поправка / с погр.
Место расположения	Россия, Республика Алтай, с. Чемал, ул. Антохина, д. 2	Алтайский край, Поспелихинский район, с. Поспелиха	Алтайский край, г. Заринск	Алтайский край, г. Бийск, р-н Заречье, ул. Шадрина, 59	Алтайский край, Бийский район, с. Верх-Катунское, ул. Катунская, 3а
	X	0% / 26667	0% / 35238,1	0% / 38362	0% / 33560
Объем хранения, куб.м.	X	Аналог 1 (C1)	Аналог 2 (C2)	Аналог 3 (C3)	Аналог 4 (C4)
		поправка / с погр.	поправка / с погр.	поправка / с погр.	поправка / с погр.
Объем хранения, куб.м.	40,00	75,0	105,0	232,0	250,0
	X	0% / 26667	0% / 35238,1	0% / 38362	0% / 33560
Коммуникации	X	Аналог 1 (C1)	Аналог 2 (C2)	Аналог 3 (C3)	Аналог 4 (C4)
		поправка / с погр.	поправка / с погр.	поправка / с погр.	поправка / с погр.
Коммуникации	Имеются	Имеются	Имеются	Имеются	Имеются
	X	0% / 26667	0% / 35238,1	0% / 38362	0% / 33560
Снижение цены в процессе торгов	X	Аналог 1 (C1)	Аналог 2 (C2)	Аналог 3 (C3)	Аналог 4 (C4)
		поправка / с погр.	поправка / с погр.	поправка / с погр.	поправка / с погр.
	X	-24% / 20267	-24% / 26781	-24% / 29155	-24% / 25506
Состояние объектов аналогов	X	Аналог 1 (C1)	Аналог 2 (C2)	Аналог 3 (C3)	Аналог 4 (C4)
		поправка / с погр.	поправка / с погр.	поправка / с погр.	поправка / с погр.
Состояние объектов аналогов	Хорошее	Хорошее	Хорошее	Хорошее	Хорошее
Скорректированная стоимость, руб.	X	0% / 20267	0% / 26781	0% / 29155	0% / 25506
Весовые коэффициенты	X	поправка	поправка	поправка	поправка
		0,25	0,25	0,25	0,25
Итоговая стоимость 1 кв.м. объекта оценки, руб.	25 427				
Рыночная стоимость, руб.	1 017 000				

ОБОСНОВАНИЕ КОРРЕКТИРОВОК

Корректировка на права передаваемые на объект оценки

При покупке, аренде и других сделках с недвижимостью будущего владельца, арендатора и т.д. интересуют, прежде всего, права, которые он приобретает на данный объект. Цена недвижимости зависит главным образом от передаваемых на нее прав. В случае если право собственности на объект недвижимости обременено правом аренды или другими обязательственными правами, рыночная стоимость такого объекта может значительно измениться, обычно в сторону уменьшения.

В нашем случае корректировка по данному фактору равна нулю, так как и объекты-аналоги и оцениваемый объект подразумевают право пользования.

Корректировка на ограничение в использовании

Разница между оцениваемой недвижимостью и сопоставимым объектом, влияющая на его стоимость, достаточно часто определяется разницей в разрешенном использовании. В нашем случае корректировка по данному фактору для всех аналогов составит -0%,

Корректировка на финансовые условия

Поскольку в расчетах используется достоверная информация корректировка по данному фактору не проводилась.

Корректировка на условия продажи

Поправка на условия продажи отражает нетипичные для рынка отношения между продавцом и покупателем.

Условия продажи объектов-аналогов типичные, т.е. продавцы не были ограничены в сроках продажи, между покупателями и продавцами не было никаких особых отношений, объекты не приобретались с целью их комплексного использования с близлежащими объектами. В связи с этим, корректировка по данному фактору не проводилась.

Корректировка на дату продажи

Изменение рыночной конъюнктуры, условия которой могут сильно отразиться на стоимости объекта недвижимости, происходят с течением времени. Поэтому такие факторы, как инфляция, банковская процентная ставка, изменения спроса и предложения на объекты недвижимости, изменения потребительских предпочтений и т.д., необходимо учитывать в процессе оценки с помощью поправки на дату продажи.

Поскольку все объекты - аналоги и объект оценки одинаковы по срокам продажи, то корректировка по данному фактору не проводилась.

Корректировка на место расположения

Корректировка не применялась, так как объекты-аналоги и объект оценки имеют близкое по привлекательности месторасположение.

Корректировка на объем хранения

В результате анализа рынка не была установлена зависимость между стоимостью 1 куб.м. хранения ГСМ и общим объемом хранения, поэтому корректировка по данному фактору не вводится.

Корректировка на коммуникации

Корректировка по данному фактору не проводилась, так как объекты аналоги имеют те же подведенные коммуникации.

Корректировка на снижение цены в процессе торгов

Скидка на цены предложений для объектов придорожного сервиса, обслуживающие транспортные средства, на неактивном рынке по верхней границе составляет 24% (источник информации: Справочник оценщика недвижимости-2016. Том 1. Часть 2. Производственно-складская недвижимость и сходные типы объектов. Под редакцией Лейфера Л.А. Нижний Новгород 2016 г.).

Корректировка на состояние

Корректировка по данному фактору не проводилась, так как объект оценки и объекты аналоги находятся в хорошем состоянии.

Веса аналогов

Расчет весовых коэффициентов производился с помощью валовой коррекции. Суть метода заключается в том, что большее отклонение первоначальной стоимости объекта-аналога от скорректированной стоимости дает большую погрешность итогового результата по следующей формуле:

$$BA_i = 1/OP_i * 1/(\sum 1/OP_i)$$

где: BA_i – вес i -го аналога;

OP_i - общая относительная поправка i -го аналога.

Общая относительная поправка i -го аналога определена по следующей формуле:

$$OP_i = IV_{ai} - V_{aki} / V_{ai}$$

где: V_{ai} – цена предложения для i -го аналога.

V_{aki} – скорректированная цена предложения для i -го аналога.

10.2. Затратный подход

В основе затратного подхода лежит принцип замещения, согласно которому инвестор не заплатит за объект недвижимости сумму большую, чем та, в которую обойдется получение соответствующего участка под застройку и возведение аналогичного по назначению и качеству объекта без чрезмерной задержки.

Определение полной восстановительной стоимости

Стоимость восстановительная определяется как стоимость создания точной копии оцениваемого объекта с использованием тех же материалов и спецификаций, но по текущим ценам.

При определении восстановительной стоимости оцениваемого объекта отсутствовала проектно-сметная документация, поэтому основное внимание было уделено информации, предоставленной Заказчиком, и результатам технического освидетельствования объекта, с целью определения фактического состояния.

Расчет рыночной стоимости здания проводится с применением затратного подхода по следующей формуле:

$$Ст-мб \text{ } i\text{-го объекта улучшений} = ПВС \text{ } i\text{-го объекта} - Износ \text{ } i\text{-го объекта накопленный}$$

Описание коэффициентов

Расчет восстановительной стоимости производится по следующей формуле:

$$ПВС = ОЗ * СмЗ * Коб * Ккап * Ккл * Кпп * Ктер84 * К84 * Ктер91 * К91 * Ки * Кндс, \text{ где:}$$

ОЗ - строительный объем здания, или другая стоимостная единица для сооружений;

СмЗ - стоимость строительства 1 м³ здания в уровне цен 1969 г. включая прямые затраты, накладные расходы и плановые накопления (Сборники укрупненных показателей восстановительной стоимости зданий и сооружений Утвержденные Государственным комитетом Совета Министров СССР по делам строительства 14 июля 1970 г.).

К_{об} - коэффициент на превышение объема

К_{уд} - коэффициент на удельный вес здания.

К_{кл} - климатический коэффициент

К_{кап} - поправка на группу капитальности на основании Сборников укрупненных показателей восстановительной стоимости зданий и сооружений Утвержденных Государственным комитетом Совета Министров СССР по делам строительства 14 июля 1970 г.

К_{тер84} - территориальный коэффициент к индексам, установленным по отраслям народного хозяйства, отраслям промышленности и направлениям в составе отраслей, учитывающие особенности изменения сметной стоимости строительно-монтажных работ по областям, краям, автономным республикам, союзным республикам, не имеющим областного деления (Постановление ГосСтроя СССР "Об утверждении индексов изменения сметной стоимости строительно-монтажных работ и территориальных коэффициентов к ним для пересчета сводных сметных расчетов (сводных смет) строек" №94 от 11.05.1983г.);

К₈₄ - отраслевой индекс удорожания сметной стоимости от уровня цен 1969 г. к ценам 1984 г. (Постановление ГосСтроя СССР "Об утверждении индексов изменения сметной стоимости строительно-монтажных работ и территориальных коэффициентов к ним для пересчета сводных сметных расчетов (сводных смет) строек" №94 от 11.05.1983г.);

К_н - индекс пересчета стоимости строительства из цен 1984 года в цены по состоянию на дату оценки (Письмо Координационного центра по ценообразованию и сметному нормированию в строительстве от 12 декабря 2016 г. № КЦ/2016-12ти "Об индексах изменения сметной стоимости строительства по Федеральным округам и регионам Российской Федерации на декабрь 2016 года");

К_{пп} - коэффициент, учитывающий прибыль предпринимателя;

К_{ндс} - индекс учитывающий налог на добавленную стоимость - 1,18.

Расчет прибыли предпринимателя

Для получения обоснованной стоимости затратным методом необходимо определить величину прибыли предпринимателя. Прибыль предпринимателя - это вознаграждение инвестора за риск строительства объекта недвижимости. Она отражает рыночно-обоснованную величину, которую предприниматель (он одновременно может быть и застройщиком) рассчитывает получить сверх всех затрат (материалы + труд + управление) в качестве вознаграждения за свою деятельность.

Согласно данным по строительству и архитектуре, а также на основании бесед с инвесторами показали, что фактически прибыль предпринимателей по Алтайскому краю и в среднем составляет 0-150% от затрат на строительство.

Прибыль предпринимателя не применяется, так как присутствует внешний износ.

Результаты расчётов приведены в Таблице 13.

№ п/п	Наименование объекта	Количественные данные для расчета ПВС	Восст.ст-ть единицы, руб. в ценах 1969 г.	Коэффициенты								ПВС с НДС, руб.
				Коб	Кул	Кел	Ккап	К84тер	К84	Кн	итого	
1	Операторская общей площадью 142,7 кв.м.	50 куб.м.	21,7 руб/куб.м. - УПВС 1(б), отдел 2; табл. 34а	1,0	1,0	1,09	1,0	1,06	1,19	186,51	256,4	328 317
Сооружение АЗС, в том числе:												
2	Резервуар для хранения ГСМ 10 м3	10 куб.м.	936 руб/куб.м. - УПВС 2(б); табл. 135	1,0	1,0	1,12	1,0	1,06	1,19	186,51	263,5	291 025
3	Резервуар для хранения ГСМ 10 м3	10 куб.м.	936 руб/куб.м. - УПВС 2(б); табл. 135	1,0	1,00	1,12	1,0	1,06	1,19	186,51	263,5	291 025
4	Резервуар для хранения ГСМ 20 м3	20 куб.м.	1258 руб/куб.м. - УПВС 2(б); табл. 135	1,0	1,0	1,12	1,0	1,06	1,19	186,51	263,5	391 143
5	Навес	120 кв.м.	19,4 руб/кв.м. - УПВС 26, Том 4, Отдел 1, Раздел 4, табл. 60	1,0	1,0	1,12	1,0	1,06	1,19	186,51	263,5	723 832
ИТОГО:												2 025 343

Оценка накопленного износа и обесценивания

Износ - это потеря стоимости из-за ухудшения физического состояния объекта и/или морального устаревания. Накопленный износ определяется как разница между текущей стоимостью восстановления (замещения) и реальной рыночной стоимостью объекта на дату оценки.

В зависимости от причин, вызывающих потерю стоимости, износ подразделяется на три типа: физический износ, функциональный износ, износ внешнего воздействия.

Физический износ - это потеря стоимости за счёт естественных процессов во время эксплуатации. Он выражается в старении и изнашивании, разрушении, гниении, ржавлении, поломке и конструктивных дефектах. Такой тип износа может быть как устранимым, так и неустрашимым. Устранимый физический износ (т.е. износ, который может быть устранён в результате текущего ремонта) включает в себя плановый ремонт или замену частей объекта в процессе повседневной эксплуатации.

Функциональное (моральное) устаревание - это потеря стоимости вследствие относительной неспособности данного сооружения обеспечить полезность по сравнению с новым сооружением, созданным для таких же целей. Он обычно вызван плохой планировкой, несоответствием техническим и функциональным требованиям по таким параметрам как размер, стиль, срок службы и т.д.

Функциональное устаревание может быть устранимым и неустрашимым. Функциональное устаревание считается устранимым, когда стоимость ремонта или замены устаревших или неприемлемых компонентов выгодна или, по крайней мере, не превышает величину прибавляемой полезности и/или стоимости. В противном случае износ считается неустрашимым.

Физический износ и функциональное устаревание обычно присущи самой собственности.

Внешнее устаревания вызывается факторами из вне - изменением ситуации на рынке, изменением финансовых и законодательных условий и т.д.

Для определения накопленного износа применяется метод разбивки на компоненты.

Определение физического износа экспертным методом

В нашем конкретном случае в качестве исходных данных для определения физического износа зданий на основании произведенного осмотра использовалась экспертная шкала основанная на основных признаках износа (Кутков В.Н. Реконструкция зданий: Учебник для строительных вузов. М.: Высшая школа, 1981г.)

Физический износ, %	Состояние несменяемых конструкций здания	Состояние внутренних конструктивных элементов
0 - 20	Повреждений и деформаций нет. Нет также следов устранения дефектов.	Полы и потолки ровные, горизонтальные, трещины в покрытиях и отделке отсутствуют.
21 - 40	Повреждений и дефектов, в том числе и искривлений, нет. Имеются местами следы различных ремонтов, в том числе небольших трещин в простенках и перемычках.	Полы и потолки ровные, на потолках возможны волосяные трещины. На ступенях лестниц небольшое число повреждений. Окна и двери открываются с некоторым усилием.
41 - 60	Имеется много следов ремонтов, трещин и участков наружной отделки. Имеются места искривления горизонтальных линий и следы их ликвидации. Износ кладки стен характеризуется трещинами между блоками.	Полы в отдельных местах зыбкие и с отклонениями от горизонтали. В потолках много трещин, ранее заделанных и появившихся вновь. Отдельные отставания покрытия пола (паркета, плиток). Большое число поврежденных степеней.
61 - 80	Имеются открытые трещины различного происхождения, в том числе от износа и перегрузки кладки поперек кирпичей. Большое искривление горизонтальных линий и местами отклонение стен от вертикали.	Большое число отклонений от горизонтали в полах, зыбкость. Массовое повреждение и отсутствие покрытия пола. В потолках много мест с обвалившейся штукатуркой. Много перекошенных окон и дверей. Большое число поврежденных степеней, перекосы маршей, щели между стенами.
81 - 100	Здание в опасном состоянии. Участки стен разрушены, деформированы в проемах. Трещины по перемычкам, простенкам и по всей поверхности стен. Возможны большие искривления горизонтальных линий и выпучивание стен.	Полы с большими перекосами и уклонами. Заметные прогибы потолков. Окна и двери с гнилью в узлах и брусках. В маршах лестниц не хватает ступеней и перил. Внутренняя отделка полностью разрушена.

Расчет физического износа по конструктивным элементам для объекта недвижимости

Таблица 15

№ п/п	Объекты оценки	Конструктивные элементы	Признаки износа	Уд. веса эл-тов, %	Физ. износ по осмотру* %	Ср. взв. значение физ. износа, %
1	Операторская общей площадью 142,7 кв.м. , физический износ - 30% в т.ч.:	Фундаменты	Мелкие трещины в цоколе	5	30	1,5
		Стены, перегородки и колонны	Отдельные трещины и выбоины	27	30	8,1
		Покрытия и перекрытия	Незначительные повреждения	12	30	3,6
		Кровля	Незначительные повреждения	6	30	1,8
		Полы	Незначительные повреждения	8	30	2,4
		Проемы	Незначительные повреждения	10	30	3
		Отделочные работы	Незначительные повреждения	5	30	1,5
		Внутренние сантехнические, электротехнические и слаботочные устройства	Незначительные повреждения	24	30	7,2
		Прочие работы	Незначительные повреждения	3	30	0,9

Определение физического износа оборудования**Определение общего износа оборудования методом экспертизы состояния**

Метод экспертизы состояния (МЭС) - определение физического состояния объекта в соответствии с оценочной шкалой. Шкала приведена в учебном пособии «Оценка рыночной стоимости машин и оборудования». М: Международная академия оценки и консалтинга, 2002. 134с.

Таблица 16

Новое, в отличном состоянии, после выполнения предпродажной подготовки, без признаков эксплуатации	Новое	$0 \leq I_{\text{физ}} < 10$
Практически новое, на гарантийном периоде эксплуатации, с выполненными объёмами технического обслуживания и не требующее ремонта или замены каких-либо частей	Очень хорошее	$10 \leq I_{\text{физ}} < 20$
На послегарантийном периоде эксплуатации, с выполненными объёмами технического обслуживания, не требующее текущего ремонта или замены каких-либо частей.	Хорошее	$20 \leq I_{\text{физ}} < 40$
С выполненными объёмами технического обслуживания, требующее текущего ремонта или замены некоторых деталей; имеющее незначительные повреждения лакокрасочного покрытия.	Удовлетворительное	$40 \leq I_{\text{физ}} < 60$

Пригодно для дальнейшей эксплуатации. Требуется выполнения работ по текущему ремонту агрегатов, кузова, частичного восстановления наружной окраски.	Условно Пригодное	$60 \leq I_{\text{физ}} < 75$
Находится в эксплуатации. Требуется значительного ремонта: номерных агрегатов (двигателя, кузова, рамы), восстановления значительной части лакокрасочного покрытия. Требуемый ремонт экономически целесообразен.	Неудовлетворительное	$75 \leq I_{\text{физ}} < 80$
Находится в эксплуатации или выведено из эксплуатации. Требуется ремонт в объеме, превышающем экономическую целесообразность его выполнения.	Предельное	$80 \leq I_{\text{физ}} < 100$

Таблица 17

Принимаемый износ:

№	Наименование	Состояние	Износ, %
1	Резервуар для хранения ГСМ 10 м3	Удовлетворительное	50,0%
2	Резервуар для хранения ГСМ 10 м3	Удовлетворительное	50,0%
3	Резервуар для хранения ГСМ 20 м3	Удовлетворительное	50,0%
4	Навес	Удовлетворительное	50,0%

Расчет экономического устаревания

Внешний (экономический) износ представляет собой обесценивание объекта, вызванное изменением внешних по отношению к объекту оценки факторов: изменением ситуации на рынке, изменениями окружающей инфраструктуры, законодательных решений в области налогообложения и прочих политических или финансовых условий.

Износ, вызванный внешним воздействием, может возникнуть из-за ряда причин, таких как: общий упадок района (квартала), месторасположение объекта в районе (квартале), области или регионе, или состоянием рынка.

Существенным фактором, влияющим на величину внешнего износа, является непосредственная близость к «малопривлекательным» природным или искусственным объектам - болотам, очистным сооружениям, ресторанам, танцевальным площадкам, бензоколонкам, железнодорожным станциям, больницам, школам, предприятиям и пр.

В качестве теоретической основы, разработанной ЗАО «Ассоциация «Алко» (625000 г. Тюмень, ул. Хохрякова 52/3, тел. факс: (3452) 46-75-10, 46-11-86, e-mail: alko@tyumen.ru) взята концепция влияния местоположения недвижимости на утрату стоимости объекта в целом – исходя из того, что рынок свободных земельных участков не настолько развит, чтобы обеспечить информационное обеспечение методике разделения потерь на относящиеся к участку и к самому объекту недвижимости.

Особую важность для разработки методики представляет возможность разделения внешнего износа на составляющие компоненты. Среди предполагаемых составляющих экономического устаревания необходимо выделить три направления.

Первым уровнем экономического устаревания можно назвать ценообразующий фактор расположения в определенном типе населенного пункта. Вторым уровнем целесообразно будет считать местоположение внутри населенного пункта в зависимости от зонирования его территории. Наконец, последней степенью конкретизации будет локальное местоположение объекта внутри определенной зоны.

Методика предусматривает использование в расчетах нескольких корректирующих коэффициентов:

- коэффициент, учитывающий особенности ведения предпринимательской деятельности в зависимости от типа населенного пункта (K_1);
- коэффициент, учитывающий особенности ведения предпринимательской деятельности в зависимости от дислокации объекта в населенном пункте (K_2).
- коэффициент, учитывающий особенности ведения предпринимательской деятельности в зависимости от дислокации объекта в конкретном районе — зоне градостроительной ценности (K_3).

Применение данных коэффициентов в качестве показателей внешнего износа позволяет учесть внешние факторы, влияющие на полезность, а, следовательно, на стоимость недвижимости. Таким способом можно с высокой степенью достоверности оценить стоимость объектов оценки с учетом уровня развития рыночных отношений и предпринимательской активности, сложившихся как на региональных, так и на локальных рынках.

Корректирующие коэффициенты, учитывающие особенности типа населенного пункта (K_1) представлены в нижеследующей таблице.

Тип населенного пункта	Корректирующие коэффициенты
Города с населением более 300 тыс.чел	1
Населенные пункты, имеющие статус города	0,7 - 0,8
Поселки городского типа	0,5 - 0,7
Прочие населенные пункты	0,25 - 0,6

Корректирующие коэффициенты, учитывающие зависимость от дислокации объекта в населенном пункте (K_2), представлены в нижеследующих таблицах.

Градация дислокации	Корректирующий коэффициент		
	жилые здания и помещения	торговые объекты	промышленные и прочие объекты
Центр населенного пункта, базовые магистрали	1,00	1,00	1,00
"Среднее кольцо" населенного пункта	1,00	1,00	1,00
Окраинные районы	0,90	0,90	1,00
Пригородные (промышленные) районы	0,85	0,80	0,70

Корректирующие коэффициенты, учитывающие зависимость от дислокации объекта в конкретном районе - зоне градостроительной ценности (K_3).

Градация дислокаций в конкретной зоне	Корректирующий коэффициент		
	жилые здания и помещения	торговые объекты	промышленные и прочие объекты
Непосредственно у основной дороги	1,00	1,00	1,00
Отдаленный от основной дороги, но хорошо просматриваемый объект со свободным подъездом авто транспортом	1,00	0,95	1,00
Отдаленный непросматриваемый с основной дороги объект со свободным подъездом автотранспортом	1,00	0,90	0,75
Отдаленный непросматриваемый с основной дороги объект с неудобным подъездом автотранспортом	0,95	0,85	0,60
Объект, к которому нет подъездной автодороги	0,90	0,80	0,50

Расчет внешнего износа

Таблица 18

№ п/п	Наименование	K_1	K_2	K_3	Внешний износ
1	Операторская общей площадью 142,7 кв.м.	0,6	1,0	1,00	40,00%
2	Навес	0,6	1,0	1,00	40,00%

Коэффициент, учитывающий особенности типа населенного пункта (K_1) для с. Чемал Республики Алтай принят по верхней границе и составляет 0,6.

Коэффициент, учитывающий дислокацию в населенном пункте (K_2), в соответствии с методикой, равен 1,0 (Центр населенного пункта, базовые магистрали) для промышленных и прочих объектов.

Коэффициент, учитывающий дислокацию объекта в конкретном районе населенного пункта (K_3) составляет 1,0 (отдаленный от основной дороги, но хорошо просматриваемый объект со свободным подъездом автотранспортом) для промышленных и прочих объектов.

Функциональное устаревание

Функциональное (моральный) устаревание - это потеря стоимости вследствие относительной функциональный износ подразделяют на устранимый и неустранимый. Стоимостным выражением Устранимый функциональный износ обычно определяется затратами на необходимую реконструкцию,

Причины функционального износа:

- недостатки, требующие добавления элементов;

ООО "Альфа эксперт"

Тел/факс: 25-29-50;

E.mail: aexpert2010@yandex.ru

г. Барнаул 2017 г

Стр. 32

- недостатки, требующие замены или модернизации элементов;
- сверхулучшения.

Недостатки, требующие добавления элементов, - элементы здания и оборудования, которых нет в

К недостаткам, требующим замены или модернизации элементов, относят позиции, которые еще выполняют К сверхулучшениям относят позиции и элементы сооружения, наличие которых в настоящее время неадекватно

По нашему мнению данный вид износа у объектов оценки отсутствует.

Неустраняемый функциональный износ обычно вызывается устаревшим объемно-планировочными и/или

- как капитализированная потеря в арендной плате;
- капитализацией избыточных эксплуатационных затрат, необходимых для содержания здания в надлежащем

Для объекта оценки функциональный износ отсутствует.

Расчет общего накопленного износа

Определив величины каждого вида износа, можно получить общую оценку износа, рассчитанную по формуле

$$Иоб = 1 - (1 - Ифиз) \times (1 - Ифун неиспр) \times (1 - Ифун испр) \times (1 - Ивн)$$

Общий накопленный износ

Таблица 19

№ п/п	Наименование	Физический износ, %	Функциональное		Внешнее устаревание, %	Общий накопленный износ, %
			исправим	неисправ.		
1	Операторская общей площадью 142,7 кв.м.	30,00%	0,00%	0,00%	40,00%	58,00%
2	Резервуар для хранения ГСМ 10 м3	50,00%	0,00%	0,00%	0,00%	50,0%
3	Резервуар для хранения ГСМ 10 м3	50,00%	0,00%	0,00%	0,00%	50,0%
4	Резервуар для хранения ГСМ 20 м3	50,00%	0,00%	0,00%	0,00%	50,0%
5	Навес	50,00%	0,00%	0,00%	40,00%	50,0%

Расчет остаточной восстановительной стоимости

Определив общую оценку износа, рассчитанную по формуле перемножения значений всех видов износа и отняв полученный износ от восстановительной стоимости мы получим остаточную восстановительную стоимость или рыночную стоимость объекта (ов) оценки по затратному подходу.

Итоговое значение стоимости объектов оценки (затратный подход)

Таблица 20

№ п/п	Наименование	Восстановительная стоимость объекта, руб.	Общий накопленный износ, руб.	Износ, %	Остаточная восстановительная стоимость объекта, руб. с НДС
1	Операторская общей площадью 142,7 кв.м.	328 317	190 424	58,00%	137 893
2	Резервуар для хранения ГСМ 10 м3	291 025	145 513	50,0%	145 513
3	Резервуар для хранения ГСМ 10 м3	291 025	145 513	50,0%	145 513
4	Резервуар для хранения ГСМ 20 м3	391 143	195 572	50,0%	195 572
5	Навес	723 832	361 916	50,0%	361 916
ИТОГО:					848 513

Итоговое значение стоимости объектов оценки (затратный подход)*

Таблица 21

№ п.п.	Наименование - количество	Год выпуска	Стоимость замещения, руб.	Величина износа, %				Остаточная стоимость замещения с НДС, руб.
				физический	функциональный	внешний	ИТОГО накопленный износ	
6	ТРК "Нара 4000-С 122", 1 - шт.	2000	193 050	75,0%	0,0%	15,0%	78,8%	41 023
7	Топаз-106ЦМ, 1 - шт.	2004	24 500	75,0%	0,0%	15,0%	78,8%	5 206
8	Топаз-106ЦМ, 1 - шт.	2004	24 500	75,0%	0,0%	15,0%	78,8%	5 206
9	Метрошок МШС-4.5, 1 - шт.	2010	2 450	50,0%	0,0%	15,0%	57,5%	1 041
ИТОГО:								52 476

*Стоимость оборудования определена в приложении № 6

Определение стоимости права собственности земельного участка

В качестве оцениваемого объекта выступает право собственности земельного участка под объектом недвижимости. Земельный участок расположен по адресу Россия, Республика Алтай, с. Чемал, ул. Антохина, д. 2.

Категория земель - земли населенных пунктов.

Оценка земельного участка под объектами недвижимости (здания и сооружения) проводилась в соответствии с «Методическим рекомендациям по определению рыночной стоимости земельных участков», утвержденных распоряжением Минимущества РФ от 06.03.2002 г. № 568-р.

Сравнительный подход

Сравнительный подход является наиболее точным и реально отражающим рыночную ситуацию складывающуюся вокруг объекта оценки. В рамках сравнительного подхода Оценщиком применен метод сравнения продаж.

Метод применяется для оценки земельных участков, как занятых зданиями, строениями и (или) сооружениями (далее - застроенных земельных участков), так и земельных участков, не занятых зданиями, строениями и (или) сооружениями (далее - незастроенных земельных участков). Условие применения метода - наличие информации о ценах сделок с земельными участками, являющимися аналогами оцениваемого. При отсутствии информации о ценах сделок с земельными участками допускается использование цен предложения (спроса).

Метод предполагает следующую последовательность действий:

- определение элементов, по которым осуществляется сравнение единого объекта недвижимости, включающего в себя оцениваемый земельный участок, с объектами - аналогами;
- определение по каждому из элементов сравнения характера и степени отличий каждого аналога;
- определение по каждому из элементов сравнения корректировок цен аналогов, соответствующих характеру и степени отличий каждого аналога от оцениваемого земельного участка;
- корректировка по каждому из элементов сравнения цен каждого аналога, сглаживающая их отличия от оцениваемого земельного участка;
- расчет рыночной стоимости земельного участка путем обоснованного обобщения скорректированных цен аналогов.

Обоснование выбора единиц сравнения

Единицы сравнения следует выбирать подходящие для проведения надлежащего анализа. Можно использовать различные единицы сравнения в зависимости от типа имущества и главного предмета анализа.

Для земельного участка в качестве удельной характеристики принимается удельная цена единицы измерения количества ценообразующего фактора для компонента собственности, вносящего наибольший вклад в стоимость всего объекта.

В наших расчетах для проведения сравнительного анализа используется стоимость 1 кв.м. Данная единица сравнения наиболее часто используется покупателями и продавцами, а также другими специалистами на конкретном сегменте рынка. Данная единица сравнения является общей для объекта оценки и объектов-аналогов.

Применение других единиц сравнения в текущих рыночных условиях не представляется возможным. Альтернативные единицы сравнения редко используется, или практически не используется покупателями и продавцами, а также другими специалистами на конкретном сегменте рынка. Прочие единицы сравнения не является общими для объекта оценки и объектов-аналогов.

Аналоги найденные Оценщиком в результате изучения рынка

Таблица 22

№ п/п	Описание объектов аналогов	Площадь, кв.м.	Цена, руб.
1	Адрес -г.Горно Алтайск, ул. 50 лет Победы. Продается земельный участок размером 51,2 соток. Собственность. Вид использования: Для строительства АЗС и придорожного комплекса. Участок расположен на красной линии федеральной трассы М-52. Торг. Источник информации: https://www.avito.ru/gorno-altaysk/zemelnye_uchastki/uchastok_51.2_sot._promnaznacheniya_902382481 ; тел. 8-913-694-85-63	5 120	4 750 000

2	Адрес - Республика Алтай, Майма. Земельный участок 9,5 соток. Находиться один из самых красивых туристский зон в селе Ая прям на трассе между двумя озёрами рядом лыжные базы. Источник информации: https://www.avito.ru/mayma/zemelnye_uchastki/uchastok_9.5_sot_izhs_905514440 ; тел. 8-913-990-79-77	950	799 999
3	Адрес - Горно-Алтайск, Респ. Алтай, Чемальский р-он, с. Элекмонар. Земельный участок размером 25 соток. Категория земли - земли населенных пунктов. Назначение - для строительства придорожного сервиса .Участок расположен прямо у дороги на въезде в с. Элекмонар с левой стороны, абсолютно ровный. Через дорогу протекает р. Катунь. Электричество рядом Источник информации: https://www.avito.ru/gorno-altaysk/zemelnye_uchastki/uchastok_25_sot_izhs_869662081 ; тел. 8-983-580-37-42	2 500	1 100 000

Расчет стоимости права собственности земельного участка под объектом недвижимости представлен в табл. 23.

Расчет рыночной стоимости земельного участка

Таблица 23

Факторы сравнения	Оцениваемый объект	Объекты - аналоги							
	C_0	Аналог 1 (C_1)		Аналог 2 (C_2)		Аналог 3 (C_3)			
Площадь объекта, кв.м.	1 071,0	5 120		950		2 500			
Цена продажи	X	руб.	/	руб./кв.м.	руб.	/	руб./кв.м.	руб.	/
		4750000	/	927,73	799999	/	842,10	1100000	/
Корректировка на место расположения	Россия, Республика Алтай, с. Чемал, ул. Антохина, д. 2	РФ, Республика Алтай, г.Горно-Алтайск		РФ, Республика Алтай, с. Майма		РФ, Республика Алтай, Чемальский район, с. Элекмонар			
Корректировка		поправка	/	с погр.	поправка	/	с погр.	поправка	/
		0,49	/	454,59	0,49	/	412,63	1,00	/
Корректировка на объём передаваемых прав	право собственности	право собственности		право собственности		право собственности		право собственности	
	X	0%	/	454,59	0%	/	412,63	0%	/
Корректировка на наличие коммуникаций	Имеются	на границе участка		на границе участка		на границе участка			
	X	0%	/	454,59	0%	/	412,63	0%	/
Корректировка на площадь	1 071,0	5 120		950		2 500			
	X	14,30%	/	519,60	-1,00%	/	408,50	7,50%	/
Снижение цены в процессе торгов	X	предложение		предложение		предложение			
		-24,1%	/	394,37	-24,1%	/	310,06	-24,1%	/
Весовые коэффициенты	1,00	0,199		0,181		0,621			
Итоговая стоимость, руб./кв.м.		78,36		56,05		222,77			
				357,2					
Итоговая стоимость, руб.				382 544					

ОБОСНОВАНИЕ КОРРЕКТИРОВОК

Корректировка на местоположение

Отношение удельной цены земельного участка в прочем населенном пункте к удельной цене земельного участка в областном центре составляет 0,49 (источник информации: Справочник оценщика недвижимости-2016. Том 3. Земельные участки. Под редакцией Лейфера Л.А. Нижний Новгород 2016 г.). Коэффициент корректировки для аналогов №№ 1 и 2 составит 0,49.

Корректировка на торг и услуги посредника

По данным экспертов (источник информации: Справочник оценщика недвижимости-2016. Том 3. Земельные участки. Под редакцией Лейфера Л.А. Нижний Новгород 2016 г.) скидки на цены земельных участков под объекты придорожного сервиса при неактивном рынке составляет по верхней границе 24,1%.

Корректировка на объём передаваемых прав

При покупке, аренде и других сделках с недвижимостью будущего владельца, арендатора и т.д. интересуют, прежде всего, права, которые он приобретает на данный объект. Цена недвижимости зависит главным образом от передаваемых на нее прав. В случае если право собственности на объект недвижимости обременено правом аренды или другими обязательственными правами, рыночная стоимость такого объекта может значительно измениться, обычно в сторону уменьшения.

В нашем случае корректировка не применялась, так как объекты аналогии как и объект оценки находится на правах собственности.

Корректировка на площадь земельного участка

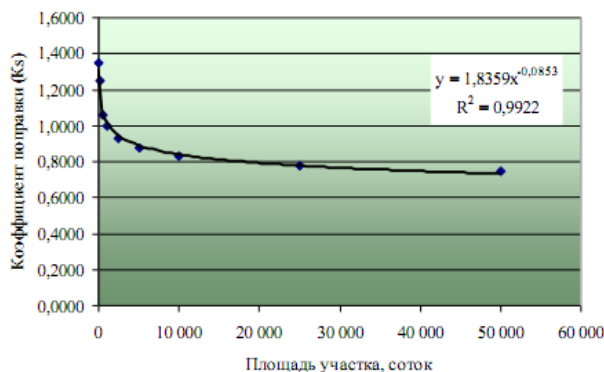
Экспертами было отмечено, что четкой зависимости стоимости 1 кв.м. земельного участка, расположенного в сельской местности, от его площади не прослеживается. Общая закономерность, которая действует для рынка недвижимости, такова, что при прочих равных условиях стоимость одной единицы измерения площади объектов, имеющих большую площадь ниже, чем соответствующая стоимость единицы измерения площади объектов с меньшей площадью, в данном случае не находит своего отражения. Скорее всего, это объясняется тем, что практически всегда есть возможность разделить земельные участки больших размеров и продать мелкими частями. В ходе многочисленных переговоров с продавцами земельных участков, как правило, это не влияет на стоимость 1 кв.м. На рынке имелись предложения о продаже земельных участков с большей площадью, но не уступающие по стоимости 1 кв. метра аналогичным земельным участкам с меньшей площадью.

Но в любом случае, при приобретении недвижимости различных площадей действует принцип оптовой покупки и как правило, большие по размеру земельные участки стоят несколько дешевле в расчете на единицу площади. В целом, рынок земельных участков ещё продолжает формироваться, цены носят в большинстве случаев хаотичный характер.

В данном отчёте корректировка на площадь земель была рассчитана на основе статистического исследования зависимости цены на земельные участки под промышленными объектами от размера участка (Источник информации: А.Д. Власов, «Проблемы кадастровой оценки земельных участков под промышленными объектами в поселениях», журнал «Имущественные отношения в Российской Федерации», №1(40)).

Эта зависимость отражена на графике, представленном ниже.

График 1. Зависимость цены на земельные участки под промышленными объектами от размера участка



Наиболее точно (коэффициент корреляции 0,9922) эту зависимость описывает следующее уравнение:

$$K_s = 1,8359 \times S^{-0,0853}$$

где:

Ks - коэффициент корректировки;

S - коэффициент корректировки;

Таким образом, корректировка на площадь, рассчитывалась на основе следующей формулы:

$$K_{\Pi} = \left(\frac{C_{oo}}{C_{oa}} - 1 \right) \times 100\%$$

где:

Kп – размер корректировки на площадь земельного участка;

Соо – расчетное значение коэффициента корректировки KS для объекта оценки;

Соа – расчетное значение коэффициента корректировки KS для объекта-аналога.

Веса аналогов

Расчет весовых коэффициентов производился с помощью валовой коррекции. Суть метода заключается в том, что большее отклонение первоначальной стоимости объекта-аналога от скорректированной стоимости дает большую погрешность итогового результата по следующей формуле:

$$BA_i = 1/O\Pi_i * 1/(\sum(1/O\Pi_i))$$

где: BA_i – вес i -го аналога;

$O\Pi_i$ - общая относительная поправка i -го аналога.

Общая относительная поправка i -го аналога определена по следующей формуле:

$$O\Pi_i = IV_{ai} - V_{aki} / V_{ai}$$

где: V_{ai} – цена предложения для i -го аналога.

V_{aki} – скорректированная цена предложения для i -го аналога.

Определение итоговой величины стоимости объекта оценки по затратному подходу Таблица 24

№ п/п	Наименование объекта оценки	Рыночная стоимость объекта оценки в рамках затратного подхода, руб. с НДС
1	Операторская общей площадью 142,7 кв.м.	137 893
2	Земельный участок площадью 2572 кв.м.	382 544
3	Резервуар для хранения ГСМ 10 м3	145 513
4	Резервуар для хранения ГСМ 10 м3	145 513
5	Резервуар для хранения ГСМ 20 м3	195 572
6	Навес	361 916
15	ТРК "Нара 4000-С 122", 1 - шт.	41 023
19	Топаз-106ЦМ, 1 - шт.	5 206
20	Топаз-106ЦМ, 1 - шт.	5 206
23	Метрошок МШС-4.5, 1 - шт.	1 041
Итого имущественный комплекс стационарной АЗС:		1 421 426

10.3. Доходный подход

Доходный подход оценивает стоимость недвижимости в данный момент, как текущую стоимость будущих денежных потоков, т.е. отражает: качество и количество дохода, который объект недвижимости может принести в течение своего срока службы; риски, характерные как для оцениваемого объекта, так и для региона.

Объект оценки находится в разукomплектованном состоянии и не способен приносить доход, поэтому доходный подход в рамках данной оценки не используется.

11. СОГЛАСОВАНИЕ РЕЗУЛЬТАТОВ ОЦЕНКИ

Преимущества каждого подхода, используемого в расчете стоимости рассматриваемого объекта оценки, определяется по следующим критериям: 1) возможность отразить действительные намерения потенциального покупателя или продавца; 2) тип и качество информации, на основе которых проводится анализ; 3) способность параметров, используемых подходов, учитывать конъюнктурные колебания, стоимость денежных средств; 4) способность учитывать специфические особенности объекта, влияющие на его стоимость: месторасположения, потенциальная доходность.

Применение для оценки рыночной стоимости стандартных оценочных методик дало следующие результаты:

Таблица 25

Наименование	Рыночная стоимость в рамках затратного подхода, руб.	Рыночная стоимость в рамках сравнительного подхода, руб.	Рыночная стоимость в рамках доходного подхода, руб.
Имущественный комплекс стационарной АЗС, общей площадью 13,5 кв.м.	1 038 882	634 456	не применялся
Земельный участок площадью 1071 кв.м.	не применялся	382 544	не применялся

Метод капитализации денежных потоков имеет следующие преимущества: учитываются будущие ожидания инвестора и включен рыночный аспект - ставка капитализации, которая определяется на основе рыночных данных. С другой стороны преимущества являются недостатками: виртуальность, основанная на предположении, и трудность в выработке прогноза.

Метод сравнения продаж сравнительного подхода является единственным методом, учитывающим ситуацию на рынке.

Экономической основой теории оценки является положение о том, что в условиях совершенного конкурентного рынка рыночная стоимость, полученная тремя или двумя стандартными подходами, должна иметь одно и то же значение, независимо от метода.

Таблица 26

Определение весов для согласования результатов оценки, рассчитанных тремя общепринятыми подходами

№ п/п	Анализируемый фактор	Подходы к оценке		
		затратный	сравнительный	доходный
1	Полнота информации	0,4	0,6	не применялся
2	Достоверность информации	0,3	0,7	не применялся
3	Допущения, принятые в расчетах	0,4	0,6	не применялся
4	Способность учитывать конъюнктуру рынка	0,1	0,9	не применялся
5	Способность прогнозировать во времени	0,2	0,8	не применялся
6	Способность учитывать конструктивные особенности	0,7	0,3	не применялся
Среднее значение		0,35	0,65	не применялся
ИТОГО:		1,0		

Исходя из анализа рассматриваемого объекта мы придаем для объекта оценки - сооружение АЗС затратному подходу вес 0,35, сравнительному подходу 0,65 и доходному подходу не применялся.

Итоговое значение рыночной стоимости недвижимости представлено в таблице 27.

Таблица 27

№, п/п	Наименование	Рыночная стоимость по затратному подходу, руб.	Вес з.п.	Рын.ст-ть по сравнительному подходу, руб.	Вес с.п.	Рын. ст-ть по доходному подходу, руб.	Вес д.п.	Рыночная стоимость с учетом округления и НДС, руб.
1	Имущественный комплекс стационарной АЗС, общей площадью 13,5 кв.м.	1 038 882	0,35	634 456	0,65	не применялся	0,00	780 000
2	Земельный участок площадью 1071 кв.м.	не применялся	0,00	382 544	1,00	не применялся	0,00	380 000
ИТОГО:								1 160 000

Таблица 28

№, п/п	Наименование	Рыночная стоимость с учетом округления и НДС, руб.	Рыночная стоимость с учетом округления без учета НДС, руб.
1	Имущественный комплекс стационарной АЗС, общей площадью 13,5 кв.м.	780 000	660 000
2	Земельный участок площадью 1071 кв.м.	380 000	380 000
ИТОГО		1 160 000	1 040 000

12. СЕРТИФИКАТ РЫНОЧНОЙ СТОИМОСТИ ОБЪЕКТА ОЦЕНКИ

Оценку произвели специалисты - оценщики ООО "Альфа эксперт", имеющие профессиональное образование в данной области, что подтверждено соответствующими документами.

Мы нижеподписавшиеся, данным удостоверяем, что в соответствии с имеющимися у нас данными:

- изложенные в данном отчёте факты правильны и соответствуют действительности;
- сделанный анализ, высказанные мнения и полученные выводы действительны исключительно в пределах, оговорённых в данном отчёте допущений и ограничивающих условий и являются моими персональными, непредвзятыми профессиональными суждениями и выводами;
- Оценщик не имеет ни в настоящем, ни в будущем какого-либо интереса в объекте собственности, являющимся предметом данного отчёта, а также не имеет личной заинтересованности и предубеждения в отношении вовлечённых сторон;
- вознаграждение Оценщика ни в коей степени не связано с объявлением заранее определённой стоимости, с достижением заранее оговорённого результата или с последующими событиями;
- ни одно лицо, кроме подписавшего данный отчёт, не оказывали профессионального содействия Оценщику, подписавшему данный отчёт;
- оценка была проведена, а отчет составлен в соответствии Федеральным законом Российской Федерации «Об оценочной деятельности в Российской Федерации» № 135-ФЗ от 29.07.1998 г.; Федерального стандарта оценки "Общие понятия оценки, подходы и требования к проведению оценки (ФСО № 1)", утвержденного Приказом Минэкономразвития России от 20 мая 2015 г. № 297; Федерального стандарта оценки "Цель оценки и виды стоимости (ФСО № 2)", утвержденного Приказом Минэкономразвития России от 20 мая 2015 г. № 298; Федерального стандарта оценки "Требования к отчету об оценке (ФСО № 3)", утвержденного Приказом Минэкономразвития России от 20 мая 2015г. № 299, Федерального стандарта оценки "Оценка недвижимости (ФСО №7)", утвержденного Приказом Минэкономразвития России от 25 сентября 2014г. №611; стандартами и правилами оценочной деятельности, утвержденными НП «СВОД».
- расчётная стоимость признаётся действительной на дату оценки.

Оценщик Штабель П.Р.

ФГОУ ВПО "Алтайский государственный аграрный университет", 2011 г.
диплом серии ПП-1 №753522, выдан 17 мая 2011 г. по специальности
«Оценка стоимости предприятия (бизнеса)»

Список литературы

- 1 Гражданский кодекс Российской Федерации.
- 2 Земельный кодекс Российской Федерации
- 3 Федеральный закон № 135-ФЗ "Об оценочной деятельности в РФ" от 29.07.98 г.
- 4 Стандарты оценки, обязательные к применению субъектами оценочной деятельности.
- 5 Методические рекомендации по определению рыночной стоимости земельных участков, утвержденными распоряжением Минимущества России № 586-р от 06.02.2002г.
- 6 Е.И.Тарасевич, "Оценка недвижимости" – СПбГТУ, Санкт-Петербург, 1997.
- 7 Дж.Фридман, Н.Ордуэй, "Анализ и оценка приносящей доход недвижимости" – М.: "Дело лтд", 1995.
- 8 Генри С. Харрисон, "Оценка недвижимости". Учебное пособие. Пер. с англ. – М.: РИО Мособлупрполиграфиздата, 1994.
- 9 "Организация и методы оценки предприятия" Под редакцией В.И.Кошкина – М. "ИКФ"Экмос", 2002.
- 10 Оценка рыночной стоимости недвижимости. Под ред. В.М. Рутгайзера – М.: "Дело", 1998.
- 11 Оценка земельных ресурсов. Учебное пособие под общей редакцией В.П. Антонова и П. Ф. Лойко – М.: Институт оценки природных ресурсов, 1999г.
- 12 "Оценка недвижимости" под ред. д.э.н., профессора А.Г.Грязновой, д.э.н., профессора М.А.Федотовой – М.: Финансы и статистика, 2002.
- 13 С.П.Коростелев, "Основы теории и практики оценки недвижимости" – М.: Русская деловая литература, 1998.
- 14 В.С.Болдырев, А.С.Галушка, А.Е.Федоров, Учебник "Введение в теорию оценки недвижимости" – Москва, 1998г.
- 15 Б.М.Рабинович "Экономическая оценка земельных ресурсов и эффективности инвестиций" – М.: ИИД "Филинь", 1997.
- 16 В.А. Прорвич, "Основы экономической оценки городских земель" – М.: Дело, 1998
- 17 В.И.Петров, Учебное пособие "Экономическая оценка земельных ресурсов" – М., Финансовая академия при правительстве РФ, 1999.
- 18 А.С.Галушка, Учебное пособие "Особенности имущественных прав на земельные участки и их оценка" – М.: Учебный центр ФКЦ "Земля", 2000.
- 19 "Из рук в руки" - газета бесплатных объявлений.

Приложение №1 Шкала физического состояния помещения

Код	Состояние	Критерии отнесения
1	Новое (отличное)	Повреждений и деформаций нет.
2	Хорошее	Имеются отдельные, устраняемые при текущем ремонте, мелкие дефекты, не влияющие на эксплуатацию объекта.
3	Нормальное	Капитальный ремонт производится лишь на отдельных участках, имеющих относительно повышенный износ.
4	Удовлетворительное	Конструктивные элементы в целом пригодны для эксплуатации, но требуют некоторого капитального ремонта, который наиболее целесообразен на данной стадии.
5	Неудовлетворительное	Эксплуатация конструктивных элементов возможна лишь при условии капитального ремонта.
6	Аварийное	Состояние несущих конструктивных элементов аварийное, а несущих весьма ветхое. Ограниченное выполнение конструктивными элементами своих функций возможно лишь по проведении охранных мероприятий или полной смены конструктивного элемента.
7	Негодное (частично разрушенное)	Конструктивные элементы находятся в разрушенном состоянии.

СТРАХОВОЕ ОБЩЕСТВО
РЕСО-ГАРАНТИЯ

Нагорный пр-д, д.6, Москва, 117105
e-mail: mail@reso.ru www.reso.ru
t. (495) 730-3000; 8-800-100-6365
fax (495) 956-2585

РЕСО  **РЕСО**
ГАРАНТИЯ ГАРАНТИЯ

РЕСО-GARANTIA
INSURANCE COMPANY

6, Nagorny proezd, Moscow, 117105
e-mail: mail@reso.ru www.reso.ru
t. (495) 730-3000; 8-800-100-6365
fax (495) 956-2585

ПОЛИС № 1101673948
страхования гражданской ответственности организации,
заключающей договоры на проведение оценки

Настоящий полис выдан в подтверждение факта заключения СПАО «РЕСО-Гарантия» (117105, г. Москва, Нагорный пр-д, д.6; ОГРН 1027700042413; ИНН 7710045520) со Страхователем договора страхования, в соответствии с «Правилами страхования ответственности оценщиков», утвержденных Страховщиком 18 августа 2014 года (далее по тексту – «Правила страхования»)

Дата оформления полиса « 17 » октября 2016 г.

Валюта страхования: Российские рубли

Страхователь: ООО «Альфа эксперт» Юридический адрес: 656907, г. Барнаул пос. Центральный, ул. Околица, 12 ОГРН110225000085; ИНН: 2225777784.	
1. Срок действия полиса:	С 00 часов 00 минут 26.10.2016г. по 24 часа 00 минут 25.10.2017г. с условием возмещения ущерба, в том числе в течение срока исковой давности, установленного законодательством Российской Федерации (3 года), но при условии, что ущерб был причинен в течение срока действия договора страхования.
2. Объект страхования:	2.1. Не противоречащие законодательству Российской Федерации имущественные интересы Страхователя, связанные с риском ответственности по обязательствам, возникающим вследствие нарушения договора на проведение оценки, и связанные с риском ответственности за причинение вреда имуществу третьих лиц в результате нарушения требований Федерального закона, регулирующего оценочную деятельность в Российской Федерации, федеральных стандартов оценки, иных нормативных правовых актов Российской Федерации в области оценочной деятельности, стандартов и правил оценочной деятельности. 2.2. Действие Договора страхования (Полиса) распространяется на работы (исключая кадастровую оценку), которые были выполнены Страхователем и были приняты Заказчиком Страхователя в период, начиная с 26.10.2016 года.
3. Страховой случай:	3.1. Страховым случаем является установленный вступившим в законную силу решением арбитражного суда, или признанный Страховщиком, факт возникновения обязанности Страхователя возместить убытки, возникшие вследствие нарушения им договора на проведение оценки, и вред (ущерб), причиненный имуществу третьих лиц в результате нарушения требований Федерального закона, регулирующего оценочную деятельность в Российской Федерации, федеральных стандартов оценки, иных нормативных правовых актов Российской Федерации в области оценочной деятельности. 3.2. Предъявление нескольких претензий (исков), явившихся следствием одного обстоятельства, стороны рассматривают в рамках одного страхового случая.
4. Страховая сумма:	100 000 000,00 (Сто миллионов) рублей
5. Франшиза:	Страхование осуществляется без франшизы
6. Страховая премия:	Согласно договору страхования № 1101673948 от 17.10.2016г.
7. Порядок оплаты страховой премии:	Согласно договору страхования № 1101673948 от 17.10.2016г.
8. Прилагаемые документы:	- Приложение 1: Заявление на страхование - Договор страхования гражданской ответственности - Правила страхования.
Представитель страховщика: Машугина Л.И.	Код 14962096

Экземпляр Правил страхования получен. С упомянутыми Правилами страхования ознакомлен и согласен.

Страхователь:

Страховщик:

СПАО «РЕСО-Гарантия» г. Барнаул

Адрес: 656067 г. Барнаул

Северный Власовский проезд № 26

тел. 8 (3852) 717-815

Директор филиала В.В.Кривоных

М.П. (подпись)

ООО «Альфа эксперт»

Генеральный директор С.Д.Бехетов

М.П. (подпись)

ОСАГО «РЕСО-ГАРАНТИЯ»

ПОЛИС № 1129302410**страхования ответственности оценщика**

Настоящий полис выдан в подтверждение факта заключения СПАО «РЕСО-Гарантия» (117105, г. Москва, Нагорный пр-д, д.6; ОГРН 1027700042413; ИНН 7710045520) со Страхователем договора страхования, в соответствии с «Правилами страхования ответственности оценщиков», утвержденных Страховщиком 18 августа 2014 года (далее по тексту – «Правила страхования»)

Дата оформления полиса «22» ноября 2016 г.

Валюта страхования: Российские рубли

Страхователь:	Бекетов Сергей Дмитриевич Адрес по месту регистрации: г.Барнаул пос.Центральный, ул.Околица, 12 Паспорт: серия 0103 номер 668844 Выдан: 14 марта 2003г. ТОМ Центрального района г.Барнаула.
1. Срок действия полиса:	С 00 часов 00 минут 09.12.2016г. по 24 часа 00 минут 08.12.2017г. с условием возмещения ущерба, в том числе в течение срока исковой давности, установленного законодательством Российской Федерации (3 года), но при условии, что ущерб был причинен в течение срока действия договора страхования
2. Объект страхования:	2.1. Не противоречащие законодательству Российской Федерации имущественные интересы Страхователя, связанные с риском его ответственности по обязательствам, возникающим вследствие причинения ущерба заказчику, заключившему со Страхователем договор на проведение оценки (исключая кадастровую оценку), и (или) третьим лицам 2.2. Действие Договора страхования (Полиса) распространяется на работы, которые были выполнены Страхователем согласно договорам, заключенным с заказчиками, в соответствии с квалификацией, подтвержденной дипломами (сертификатами) об образовании, и были приняты заказчиками в период, начиная с 09.12.2016года.
3. Страховой случай:	3.1. Страховым случаем является установленный вступившим в законную силу решением арбитражного суда или признанный Страховщиком факт причинения ущерба действиями (бездействием) Страхователя (оценщика) в результате нарушения требований федеральных стандартов оценки, стандартов и правил оценочной деятельности, установленных саморегулируемой организацией оценщиков, членом которой являлся Страхователь (оценщик) на момент причинения ущерба. 3.2. Урегулирование нескольких претензий (исков), явившихся следствием одного действия Страхователя, производится в рамках одного страхового случая.
4. Страховая сумма:	30 000 000,00 (Тридцать миллионов) рублей
5. Франшиза:	Страхование осуществляется без франшизы
6. Страховая премия:	Согласно договора страхования № 1129302410 от 22.11.2016г.
7. Порядок оплаты страховой премии:	Согласно договора страхования № 129302410 от 22.11.2015г.
8. Прилагаемые документы:	- Приложение 1: Заявление на страхование ответственности оценщика - Договор страхования ответственности оценщика - Правила страхования.
Представитель страховщика: Машутина Л.И.	Код 14962096

Экземпляр Правил страхования получил, с упомянутыми
Правилами страхования ознакомлен и согласен.

Страховщик:

Страхователь :

СПАО «РЕСО-Гарантия»
Филиал в г. Барнауле
656067г. Барнаул, Северный Власихинский
проезд № 76
Тел. 8 (3852) 717-815
Директор

М.П.

(подпись)

В.В.Криковцов

Бекетов Сергей Дмитриевич

(подпись)

ОСАО «РЕСО-ГАРАНТИЯ»

ПОЛИС № 1101674745
страхования ответственности оценщика

Настоящий полис выдан в подтверждение факта заключения СПАО «РЕСО-Гарантия» (117105, г. Москва, Нагорный пр-д, д.6; ОГРН 1027700042413; ИНН 7710045520) со Страхователем договора страхования, в соответствии с «Правилами страхования ответственности оценщиков», утвержденных Страховщиком 18 августа 2014 года (далее по тексту – «Правила страхования»)

Дата оформления полиса « 17 » октября 2016 г.

Валюта страхования: Российские рубли

Страхователь: Штабель Павел Романович Адрес по месту регистрации: 656006, г. Барнаул, ул. Лазурная 54-3 Паспорт: серия 01 09 номер 342180. Выдан отделом УФМС России по Алтайскому краю в г. Рубцовске 18.06.2009 г.	
1. Срок действия полиса:	С 00 часов 00 минут 25.10.2016г. по 24 часа 00 минут 24.10.2017г. с условием возмещения ущерба, в том числе в течение срока исковой давности, установленного законодательством Российской Федерации (3 года), но при условии, что ущерб был причинен в течение срока действия договора страхования
2. Объект страхования:	2.1. Не противоречащие законодательству Российской Федерации имущественные интересы Страхователя, связанные с риском его ответственности по обязательствам, возникающим вследствие причинения ущерба заказчику, заключившему со Страхователем договор на проведение оценки (исключая кадастровую оценку), и (или) третьим лицам 2.2. Действие Договора страхования (Полиса) распространяется на работы, которые были выполнены Страхователем согласно договорам, заключенным с заказчиками, в соответствии с квалификацией, подтвержденной дипломами (сертификатами) об образовании, и были приняты заказчиками в период, начиная с 25.10.2016года.
3. Страховой случай:	3.1. Страховым случаем является установленный вступившим в законную силу решением арбитражного суда или признанный Страховщиком факт причинения ущерба действиями (бездействием) Страхователя (оценщика) в результате нарушения требований федеральных стандартов оценки, стандартов и правил оценочной деятельности, установленных саморегулируемой организацией оценщиков, членом которой являлся Страхователь (оценщик) на момент причинения ущерба. 3.2. Урегулирование нескольких претензий (исков), явившихся следствием одного действия Страхователя, производится в рамках одного страхового случая.
4. Страховая сумма:	30 000 000,00 (Тридцать миллионов) рублей
5. Франшиза:	Страхование осуществляется без франшизы
6. Страховая премия:	Согласно договора страхования № 1101674745 от 17.10.2016г.
7. Порядок оплаты страховой премии:	Согласно договора страхования №1101674745 от 17.10.2016г.
8. Прилагаемые документы:	- Приложение 1: Заявление на страхование ответственности оценщика - Договор страхования ответственности оценщика - Правила страхования.
Представитель страховщика: Машутин Л.И. Код 14962096	

Экземпляр Правил страхования получил, с упомянутыми Правилами страхования ознакомлен и согласен.

Страховщик:

СПАО «РЕСО-Гарантия»

Филия в г. Барнаул

656006, Барнаул, Северный Власихинский проезд № 76

Тел. 8 (3852) 717-815

Директор

М.П.

В.В.Криковцов

Страхователь :

Штабель Павел Романович

(подпись)



123007, г. Москва, Хорошевское ш., д.32А
Тел: (495)604-41-69, 604-41-70, 604-41-71
e-mail: info@smao.ru, www.smao.ru

**Выписка
из реестра саморегулируемой организации оценщиков**

№ 1232

Дата выдачи: 31.05.2016г.

Настоящая выписка из реестра саморегулируемой организации оценщиков выдана по заявлению генерального директора ООО "Альфа эксперт" Бекетова С.Д. о том, что **Бекетов Сергей Дмитриевич** является членом Саморегулируемой межрегиональной ассоциации оценщиков (СМАО), включен в реестр оценщиков 14.01.2008 за регистрационным № 1518.

Статус в реестре членов СМАО: Действительный
Данные сведения предоставлены по состоянию на: 31.05.2016

Руководитель отдела ведения реестра СМАО



Т.Г. Юшина

Некоммерческое партнерство
саморегулируемая организация
«Свободный Оценочный Департамент»
(НП СРО «СВОД»)

ИНН 6685993767 КПП 668501001
ОГРН 1126600002429
620089 Екатеринбург, ул. Луганская, д. 4, оф. 202
тел./факс +7 (343) 3898738, 3898739
8-800-333-8738
www.srosvod.ru
mail: npsvod@mail.ru info@srosvod.ru

02.06.2016 г. №2277-В/2016

На № _____ от _____

ВЫПИСКА
из реестра
Некоммерческого партнерства
саморегулируемой организации «Свободный Оценочный Департамент»
(НП СРО «СВОД»)

Настоящая выписка из реестра Некоммерческого партнерства саморегулируемая организация «Свободный Оценочный Департамент» (Регистрационный номер 0014 в Едином государственном реестре саморегулируемых организаций оценщиков от 20.05.2013г.) выдана по запросу Штабеля Павла Романовича о том, что **Штабель Павел Романович** является действительным членом НП СРО «СВОД», включен(а) в реестр членов НП СРО «СВОД» «18» октября 2012 года за регистрационным номером 063.

Руководитель
Отдела ведения реестра членов
НП СРО «СВОД»



Е.О. Новикова



100134_149605



Арбитражный суд Республики Алтай
649000, г. Горно-Алтайск, ул. Ленкина, 4. Тел. (388-22) 4-77-10 (факс)
<http://www.my.arbitr.ru/> <http://www.altai.arbitr.ru/>

ОПРЕДЕЛЕНИЕ
об утверждении конкурсного управляющего

город Горно-Алтайск
30 мая 2016 года

Дело № А02-1871/2015

Арбитражный суд Республики Алтай в составе судьи Соколовой А.Н., при ведении протокола секретарем судебного заседания Тимофеевой О.С., рассмотрев в судебном заседании в рамках дела о несостоятельности общества с ограниченной ответственностью «АлтайТрансСервис» (ОГРН 1020400738907, ИНН 0411108032, 649000, Республика Алтай, г. Горно-Алтайск, ул. Бийская, 38) несостоятельным (банкротом) вопрос об утверждении конкурсного управляющего,

без участия лиц, участвующих в деле, извещенных надлежащим образом;

установил:

Решением суда от 16.05.2016 общество с ограниченной ответственностью «АлтайТрансСервис» (далее – ООО «АлтайТрансСервис», общество) признано несостоятельным (банкротом), в отношении него открыто конкурсное производство.

Исполнение обязанностей конкурсного управляющего ООО «АлтайТрансСервис» возложено на временного управляющего Степанова Бориса Александровича, члена Ассоциации арбитражных управляющих «Сибирский центр экспертов антикризисного управления».

Судебное заседание по утверждению конкурсного управляющего ООО «АлтайТрансСервис» назначено на 30 мая 2016 года.

24.05.2016 от Союза Саморегулируемых организаций «СЕМТЭК» поступила информация о соответствии кандидатуры Халявкина Дмитрия Александровича требованиям Федерального закона № 127-ФЗ «О несостоятельности (банкротстве)» (далее – Закон о банкротстве), а также согласие Халявкина Д.А. на утверждение арбитражным управляющим в деле о банкротстве ООО «АлтайТрансСервис».

В настоящее судебное заседание представители лиц, участвующих в деле о банкротстве не явились. Суд, руководствуясь статьями 123, 156, 223 Арбитражного

процессуального кодекса Российской Федерации, считает возможным рассмотреть дело в отсутствие указанных лиц.

Изучив материалы дела, суд пришел к следующему.

Решением суда от 16.05.2016 общество с ограниченной ответственностью «АлтайТрансСервис» (далее – ООО «АлтайТрансСервис», общество) признано несостоятельным (банкротом), в отношении него открыто конкурсное производство.

Исполнение обязанностей конкурсного управляющего ООО «АлтайТрансСервис» возложено на временного управляющего Степанова Бориса Александровича, члена Ассоциации арбитражных управляющих «Сибирский центр экспертов антикризисного управления».

На собрании кредиторов 12.05.2016 в качестве конкурсного управляющего должника предложена кандидатура арбитражного управляющего Халявкина Дмитрия Александровича, являющегося членом Союза Саморегулируемых организаций «СЕМТЭК» для утверждения судом в качестве конкурсного управляющего ООО «Алтайтранснефть».

Вместе с тем, информация о соответствии кандидатуры арбитражного управляющего требованиям, предусмотренным Законом о банкротстве, не представлена. В связи с чем, в порядке статьи 75 Закона о банкротстве, суд возложил исполнение обязанностей конкурсного управляющего на временного управляющего Степанова Б.А. до рассмотрения вопроса об утверждении конкурсного управляющего.

Согласно информации, представленной суду Союзом Саморегулируемых организаций «СЕМТЭК» кандидатура Халявкина Дмитрия Александровича соответствует требованиям статей 20 и 20.2. Закона о банкротстве.

При таких обстоятельствах, на основании статьи 45 Закона о банкротстве, суд утверждает кандидатуру конкурсного управляющего – Халявкина Дмитрия Александровича.

Согласно пункту 3 статьи 20.6 Закона о банкротстве вознаграждение, выплачиваемое арбитражному управляющему в деле о банкротстве, состоит из фиксированной суммы и суммы процентов. Размер фиксированной суммы такого вознаграждения для конкурсного управляющего составляет 30000 рублей в месяц.

Таким образом, суд считает необходимым утвердить вознаграждение конкурсному управляющему в установленной Законом о банкротстве фиксированной сумме 30000 руб. в месяц за счет имущества должника.

Руководствуясь статьями 20.6, 45, 127 Федерального закона от 26.10.2002 № 127-ФЗ «О несостоятельности (банкротстве)», статьями 184, 185, 223-225 Арбитражного процессуального кодекса Российской Федерации, суд

определил:

Утвердить конкурсным управляющим общества с ограниченной ответственностью «АлтайТрансСервис» (ОГРН 1020400738907, ИНН 0411108032, 649000, Республика Алтай, г. Горно-Алтайск, ул. Бийская, 38) Халявкина Дмитрия Александровича (рег. номер в государственном реестре арбитражных управляющих - 12723, ИНН 226615199238, адрес для корреспонденции: 656015, г. Барнаул, а/я 798) являющегося членом Союза Саморегулируемых организаций «СЕМТЭК» (почтовый адрес: 656037, г. Барнаул, ул. Северо-Западная, 2а).

Установить конкурсному управляющему Халявкину Дмитрию Александровичу ежемесячное вознаграждение в размере 30 000 (тридцать тысяч) рублей за счет имущества должника.

Определение подлежит немедленному исполнению.

Определение может быть обжаловано в 10-дневный срок с момента его принятия в Седьмой арбитражный апелляционный суд (г. Томск) через Арбитражный суд Республики Алтай

Судья

Соколова А.Н.

Филиал ФГБУ "ФКП Росреестра" по Республике Алтай

(полное наименование органа регистрации прав)

Раздел 1

Выписка из Единого государственного реестра недвижимости об основных характеристиках и зарегистрированных правах на объект недвижимости

Сведения об основных характеристиках объекта недвижимости

На основании запроса от 12.01.2017, поступившего на рассмотрение 17.01.2017, сообщаем, что согласно записям Единого государственного реестра недвижимости:

Здание		(наименование)	
Лист № 1	Раздела 1	Всего листов раздела: 1	Всего листов выписки: 1
19.01.2017 № 04/001/015/2017-32			
Кадастровый номер: 04:05:070103:1285			
Номер кадастрового квартала: 04:05:070103			
Дата присвоения кадастрового номера: 25.11.2011			
Ранее присвоенный государственный учетный номер: 84:243:01692:0100:20002			
Адрес: Республика Алтай, Чемальский район, с Чечал, ул Анохина, д 2			
Площадь, м²: 13.5			
Назначение: Нежилое здание			
Наименование: Здание АЭС			
Количество этажей, в том числе подземных этажей: 1			
Год ввода в эксплуатацию по завершении строительства: данные отсутствуют			
Год завершения строительства: 2000			
Кадастровая стоимость, руб.: 74290.50			
Кадастровые номера иных объектов недвижимости, в пределах которых расположен объект недвижимости: 04:05:070103:13			
Кадастровые номера помещений, машино-мест, расположенных в здании или сооружении: данные отсутствуют			
Виды разрешенного использования: данные отсутствуют			
Статус записи об объекте недвижимости: Сведения об объекте недвижимости имеют статус "ранее учтенные"			
Особые отметки: Здание АЭС			
Получатель выписки: Рыболов Александр Владимирович СНИЛС: 054-338-644 62			
Начальник Межрайонного отдела Гаханова Е.П.			
(полное наименование должности)			
(подпись, печать)			



Здание		(из объектов недвижимости)	
Лист № 1	Раздел 2	Всего листов раздела: 2	Всего листов выписки: 2
19.01.2017 № 04/001/015/2017-32			
Кадастровый номер: 04:05:070103:1285			
1. Правообладатель (правообладатели):		1.1. Общество с ограниченной ответственностью "АлтайТрансСервис", ИНН 0411108032	
2. Вид, номер и дата государственной регистрации права:		2.1. собственность, 04-02-05/016/2011-79, 15.04.2011 г.	
3. Документ-основания:		3.1.	
Ограничение прав и обременение объекта недвижимости:			
Ипотека			
дата государственной регистрации: 26.10.2012			
номер государственной регистрации: 04-02-05/035/2012-152			
срок, на который установлено ограничение прав и обременение объекта недвижимости: с 26.10.2012 г. по 17.03.2014 г.			
4.1.1.		лицо, в пользу которого установлено ограничение прав и обременение объекта недвижимости:	
		Общество с ограниченной ответственностью "Дельта", ИНН 2225170340	
4.		основание государственной регистрации:	
		Договор уступки прав (требований) от 15.08.2016 г.; Договор ипотеки №35.01-12/101-55 от 27.07.2012 г. Дата регистрации: 26.10.2012 г. Номер регистрации: 04-02-05/035/2012-152; Договор уступки прав (требований) №1 от 11.03.2016 г.	
		Ипотека	
		13.05.2014	
		04-02-05/009/2014-960	
		с 13.05.2014 г. по 13.05.2018 г.	
4.1.2.		лицо, в пользу которого установлено ограничение прав и обременение объекта недвижимости:	
		Общество с ограниченной ответственностью "Дельта", ИНН 2225170340	
		Договор уступки прав (требований) от 15.08.2016 г.; Договор уступки прав (требований) №1 от 11.03.2016 г.; Договор ипотеки №35.01-13/085-73 от 06.05.2014 г. Дата регистрации: 13.05.2014 г. Номер регистрации: 04-02-05/009/2014-960.	
5.		Сведения о наличии решения об изъятии объекта недвижимости для государственных и муниципальных нужд:	
		данные отсутствуют	
6.		Сведения об осуществлении государственной регистрации прав без необходимого в силу закона согласия третьего лица, органа:	

Начальник Межрайонного отдела (подпись, наименование должности)	Тахирова Е.П. (подпись, фамилия)
--	-------------------------------------



Выписка из Единого государственного реестра недвижимости об основных характеристиках и зарегистрированных правах на объект недвижимости

Раздел 4

Описание местоположения объекта недвижимости

Здание		(из объекта недвижимости)	
Лист № 1	Раздела 3	Всего листов раздела: 1	Всего листов выписки: 4
19.01.2017 № 04/001/015/2017-32			
Кадастровый номер:		04:05:070103:1285	
Схема расположения объекта недвижимого имущества на земельном(ых) участке(х):			
Масштаб 1:			
Начальник Межрайонного отдела		Гаханова Е.П.	
(подпись)		(подпись)	
(подпись)		(подпись)	



Филиал ФГБУ "ФКП Росреестра" по Республике Алтай

(полное наименование органа регистрации прав)

Раздел 1

Выписка из Единого государственного реестра недвижимости об основных характеристиках и зарегистрированных правах на объект недвижимости

Сведения об основных характеристиках объекта недвижимости

На основании запроса от 12.01.2017, поступившего на рассмотрение 17.01.2017, сообщаем, что согласно записям Единого государственного реестра недвижимости:

Земельный участок																										
(на объект недвижимости)																										
Лист № 1	Раздела 1	Всего листов раздела 3																								
19.01.2017 № 04/001/015/2017-34		Всего листов выписки: 4																								
Кадастровый номер:		04:05:070103:13																								
<table border="1"> <tr> <td>Номер кадастрового квартала:</td> <td>04:05:070103</td> </tr> <tr> <td>Дата присвоения кадастрового номера:</td> <td>25.08.1994</td> </tr> <tr> <td>Ранее присвоенный государственный учетный номер:</td> <td>данные отсутствуют</td> </tr> <tr> <td>Адрес:</td> <td>Республика Алтай, Чемальский район, с Чемал, ул Анохина, д 2</td> </tr> <tr> <td>Площадь:</td> <td>1071 +/- 23 кв. м</td> </tr> <tr> <td>Кадастровая стоимость, руб.:</td> <td>959723.10</td> </tr> <tr> <td>Кадастровые номера расположенных в пределах земельного участка объектов недвижимости:</td> <td>04:05:070103:1285</td> </tr> <tr> <td>Категория земель:</td> <td>Земли населённых пунктов</td> </tr> <tr> <td>Виды разрешенного использования:</td> <td>Для обслуживания АЭС.</td> </tr> <tr> <td>Статус записи об объекте недвижимости:</td> <td>Сведения об объекте недвижимости имеют статус ранее учтенные</td> </tr> <tr> <td>Особые отметки:</td> <td>данные отсутствуют</td> </tr> <tr> <td>Получатель выписки:</td> <td>Рыболов Александр Владимирович СНИЛС: 054-338-644 62</td> </tr> </table>			Номер кадастрового квартала:	04:05:070103	Дата присвоения кадастрового номера:	25.08.1994	Ранее присвоенный государственный учетный номер:	данные отсутствуют	Адрес:	Республика Алтай, Чемальский район, с Чемал, ул Анохина, д 2	Площадь:	1071 +/- 23 кв. м	Кадастровая стоимость, руб.:	959723.10	Кадастровые номера расположенных в пределах земельного участка объектов недвижимости:	04:05:070103:1285	Категория земель:	Земли населённых пунктов	Виды разрешенного использования:	Для обслуживания АЭС.	Статус записи об объекте недвижимости:	Сведения об объекте недвижимости имеют статус ранее учтенные	Особые отметки:	данные отсутствуют	Получатель выписки:	Рыболов Александр Владимирович СНИЛС: 054-338-644 62
Номер кадастрового квартала:	04:05:070103																									
Дата присвоения кадастрового номера:	25.08.1994																									
Ранее присвоенный государственный учетный номер:	данные отсутствуют																									
Адрес:	Республика Алтай, Чемальский район, с Чемал, ул Анохина, д 2																									
Площадь:	1071 +/- 23 кв. м																									
Кадастровая стоимость, руб.:	959723.10																									
Кадастровые номера расположенных в пределах земельного участка объектов недвижимости:	04:05:070103:1285																									
Категория земель:	Земли населённых пунктов																									
Виды разрешенного использования:	Для обслуживания АЭС.																									
Статус записи об объекте недвижимости:	Сведения об объекте недвижимости имеют статус ранее учтенные																									
Особые отметки:	данные отсутствуют																									
Получатель выписки:	Рыболов Александр Владимирович СНИЛС: 054-338-644 62																									
Начальник Межрайонного отдела		Таханова Е.П.																								
(полное наименование должности)		(инициал, фамилия)																								



Земельный участок		(всл. объект недвижимости)	
Лист № 1	Раздел 1	Всего листов раздела 1: 1	Всего листов выписки: 4
19.01.2017 № 04/001/015/2017-34			
Кадастровый номер:		04:05:070103:13	

1. Правообладатель (правообладатели):	1.1. Общество с ограниченной ответственностью "АлтайТрансСервис", ИНН 0411108032
2. Вид, номер и дата государственной регистрации права:	2.1. собственность, 04-02-05/016/2011-81, 15.04.2011 г.
3. Документы-основания:	3.1.
Ограничение прав и обременение объекта недвижимости:	
вид:	
дата государственной регистрации:	26.10.2012
номер государственной регистрации:	04-02-05/035/2012-152
срок, на который установлено ограничение прав и обременение объекта:	с 26.10.2012 г. по 17.03.2014 г.
4.1.1. лицо, в пользу которого установлено ограничение прав и обременение объекта:	
основание государственной регистрации:	Договор уступки прав (требований) от 15.08.2016 г.; Договор ипотеки №35.01-12/101-53 от 27.07.2012 г. Дата регистрации: 26.10.2012 г. Номер регистрации: 04-02-05/035/2012-152; Договор уступки прав (требований) №1 от 11.03.2016 г.
4.	
вид:	
дата государственной регистрации:	13.05.2014
номер государственной регистрации:	04-02-05/009/2014-960
срок, на который установлено ограничение прав и обременение объекта:	с 13.05.2014 г. по 13.05.2018 г.
4.1.2. лицо, в пользу которого установлено ограничение прав и обременение объекта:	
основание государственной регистрации:	Договор уступки прав (требований) от 15.08.2016 г.; Договор ипотеки прав (требований) №1 от 11.03.2016 г.; Договор ипотеки №35.01-13/085-73 от 06.05.2014 г. Дата регистрации: 13.05.2014 г. Номер регистрации: 04-02-05/009/2014-960.
5. Сведения о наличии решения об изъятии объекта недвижимости для государственных и муниципальных нужд:	данные отсутствуют

6. Сведения об осуществлении государственной регистрации прав без необходимого в силу закона согласия третьего лица, органа:	
Начальник Межрайонного отдела (полное наименование должности)	Таханова Е.П. (подпись)
	(инициал, фамилия)



Выписка из Единого государственного реестра недвижимости об основных характеристиках и зарегистрированных правах на объект недвижимости
 Описание местоположения земельного участка

Раздел 3

Земельный участок		(не объект недвижимости)	
Лист № 1	Раздела 3	Всего листов раздела 1 : 1	Всего листов выписки: 4
19.01.2017 № 04/001/015/2017-34			
Кадастровый номер:		04:05:070103:13	
План (чертеж, схема) земельного участка:			
Масштаб 1:		Условные обозначения:	
Начальник Межрайонного отдела		Таханова Е.П.	
(полное наименование должности)		(инициал, фамилия)	



**ФЕДЕРАЛЬНАЯ СЛУЖБА ГОСУДАРСТВЕННОЙ РЕГИСТРАЦИИ, КАДАСТРА И
КАРТОГРАФИИ**

филиал ФГБУ "ФКП Росреестра" по Республике Алтай

**ВЫПИСКА ИЗ ЕДИНОГО ГОСУДАРСТВЕННОГО РЕЕСТРА ПРАВ НА
НЕДВИЖИМОЕ ИМУЩЕСТВО И СДЕЛОК С НИМ**

Дата 09.11.2016

№ 02/001/009/2016-1758


На основании запроса от 09.11.2016, поступившего на рассмотрение 09.11.2016, сообщаем, что в Едином государственном реестре прав на недвижимое имущество и сделок с ним зарегистрировано:

1.	Характеристики объекта недвижимости:		
	Кадастровый (или условный) номер объекта:	04:05:070103:1285	
	наименование объекта:	нежилое сооружение	
	назначение объекта:	торговое	
	площадь объекта:	13.5 кв.м.	
	инвентарный номер, литер:	Инвентарный номер 1/385/А:12/А. Литер(а) А	
	этажность (этаж):	1	
	номера на поэтажном плане:		
	адрес (местоположение) объекта:	Россия, Республика Алтай, Чемальский район, с. Чемал, ул. Анохина, д.2	
	состав:		
2.	Правообладатель (правообладатели):	2.1.	Общество с ограниченной ответственностью "АлтайТрансСервис", ИНН 0411108032
3.	Вид, номер и дата государственной регистрации права:	3.1.	собственность, 04-02-05/016/2011-79, 15.04.2011 г.
4.	Ограничение (обременение) права:		
	4.1.1. вид:	Ипотека	
	дата государственной регистрации:	26.10.2012	
	номер государственной регистрации:	04-02-05/035/2012-152	
	срок, на который установлено ограничение (обременение) права:	с 26.10.2012 г. по 17.03.2014 г.	
	лицо, в пользу которого установлено ограничение (обременение) права:	Маслова Евгения Сергеевна	
	основание государственной регистрации:	Договор ипотеки №35.01-12/101-5з от 27.07.2012 г. Дата регистрации: 26.10.2012 г. Номер регистрации: 04-02-05/035/2012-152.; Договор уступки прав (требований) №1 от 11.03.2016 г.	

4.1.2.	вид:	Ипотека
	дата государственной регистрации:	13.05.2014
	номер государственной регистрации:	04-02-05/009/2014-960
	срок, на который установлено ограничение (обременение) права:	с 13.05.2014 г. по 13.05.2018 г.
	лицо, в пользу которого установлено ограничение (обременение) права:	Маслова Евгения Сергеевна
	основание государственной регистрации:	Договор уступки прав (требований) №1 от 11.03.2016 г.; Договор ипотеки №35.01-13/085-73 от 06.05.2014 г. Дата регистрации: 13.05.2014 г. Номер регистрации: 04-02-05/009/2014-960.
5.	Договоры участия в долевом строительстве:	не зарегистрировано
6.	Правопритязания:	отсутствуют
7.	Заявленные в судебном порядке права требования:	данные отсутствуют
8.	Отметка о возражении в отношении зарегистрированного права:	данные отсутствуют
9.	Отметка о наличии решения об изъятии объекта недвижимости для государственных и муниципальных нужд:	данные отсутствуют

Выписка выдана: Шатохин Виктор Иванович
(представителю по доверенности Маслова Евгения Сергеевна СНИЛС: 050-965-118 56)

Сведения, содержащиеся в настоящем документе, являются актуальными (действительными) на дату получения запроса органом, осуществляющим государственную регистрацию прав. В соответствии со статьей 7 Федерального закона от 21 июля 1997 г. № 122-ФЗ "О государственной регистрации прав на недвижимое имущество и сделок с ним" использование сведений, содержащихся в настоящей выписке, способами или в форме, которые наносят ущерб правам и законным интересам правообладателей, влечет ответственность, предусмотренную законодательством Российской Федерации.

Начальник Межрайонного отдела <small>(подпись уполномоченного должностного лица органа, осуществляющего государственную регистрацию прав)</small>	 (подпись М.П.)	Таханова Е.П. <small>(фамилия, инициалы)</small>
--	---	---

Получение заявителем выписки из ЕГРП для последующего предоставления в органы государственной власти, органы местного самоуправления и органы государственных внебюджетных фондов в целях получения государственных и муниципальных услуг не требуется. Данную информацию указанные органы обязаны запрашивать у Росреестра самостоятельно. (Федеральный закон от 27.07.2010 №210-ФЗ "Об организации предоставления государственных и муниципальных услуг", ч.1, ст.7)

СИТУАЦИОННЫЙ ПЛАН

<p>Филиал ФГУП "Ростехинвентаризация - Федеральное БТИ" по Республике Алтай</p> <p>Ситуационный план объекта инвентаризации и учета объектов недвижимости</p>			
Историческая	о.и.о.	Дата подписи	Адрес
Лист №	Листов	Масштаб 1:_____	



ФЕДЕРАЛЬНАЯ СЛУЖБА
ГОСУДАРСТВЕННОЙ РЕГИСТРАЦИИ, КАДАСТРА И КАРТОГРАФИИ
Федеральное государственное унитарное предприятие "Российский
государственный центр инвентаризации и учета объектов недвижимости -
Федеральное БТИ"

Филиал ФГУП "Ростехинвентаризация - Федеральное БТИ" по
Республике Алтай Чумалынский производственный участок
ТЕХНИЧЕСКИЙ ПАСПОРТ

на _____ здание _____
(тип объекта учета) _____

_____ ЛЭС _____
(назначение объекта) _____

Адрес (местонахождение) объекта учета:

Субъект Российской Федерации	Республика Алтай		
Район	Чумалынский		
Муниципальное образование	тип	МО	
	наименование	Чумалынский район	
Населенный пункт	тип	село	
	наименование	Чумал	
Улица (проспект, переулок и т.д.)	тип	улица	
	наименование	Анохина	
Номер дома		2	
Номер корпуса			
Номер строения			
Литера			А
Иное описание местонахождения			

Квартал, в котором расположен объект учета на технический учет в ОУИ

Идентификационный номер _____

Кадастровый номер _____

Инициальный номер _____

Кадастровый номер _____

Инициальный номер _____

Инициальный номер _____

Инициальный номер _____

Инициальный номер _____

Инициальный номер _____

Инициальный номер _____

Инициальный номер _____

Инициальный номер _____

$\frac{1}{\sqrt{\pi}} \int_{-\infty}^{\infty} f(x) e^{-x^2} dx = \frac{1}{\sqrt{\pi}}$

Item No.	Description of Item	Quantity	Unit	Price		Total Price	Remarks
				Rate	Amount		
1	1000	1	kg	1000	1000		
2	2000	2	kg	2000	4000		
3	3000	3	kg	3000	9000		
4	4000	4	kg	4000	16000		
5	5000	5	kg	5000	25000		
6	6000	6	kg	6000	36000		
7	7000	7	kg	7000	49000		
8	8000	8	kg	8000	64000		
9	9000	9	kg	9000	81000		
10	10000	10	kg	10000	100000		

$$N_{\text{eff}} = 1.5 \times 10^4, \quad \sigma_{\text{eff}} = 1.5 \times 10^{-10} \text{ cm}^2, \quad \tau_{\text{eff}} = 1.5 \times 10^{-10} \text{ s}$$

№	Наименование	Единица измерения	Место	Содержание	Исходные данные	
					Исходные данные	Исходные данные
1	Исходные данные	Исходные данные	Исходные данные	Исходные данные	Исходные данные	
2	Исходные данные	Исходные данные	Исходные данные	Исходные данные	Исходные данные	
3	Исходные данные	Исходные данные	Исходные данные	Исходные данные	Исходные данные	
4	Исходные данные	Исходные данные	Исходные данные	Исходные данные	Исходные данные	
5	Исходные данные	Исходные данные	Исходные данные	Исходные данные	Исходные данные	

договор	описание работ	единица измерения	количество
	Доп. работы	штук	1
		м²	0,15

[illegible][illegible]

Available on CD & cassette
13.00

Приложение №4. Письмо Координационного центра по ценообразованию и сметному нормированию в строительстве от 12 декабря 2016 г. № КЦ/2016-12ти "Об индексах изменения сметной стоимости строительства по Федеральным округам и регионам Российской Федерации на декабрь 2016 года"

		2016	2017	2018	2019	2020	2021	2022	2023	2024	2025	2026	2027	2028	2029	2030	2031	2032	2033	2034	2035	2036	2037	2038	2039	2040	2041	2042	2043	2044	2045	2046	2047	2048	2049	2050	2051	2052	2053	2054	2055	2056	2057	2058	2059	2060	2061	2062	2063	2064	2065	2066	2067	2068	2069	2070	2071	2072	2073	2074	2075	2076	2077	2078	2079	2080	2081	2082	2083	2084	2085	2086	2087	2088	2089	2090	2091	2092	2093	2094	2095	2096	2097	2098	2099	2100	2101	2102	2103	2104	2105	2106	2107	2108	2109	2110	2111	2112	2113	2114	2115	2116	2117	2118	2119	2120	2121	2122	2123	2124	2125	2126	2127	2128	2129	2130	2131	2132	2133	2134	2135	2136	2137	2138	2139	2140	2141	2142	2143	2144	2145	2146	2147	2148	2149	2150	2151	2152	2153	2154	2155	2156	2157	2158	2159	2160	2161	2162	2163	2164	2165	2166	2167	2168	2169	2170	2171	2172	2173	2174	2175	2176	2177	2178	2179	2180	2181	2182	2183	2184	2185	2186	2187	2188	2189	2190	2191	2192	2193	2194	2195	2196	2197	2198	2199	2200	2201	2202	2203	2204	2205	2206	2207	2208	2209	2210	2211	2212	2213	2214	2215	2216	2217	2218	2219	2220	2221	2222	2223	2224	2225	2226	2227	2228	2229	2230	2231	2232	2233	2234	2235	2236	2237	2238	2239	2240	2241	2242	2243	2244	2245	2246	2247	2248	2249	2250	2251	2252	2253	2254	2255	2256	2257	2258	2259	2260	2261	2262	2263	2264	2265	2266	2267	2268	2269	2270	2271	2272	2273	2274	2275	2276	2277	2278	2279	2280	2281	2282	2283	2284	2285	2286	2287	2288	2289	2290	2291	2292	2293	2294	2295	2296	2297	2298	2299	2300	2301	2302	2303	2304	2305	2306	2307	2308	2309	2310	2311	2312	2313	2314	2315	2316	2317	2318	2319	2320	2321	2322	2323	2324	2325	2326	2327	2328	2329	2330	2331	2332	2333	2334	2335	2336	2337	2338	2339	2340	2341	2342	2343	2344	2345	2346	2347	2348	2349	2350	2351	2352	2353	2354	2355	2356	2357	2358	2359	2360	2361	2362	2363	2364	2365	2366	2367	2368	2369	2370	2371	2372	2373	2374	2375	2376	2377	2378	2379	2380	2381	2382	2383	2384	2385	2386	2387	2388	2389	2390	2391	2392	2393	2394	2395	2396	2397	2398	2399	2400	2401	2402	2403	2404	2405	2406	2407	2408	2409	2410	2411	2412	2413	2414	2415	2416	2417	2418	2419	2420	2421	2422	2423	2424	2425	2426	2427	2428	2429	2430	2431	2432	2433	2434	2435	2436	2437	2438	2439	2440	2441	2442	2443	2444	2445	2446	2447	2448	2449	2450	2451	2452	2453	2454	2455	2456	2457	2458	2459	2460	2461	2462	2463	2464	2465	2466	2467	2468	2469	2470	2471	2472	2473	2474	2475	2476	2477	2478	2479	2480	2481	2482	2483	2484	2485	2486	2487	2488	2489	2490	2491	2492	2493	2494	2495	2496	2497	2498	2499	2500	2501	2502	2503	2504	2505	2506	2507	2508	2509	2510	2511	2512	2513	2514	2515	2516	2517	2518	2519	2520	2521	2522	2523	2524	2525	2526	2527	2528	2529	2530	2531	2532	2533	2534	2535	2536	2537	2538	2539	2540	2541	2542	2543	2544	2545	2546	2547	2548	2549	2550	2551	2552	2553	2554	2555	2556	2557	2558	2559	2560	2561	2562	2563	2564	2565	2566	2567	2568	2569	2570	2571	2572	2573	2574	2575	2576	2577	2578	2579	2580	2581	2582	2583	2584	2585	2586	2587	2588	2589	2590	2591	2592	2593	2594	2595	2596	2597	2598	2599	2600	2601	2602	2603	2604	2605	2606	2607	2608	2609	2610	2611	2612	2613	2614	2615	2616	2617	2618	2619	2620	2621	2622	2623	2624	2625	2626	2627	2628	2629	2630	2631	2632	2633	2634	2635	2636	2637	2638	2639	2640	2641	2642	2643	2644	2645	2646	2647	2648	2649	2650	2651	2652	2653	2654	2655	2656	2657	2658	2659	2660	2661	2662	2663	2664	2665	2666	2667	2668	2669	2670	2671	2672	2673	2674	2675	2676	2677	2678	2679	2680	2681	2682	2683	2684	2685	2686	2687	2688	2689	2690	2691	2692	2693	2694	2695	2696	2697	2698	2699	2700	2701	2702	2703	2704	2705	2706	2707	2708	2709	2710	2711	2712	2713	2714	2715	2716	2717	2718	2719	2720	2721	2722	2723	2724	2725	2726	2727	2728	2729	2730	2731	2732	2733	2734	2735	2736	2737	2738	2739	2740	2741	2742	2743	2744	2745	2746	2747	2748	2749	2750	2751	2752	2753	2754	2755	2756	2757	2758	2759	2760	2761	2762	2763	2764	2765	2766	2767	2768	2769	2770	2771	2772	2773	2774	2775	2776	2777	2778	2779	2780	2781	2782	2783	2784	2785	2786	2787	2788	2789	2790	2791	2792	2793	2794	2795	2796	2797	2798	2799	2800	2801	2802	2803	2804	2805	2806	2807	2808	2809	2810	2811	2812	2813	2814	2815	2816	2817	2818	2819	2820	2821	2822	2823	2824	2825	2826	2827	2828	2829	2830	2831	2832	2833	2834	2835	2836	2837	2838	2839	2840	2841	2842	2843	2844	2845	2846	2847	2848	2849	2850	2851	2852	2853	2854	2855	2856	2857	2858	2859	2860	2861	2862	2863	2864	2865	2866	2867	2868	2869	2870	2871	2872	2873	2874	2875	2876	2877	2878	2879	2880	2881	2882	2883	2884	2885	2886	2887	2888	2889	2890	2891	2892	2893	2894	2895	2896	2897	2898	2899	2900	2901	2902	2903	2904	2905	2906	2907	2908	2909	2910	2911	2912	2913	2914	2915	2916	2917	2918	2919	2920	2921	2922	2923	2924	2925	2926	2927	2928	2929	2930	2931	2932	2933	2934	2935	2936	2937	2938	2939	2940	2941	2942	2943	2944	2945	2946	2947	2948	2949	2950	2951	2952	2953	2954	2955	2956	2957	2958	2959	2960	2961	2962	2963	2964	2965	2966	2967	2968	2969	2970	2971	2972	2973	2974	2975	2976	2977	2978	2979	2980	2981	2982	2983	2984	2985	2986	2987	2988	2989	2990	2991	2992	2993	2994	2995	2996	2997	2998	2999	3000	3001	3002	3003	3004	3005	3006	3007	3008	3009	3010	3011	3012	3013	3014	3015	3016	3017	3018	3019	3020	3021	3022	3023	3024	3025	3026	3027	3028	3029	3030	3031	3032	3033	3034	3035	3036	3037	3038	3039	3040	3041	3042	3043	3044	3045	3046	3047	3048	3049	3050	3051	3052	3053	3054	3055	3056	3057	3058	3059	3060	3061	3062	3063	3064	3065	3066	3067	3068	3069	3070	3071	3072	3073	3074	3075	3076	3077	3078	3079	3080	3081	3082	3083	3084	3085	3086	3087	3088	3089	3090	3091	3092	3093	3094	3095	3096	3097	3098	3099	3100	3101	3102	3103	3104	3105	3106	3107	3108	3109	3110	3111	3112	3113	3114	3115	3116	3117	3118	3119	3120	3121	3122	3123	3124	3125	3126	3127	3128	3129	3130	3131	3132	3133	3134	3135	3136	3137	3138	3139	3140	3141	3142	3143	3144	3145	3146	3147	3148	3149	3150	3151	3152	3153	3154	3155	3156	3157	3158	3159	3160	3161	3162	3163	3164	3165	3166	3167	3168	3169	3170	3171	3172	3173	3174	3175	3176	3177	3178	3179	3180	3181	3182	3183	3184	3185	3186	3187	3188	3189	3190	3191	3192	3193	3194	3195	3196	3197	3198	3199	3200	3201	3202	3203	3204	3205	3206	3207	3208	3209	3210	3211	3212	3213	3214	3215	3216	3217	3218	3219	3220	3221	3222	3223	3224	3225	3226	3227	3228	3229	3230	3231	3232	3233	3234	3235	3236	3237	3238	3239	3240	3241	3242	3243	3244	3245	3246	3247	3248	3249	3250	3251	3252	3253	3254	3255	3256	3257	3258	3259	3260	3261	3262	3263	3264	3265	3266	3267	3268	3269	3270	3271	3272	3273	3274	3275	3276	3277	3278	3279	3280	3281	3282	3283	3284	3285	3286	3287	3288	3289	3290	3291	3292	3293	3294	3295	3296	3297	3298	3299	3300	3301	3302	3303	3304	3305	3306	3307	3308	3309	3310	3311	3312	3313	3314	3315	3316	3317	3318	3319	3320	3321	3322	3323	3324	3325	3326	3327	3328	3329	3330	3331	3332	3333	3334	3335	3336	3337	3338	3339	3340	3341	3342	3343	3344	3345	3346	3347	3348	3349	3350	3351	3352	3353	3354	3355	3356	3357	3358	3359	3360	3361	3362	3363	3364	3365	3366	3367	3368	3369	3370	3371	3372	3373	
--	--	------	------	------	------	------	------	------	------	------	------	------	------	------	------	------	------	------	------	------	------	------	------	------	------	------	------	------	------	------	------	------	------	------	------	------	------	------	------	------	------	------	------	------	------	------	------	------	------	------	------	------	------	------	------	------	------	------	------	------	------	------	------	------	------	------	------	------	------	------	------	------	------	------	------	------	------	------	------	------	------	------	------	------	------	------	------	------	------	------	------	------	------	------	------	------	------	------	------	------	------	------	------	------	------	------	------	------	------	------	------	------	------	------	------	------	------	------	------	------	------	------	------	------	------	------	------	------	------	------	------	------	------	------	------	------	------	------	------	------	------	------	------	------	------	------	------	------	------	------	------	------	------	------	------	------	------	------	------	------	------	------	------	------	------	------	------	------	------	------	------	------	------	------	------	------	------	------	------	------	------	------	------	------	------	------	------	------	------	------	------	------	------	------	------	------	------	------	------	------	------	------	------	------	------	------	------	------	------	------	------	------	------	------	------	------	------	------	------	------	------	------	------	------	------	------	------	------	------	------	------	------	------	------	------	------	------	------	------	------	------	------	------	------	------	------	------	------	------	------	------	------	------	------	------	------	------	------	------	------	------	------	------	------	------	------	------	------	------	------	------	------	------	------	------	------	------	------	------	------	------	------	------	------	------	------	------	------	------	------	------	------	------	------	------	------	------	------	------	------	------	------	------	------	------	------	------	------	------	------	------	------	------	------	------	------	------	------	------	------	------	------	------	------	------	------	------	------	------	------	------	------	------	------	------	------	------	------	------	------	------	------	------	------	------	------	------	------	------	------	------	------	------	------	------	------	------	------	------	------	------	------	------	------	------	------	------	------	------	------	------	------	------	------	------	------	------	------	------	------	------	------	------	------	------	------	------	------	------	------	------	------	------	------	------	------	------	------	------	------	------	------	------	------	------	------	------	------	------	------	------	------	------	------	------	------	------	------	------	------	------	------	------	------	------	------	------	------	------	------	------	------	------	------	------	------	------	------	------	------	------	------	------	------	------	------	------	------	------	------	------	------	------	------	------	------	------	------	------	------	------	------	------	------	------	------	------	------	------	------	------	------	------	------	------	------	------	------	------	------	------	------	------	------	------	------	------	------	------	------	------	------	------	------	------	------	------	------	------	------	------	------	------	------	------	------	------	------	------	------	------	------	------	------	------	------	------	------	------	------	------	------	------	------	------	------	------	------	------	------	------	------	------	------	------	------	------	------	------	------	------	------	------	------	------	------	------	------	------	------	------	------	------	------	------	------	------	------	------	------	------	------	------	------	------	------	------	------	------	------	------	------	------	------	------	------	------	------	------	------	------	------	------	------	------	------	------	------	------	------	------	------	------	------	------	------	------	------	------	------	------	------	------	------	------	------	------	------	------	------	------	------	------	------	------	------	------	------	------	------	------	------	------	------	------	------	------	------	------	------	------	------	------	------	------	------	------	------	------	------	------	------	------	------	------	------	------	------	------	------	------	------	------	------	------	------	------	------	------	------	------	------	------	------	------	------	------	------	------	------	------	------	------	------	------	------	------	------	------	------	------	------	------	------	------	------	------	------	------	------	------	------	------	------	------	------	------	------	------	------	------	------	------	------	------	------	------	------	------	------	------	------	------	------	------	------	------	------	------	------	------	------	------	------	------	------	------	------	------	------	------	------	------	------	------	------	------	------	------	------	------	------	------	------	------	------	------	------	------	------	------	------	------	------	------	------	------	------	------	------	------	------	------	------	------	------	------	------	------	------	------	------	------	------	------	------	------	------	------	------	------	------	------	------	------	------	------	------	------	------	------	------	------	------	------	------	------	------	------	------	------	------	------	------	------	------	------	------	------	------	------	------	------	------	------	------	------	------	------	------	------	------	------	------	------	------	------	------	------	------	------	------	------	------	------	------	------	------	------	------	------	------	------	------	------	------	------	------	------	------	------	------	------	------	------	------	------	------	------	------	------	------	------	------	------	------	------	------	------	------	------	------	------	------	------	------	------	------	------	------	------	------	------	------	------	------	------	------	------	------	------	------	------	------	------	------	------	------	------	------	------	------	------	------	------	------	------	------	------	------	------	------	------	------	------	------	------	------	------	------	------	------	------	------	------	------	------	------	------	------	------	------	------	------	------	------	------	------	------	------	------	------	------	------	------	------	------	------	------	------	------	------	------	------	------	------	------	------	------	------	------	------	------	------	------	------	------	------	------	------	------	------	------	------	------	------	------	------	------	------	------	------	------	------	------	------	------	------	------	------	------	------	------	------	------	------	------	------	------	------	------	------	------	------	------	------	------	------	------	------	------	------	------	------	------	------	------	------	------	------	------	------	------	------	------	------	------	------	------	------	------	------	------	------	------	------	------	------	------	------	------	------	------	------	------	------	------	------	------	------	------	------	------	------	------	------	------	------	------	------	------	------	------	------	------	------	------	------	------	------	------	------	------	------	------	------	------	------	------	------	------	------	------	------	------	------	------	------	------	------	------	------	------	------	------	------	------	------	------	------	------	------	------	------	------	------	------	------	------	------	------	------	------	------	------	------	------	------	------	------	------	------	------	------	------	------	------	------	------	------	------	------	------	------	------	------	------	------	------	------	------	------	------	------	------	------	------	------	------	------	------	------	------	------	------	------	------	------	------	------	------	------	------	------	------	------	------	------	------	------	------	------	------	------	------	------	------	------	------	------	------	------	------	------	------	------	------	------	------	------	------	------	------	------	------	------	------	------	------	------	------	------	------	------	------	------	------	------	------	------	------	------	------	------	------	------	------	------	------	------	------	------	------	------	------	------	------	------	------	------	------	------	------	------	------	------	------	------	------	------	------	------	------	------	------	------	------	------	------	------	------	------	------	------	------	------	------	------	------	------	------	------	------	------	------	------	------	------	------	------	------	------	------	------	------	------	------	------	------	------	------	------	------	------	------	------	------	------	------	------	------	------	------	------	------	------	------	------	------	------	------	------	------	------	------	------	------	------	------	------	------	------	------	------	------	------	------	------	------	------	------	------	------	------	------	------	------	------	------	------	------	------	------	------	------	------	------	------	------	------	------	------	------	------	------	------	------	------	------	------	------	------	------	------	------	------	------	------	------	--

Приложение № 5 Копии интернет страниц

www.avito.ru/pospelha/gotoviy_biznes/azs_899536064

793 121 руб. Помощь при старте бизнеса! | месяц, быстрая окупаемость. Проверено. | Передаем 200 клиентов. Ведем до результата!

Все объявления в Поспелихе / Для бизнеса / Готовый бизнес / Торговля

Назад Следующее →


Азс
№ 899536064, размещено 10 января в 14:51 • 116 (+2)

Цена договорная


8 906 968-76-53

Продавец
Алексей
На Avito с 10 января 2017

Адрес
Алтайский край, Поспелиха



Avito



Продам АЗС в с.Поспелиха, Поспелихинском районе

Сварочный экструдер

Ручной сварочный экструдер всего за 48000 руб.

www.avito.ru/barnaul/gotoviy_biznes/avtozapravochnaya_stantsiya_798339554

Автозаправочная станция
№ 798339554, размещено 5 января в 10:14 • 1120 (+1)

Цена договорная


8 902 998-90-26

Написать сообщение


Компания
Игорь
На Avito с марта 2012

Контактное лицо
Игорь

Адрес
Алтайский край, Барнаул



Avito



Действующая АЗС, 30 км трассы Барнаул-Кемерово.
В эксплуатации с 2002 года. Земельный участок 12 с в собственности.
Реализуется 4 вида топлива А-95, А-92, А-80, дизтопливо по 53 куба. Запасная емкость 10 кубов.
Емкости заводские толщиной 8 мм.
2 колонки на 4 пистолета. Управляются компьютером.
Площадь здания бензоколонок 18 м. Отапливается электричеством. Вся площадь оснащена видеонаблюдением.
Возможен обмен на жилье в г. Барнауле.

Некуда ставить подъемник?

Сделаем подъемник на фасаде

ЛИТИНДУСТРИЯ Подробнее

Яндекс Директ

★ Азс торговое помещение

Цена договорная

№ 558943257, размещено 15 января в 21:15 ☎ 6019 (+1)



8 961 231-65-22

Написать сообщение

Продавец
Сергей
На Avito с сентября 2013

Адрес
Алтайский край, Заринск

продается АЗС в г.Заринске, заправка, автозаправка
возможно переквалифицировать есть административное здание и большая
торговая площадь земли (торговля стройматериалами (кирпич, плитка, щебень
и т.д.) , уголь, пиломатериал, и т.п.

3 емкости по 10 м3

1емкость 25 м3

1 емкость 50м3

3 колонки

огнетушители, мерная линейка, мерное ведро, документация одним словом
все для работы

навес

санузел

операторская

место под магазин шиномонтаж или другое

места достаточно что бы добавить агзс, гнп.


цена обговаривается

обмен на жилье или автомобиль, спецтехника, арендный бизнес без вложений.

★ Продаю азс в Барнауле п. Авиатор

Цена договорная

№ 725840153, размещено вчера в 14:23 ☎ 3480 (+2)



8 962 793-83-36

Написать сообщение

Продавец
ДМИТРИЙ
На Avito с ноября 2013

Адрес
Алтайский край, Барнаул р-н
Индустриальный



Адрес: Барнаул, р-н Индустриальный

Посмотреть карту

Продаю АЗС в Барнауле (Авиатор)на трассе на Павловск есть гараж для
машины,офисные помещения,своя подстанция, подвальное помещение
220,380 в можно использовать под производство или склад.Могу продать под
строительство любого другого направления бизнеса,очень хорошее
расположение земельного участка.Все вопросы по телефону.Срочно.

Urgent Buy Cars

Быстро купим и доставим в Россию

Не
продавайте
авто

Пока не узнаете нашу
цену за Ваш автомобиль






➤ Узнать

← → C B bizzona.ru/prodazha-biznesa/124437/prodam-AZS-Avtozapravchnaja-stancija.php

Продам Автозаправку в Чертвовском промрайоне. Бывшая сеть Адекс 4 емкости по 50 кубов + одна резервная 25 кубов, 4 колонки, 6 «листоветов». В очень хорошем состоянии, в проходном месте (ул. Мамонтова, 18 бк1).

Дополнительная информация:
 Причина продажи бизнеса: Продажа непрофильных активов
 Детальное описание бизнеса:

Продам Автозаправку в Чертвовском промрайоне.
 Бывшая сеть Адекс
 4 емкости по 50 кубов + одна резервная 25 кубов, 4 колонки, 6 «листоветов»
 В очень хорошем состоянии, в проходном месте (ул. Мамонтова, 18 бк1)
 Земля в аренде 2000 м²
 Здание (отоплизамое), большой навес, большой стенд около дороги, подъездные асфальтобетонные пути, наружная видеокамера
 + Подвальное помещение под всей площадью здания заправки
 Хорошее освещение по всей территории
 Один резервуар требует ремонта (пропускает)
 Официальная оценочная стоимость 15 млн. руб.
 Среднесуточная прожарка была в районе 4-5 кубов.
 Имеется гараж с отдельным входом. Возможно совместить с шиномонтажкой или по усмотрению.
 Из-за срочности снижаю цену в десять раз!
 Рассмотрю варианты аренды с последующим правом выкупа, обмен на недвижимость (Барнаул, Бийск), авто.

Контактные данные:
 Имя и фамилия: Сергей
 Контактный E-mail: [написать письмо dyaser@mail.ru](mailto:dyaser@mail.ru)
 Номер телефона: 8(913)235-66-86
 Факс: не указано
 Расположение: Алтайский край, г. Бийск, ул. Мамонтова, 18 б. к1

← → C B bizzona.ru/prodazha-biznesa/126802/prodam-AZS.php


[предложить цену](#)

10 000 000 руб. Продам "АЗС"

Краткое описание бизнеса:
 Готовый бизнес. Продажа ГСМ.

Детальное описание бизнеса:

АЗС действующая. В хорошем состоянии
 В эксплуатации с 2008 г.
 Все в собственности
 Площадь земельного участка — 1500 м²
 Площадь операторской — 30 м²
 Колонки двухпостовые — 2 шт. на 4 вида топлива
 Резервуары 4 шт. — по 25.0 м. куб.
 1 шт. — 10 м. куб.
 Расположена на оживленной трассе
 Барнаул — Камень - на - Оби. с. Павловск.



Avito

Контактные данные:
 Имя и фамилия: Дима Карчевский
 Контактный E-mail: [написать письмо kdv197307@mail.ru](mailto:kdv197307@mail.ru)
 Номер телефона: 8 (903) 996-41-15
 Факс: не указано
 Расположение: Барнаул, Павловск.

★ Действующий автозаправочный комплекс

№ 902699398, размещено вчера в 09:56 163 (+18)

5 000 000 ₽



Комплекс расположен на трассе Барнаул-Заринск-Кузбасс. Рядом населенный пункт (с. Голубцово). АЗС и земельный участок – в собственности. Объект свободен от каких-либо обременений.

Описание:

- * 2-х этажное здание общей площадью 105 кв. м. (кирпич, газобетон, внешняя отделка-алюкобонд сочетание зеркального, серого, черного цветов; окна, двери – пластик; территория – асфальтовое покрытие, бордюр.
- На первом этаже располагается непосредственно операторная АЗС, магазин, санузел. Второй этаж-кафе;
- * навес (металл, отделка – алюкобонд, полимер. профнастил);
- * рекламная степля;
- * резервуарный парк: 3 емкости по 50 куб. м.; 3 емкости по 30 куб. м. д; 1 резервная емкость объемом 25 куб. м. Резервуарный парк огорожен.
- * пожарный водоем – 2 емкости по 50 куб. м.;
- * 2 двухсторонние топливо-раздаточные колонки «ПЕТРО-МЛ» на 3 вида топлива каждая (12 пистолетов). Предусмотрено место для монтажа третьей ТРК;
- * Метршток МШС-4,5;
- * Мерник М2Р-10-01П;
- * Огнетушители ОП-4 (3), ОУ-3, ОП-35.
- * КДМ – ШТРИХ –ФР-К, версия :01; оборудование и программное обеспечение Штрих-мастер POS-система.
- * Система внешнего и внутреннего видеонаблюдения пишущая (30 дней);
- * Электроснабжение – Заринский участок ОАО «Алтайэнергосбыт», электроподстанция – 75 кВт;
- * Отопление – электрический котел;
- * Санузел раздельный – улица, санузел в здании, помещение для хранения инвентаря – улица;
- * Укомплектованный пожарный щит – 2 шт.
- * Обслуживание клиентов осуществляется внутри помещения.
- * Штат сформирован.

8 983 393-77-18

Написать сообщение

Компания

АЗС

На Avito с апреля 2014

Контактное лицо

Игорь

Адрес

Алтайский край, Барнаул


Все объявления в Бийске / Недвижимость / Коммерческая недвижимость / Продам / Производственное помещение

Назад Следующее →

★ АЗС

№ 877422559, размещено 24 декабря в 13:36 326 (+3)

8 900 000 ₽



Площадь: 95 м²

Адрес: Алтайский край, Бийск, р-н Заречье, Шадрина, 59

Скрыть карту



продажа от собственника, все обсуждается, к диалогу готовы!

8 906 946-94-74

Написать сообщение

Агентство

Сергей

На Avito с октября 2016

Адрес

Алтайский край, Бийск, р-н Заречье, Шадрина, 59



Аукционы По Банкротству

Покупай Недвижимость и Автомобили. Экономия Для Себя До 95% Их Стоимости!

oleg-selivanov / Аукцион Банкротов



★ Азс площадью 252 м²

№ 778940520, размещено 21 декабря в 23:14 662 (+1)

8 390 000 ₽



8 916 057-11-32

Написать сообщение

Агентство
ПАО "МТС-Банк"
На Avito с августа 2014

Контактное лицо
Собственник

Адрес
Алтайский край, Бийск р-н Заречье,
с.Верх-Катунское Катунская 3а



Площадь: 252 м²

Адрес: Алтайский край, Бийск, р-н Заречье, с.Верх-Катунское Катунская 3а

[Посмотреть карту](#)

Продается АЗС по адресу Алтайский край, Бийский район, с. Верх-Катунское, ул. Катунская, д. 3а площадью 252,5 кв.м. на земельном участке 1049 кв.м.

★ Участок 51.2 сот. (промназначения)

№ 902382481, размещено вчера в 17:01 122 (+7)

4 750 000 ₽




8 913 694-85-63

Написать сообщение

Продавец
Михаил
На Avito с октября 2013

Адрес
Республика Алтай, Горно-Алтайск, 50 лет Победы



Площадь: 51.2 сот.

Адрес: Горно-Алтайск, 50 лет Победы

[Посмотреть карту](#)

Собственность. Вид использования: Для строительства АЗС и придорожного комплекса (Возможен перевод). Участок расположен на красной линии федеральной трассы М-52.

Торг:
Я собственник.

★ Участок 9.5 сот. (ИЖС)

№ 905514440, размещено 22 января в 23:34 ⌚ 178 (+3)

799 999 ₽

[Купить в кредит >>](#)

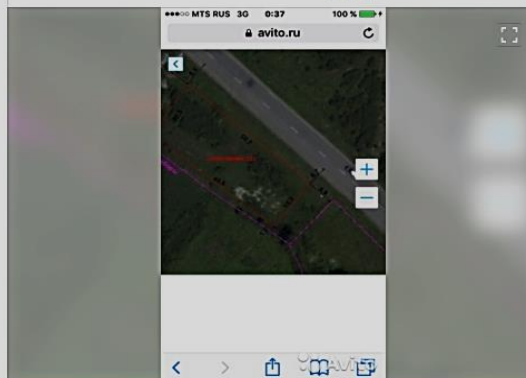
8 913 990-79-77

[Написать сообщение](#)

Продавец
Агарон
Подтвержден
На Avito с июля 2016



Адрес
Республика Алтай, Майма



Площадь: 9.5 сот.

Адрес: Республика Алтай, Майма,

[Скрыть карту](#)



Находится один из самых красивых туристских зон в селе Ая прямо на трассе между двумя озёрами рядом лыжные базу можно обмен на авто

Уютный дом

1-КОМ.
КВАРТИРА
В ЭКОРАЙОНЕ
КРАСНОДАРА

~~904 400 р.~~
821 000 р.

[Смотреть](#)

Новая книга Юрия Медушенко

**СОЗДАТЬ БИЗНЕС
НА ДОХОДНЫХ ДОМАХ
БЕЗ ВЛОЖЕНИЙ**

[СКАЧАТЬ КНИГУ](#)

★ Участок 25 сот. (ИЖС)

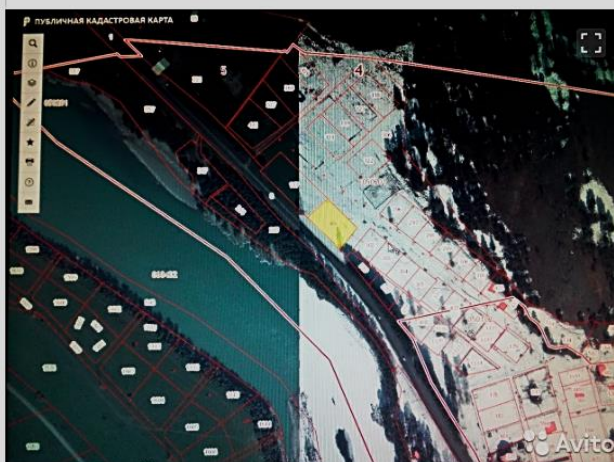
№ 869662081, размещено 20 декабря в 11:28 ⌚ 185 (+1)

1 100 000 ₽

8 983 580-37-42

Продавец
Игорь
На Avito с февраля 2014

Адрес
Республика Алтай, Горно-Алтайск,
Респ. Алтай, Чемальский р-он, с.
Элекмонар,



Расстояние до города: 90 км; Площадь: 25 сот.

Адрес: Горно-Алтайск, Респ. Алтай, Чемальский р-он, с. Элекмонар,

[Посмотреть карту](#)

Продается участок у трассы в с. Элекмонар Чемальского района площадью 25 соток. Категория земли - земли населенных пунктов. Назначение - для строительства придорожного сервиса (получено разрешение на строительство трехэтажной гостиницы с кафе на первом этаже, третий этаж мансардного типа, имеется проект). Участок расположен прямо у дороги на въезде в с. Элекмонар с левой стороны, абсолютно ровный. Через дорогу протекает р. Катунь. Электричество рядом. Фото будут позже.