



**АДМИНИСТРАЦИЯ МУНИЦИПАЛЬНОГО РАЙОНА  
КУШНАРЕНКОВСКИЙ РАЙОН РЕСПУБЛИКИ БАШКОРТОСТАН**

**Градостроительный план земельного участка №**

Р Ф - 0 3 - 4 - 3 5 - 0 - 0 0 - 2 0 2 3 - 0 0 6 4 - 0

**Градостроительный план земельного участка подготовлен на основании**

**Заявление от 22.12.2023 № 64, Диденко Сергей Викторович**

(реквизиты заявления правообладателя земельного участка, иного лица в случае, предусмотренном частью 1.1 статьи 57.3 Градостроительного кодекса Российской Федерации, с указанием ф.и.о. заявителя - физического лица, либо реквизиты заявления и наименование заявителя - юридического лица о выдаче градостроительного плана земельного участка)

**Местонахождение земельного участка**

**Республика Башкортостан**

(субъект Российской Федерации)

**Кушнаренковский район**

(муниципальный район или городской округ)

**Старокамьшинский сельсовет**

(поселение)

**Описание границ земельного участка (образуемого земельного участка):**

См. приложение к чертежу градостроительного плана земельного участка.

**Кадастровый номер земельного участка** (при наличии) или в случае, предусмотренном частью 1.1 статьи 57.3 Градостроительного кодекса Российской Федерации, условный номер образуемого земельного участка на основании утвержденных проекта межевания территории и (или) схемы расположения земельного участка или земельных участков на кадастровом плане территории 02:36:140602:811

**Площадь земельного участка** 748396 кв.м.

**Информация о расположенных в границах земельного участка объектах капитального строительства:**

Объекты капитального строительства отсутствуют.

**Информация о границах зоны планируемого размещения объекта капитального строительства в соответствии с утвержденным проектом планировки территории (при наличии)**

См. приложение к чертежу градостроительного плана земельного участка.

**Реквизиты проекта планировки территории и (или) проекта межевания территории в случае, если земельный участок расположен в границах территории, в отношении которой утверждены проект планировки территории и (или) проект межевания территории**

Документация по планировке территории не утверждена.

(указывается в случае, если земельный участок расположен в границах территории в отношении которой утверждены проект планировки территории и (или) проект межевания территории)

**Градостроительный план  
подготовлен**

**Ильсова З.Ф., Главный архитектор, Администрация МР  
Кушнаренковский район Республики Башкортостан**

(ф.и.о., должность уполномоченного лица, наименование органа)



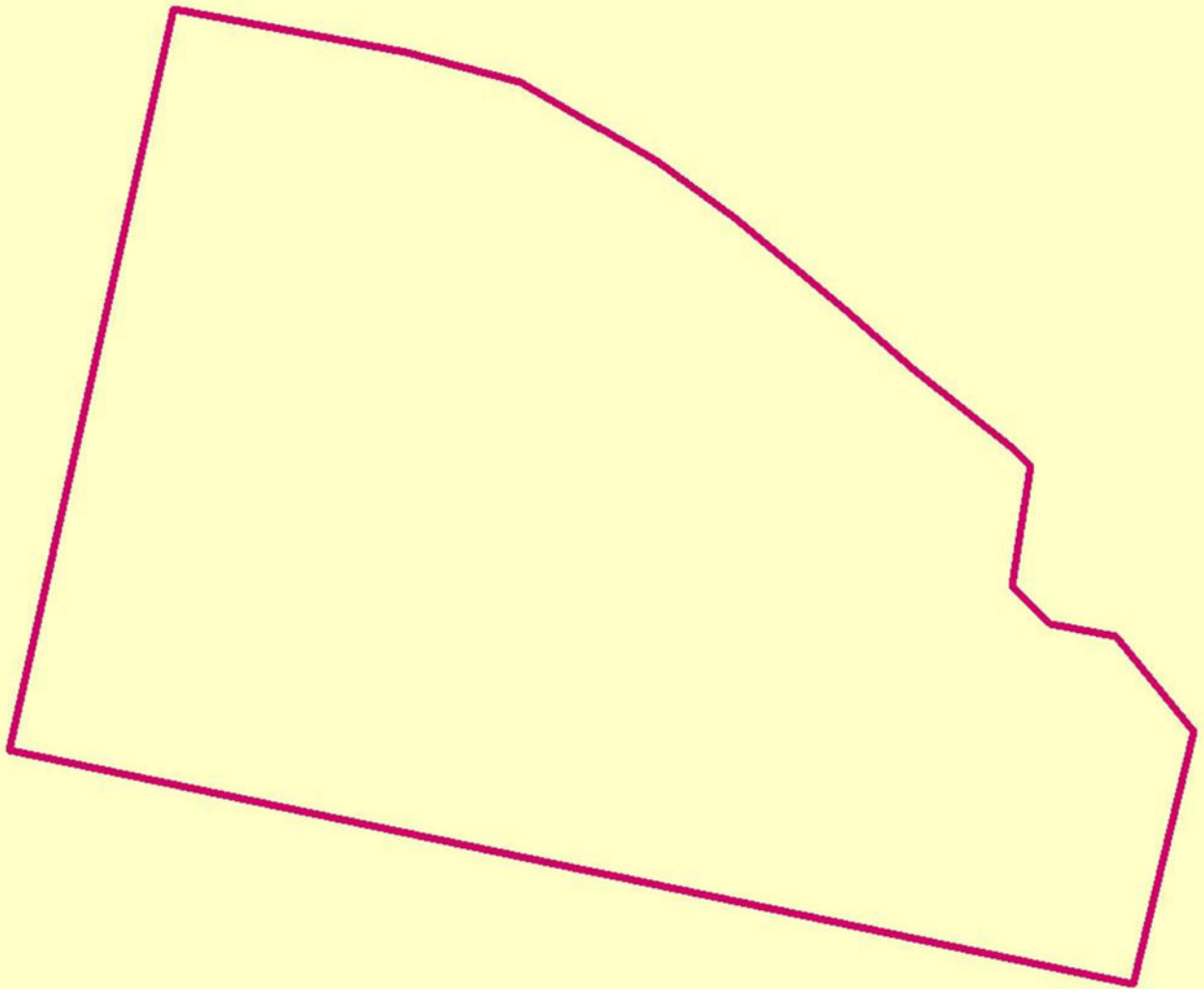
М.П.  
(при наличии)

(подпись)

**Ильсова З.Ф.**  
(расшифровка подписи)

**Дата выдачи** 29.12.2023

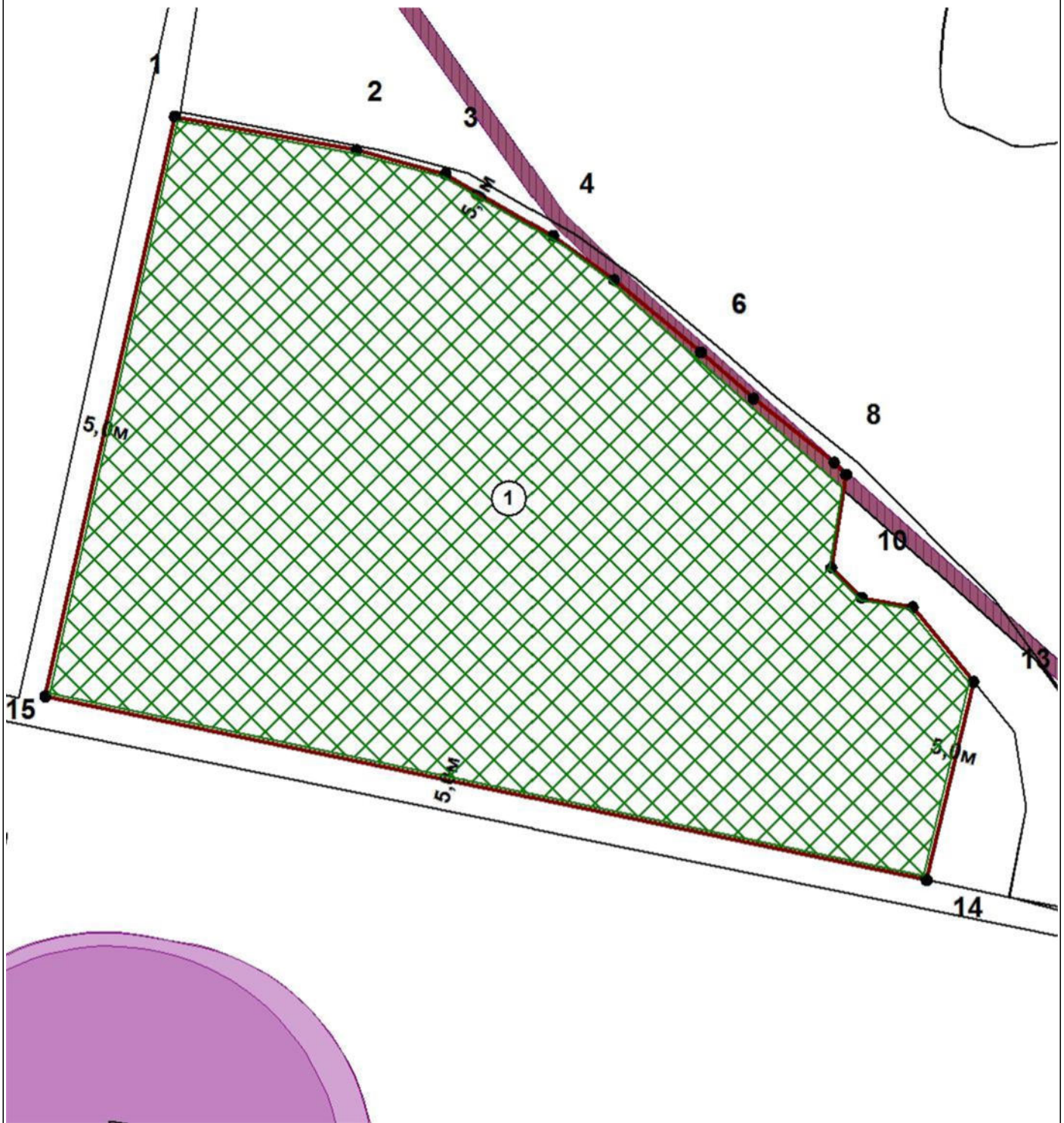
ЛИСТ 1.  
ЧЕРТЕЖ ГРАДОСТРОИТЕЛЬНОГО ПЛАНА ЗЕМЕЛЬНОГО УЧАСТКА



 Земельный участок с кадастровым/условным номером 02:36:140602:811

Администрация МР Кушнаренковский район Республики Башкортостан	Чертеж градостроительного плана земельного участка				Диденко Сергей Викторович	
	Должность	Подпись	Дата	Фамилия	Масштаб	1:7500
	Главный архитектор			Ильясова З.Ф.	Лист Листов	1 2

ЛИСТ 2.  
 ЧЕРТЕЖ ГРАДОСТРОИТЕЛЬНОГО ПЛАНА ЗЕМЕЛЬНОГО УЧАСТКА











См. приложение к чертежу градостроительного плана земельного участка.

Администрация МР Кушнаренковский район Республики Башкортостан	Чертеж градостроительного плана земельного участка				Диденко Сергей Викторович	
	Должность	Подпись	Дата	Фамилия	Масштаб	1:7500
	Главный архитектор			Ильясова З.Ф.	Лист	2
					Листов	2

## Приложение к чертежу градостроительного плана земельного участка

### Условные обозначения:

	Земельный участок
	Номера поворотных точек земельного участка
	Номер объекта
	Место допустимого размещения зданий, строений, сооружений
	Существующие объекты капитального строительства
	Линия минимального отступа от границы земельного участка, за пределами которой запрещено строительство зданий и сооружений
	Красные линии
	Границы зон планируемого размещения объектов капитального строительства в соответствии с утвержденной документацией по ПП и ПМ

Топооснова выполнена: Администрация МР Кушнаренковский район Республики Башкортостан, дата подготовки: 22.12.2023

Чертеж градостроительного плана земельного участка разработан 22.12.2023, разработчик чертежа Администрация МР Кушнаренковский район Республики Башкортостан

### Координаты поворотных точек земельного участка с кадастровым номером 02:36:140602:811

Обозначение (номер) характерной точки	Перечень координат характерных точек в системе координат, используемой для ведения Единого государственного реестра недвижимости	
	X	Y
1	685629,13	1345336,29
2	685584,86	1345575,21
3	685553,84	1345691,76
4	685472,56	1345832,32
5	685414,74	1345911,92
6	685320	1346026,08
7	685259,45	1346095,11
8	685175,28	1346201,28
9	685159,61	1346216,84
10	685037,14	1346197,32
11	684997,38	1346237,07
12	684984,96	1346304,16
13	684887,12	1346384,2
14	684627,39	1346322,5
15	684868,19	1345166,23

### Информация о границах зоны планируемого размещения объекта капитального строительства в соответствии с утвержденным проектом планировки территории (при наличии)

Проект планировки территории не утвержден.

Обозначение (номер) характерной точки	Перечень координат характерных точек в системе координат, используемой для ведения Единого государственного реестра недвижимости	
	X	Y
-	-	-

## **2. ИНФОРМАЦИЯ О ГРАДОСТРОИТЕЛЬНОМ РЕГЛАМЕНТЕ ЛИБО ТРЕБОВАНИЯХ К НАЗНАЧЕНИЮ, ПАРАМЕТРАМ И РАЗМЕЩЕНИЮ ОБЪЕКТА КАПИТАЛЬНОГО СТРОИТЕЛЬСТВА НА ЗЕМЕЛЬНОМ УЧАСТКЕ, НА КОТОРЫЙ ДЕЙСТВИЕ ГРАДОСТРОИТЕЛЬНОГО РЕГЛАМЕНТА НЕ РАСПРОСТРАНЯЕТСЯ ИЛИ ДЛЯ КОТОРОГО ГРАДОСТРОИТЕЛЬНЫЙ РЕГЛАМЕНТ НЕ УСТАНОВЛИВАЕТСЯ**

Земельный участок расположен в территориальной зоне Сх. Территория сельскохозяйственных угодий не регламентируемых..

Зона «Сх» - территория сельскохозяйственных угодий не регламентируемых:

1. Растениеводство. Осуществление хозяйственной деятельности, связанной с выращиванием сельскохозяйственных культур. Содержание данного вида разрешенного использования включает в себя содержание видов разрешенного использования с кодами 1.2-1.6;
2. Выращивание зерновых и иных сельскохозяйственных культур. Осуществление хозяйственной деятельности на сельскохозяйственных угодьях, связанной с производством зерновых, бобовых, кормовых, технических, масличных, эфиромасличных, и иных сельскохозяйственных культур;
3. Овощеводство. Осуществление хозяйственной деятельности на сельскохозяйственных угодьях, связанной с производством картофеля, листовых, плодовых, луковичных и бахчевых сельскохозяйственных культур, в том числе с использованием теплиц;
4. Выращивание тонизирующих, лекарственных, цветочных культур. Осуществление хозяйственной деятельности, в том числе на сельскохозяйственных угодьях, связанной с производством чая, лекарственных и цветочных культур;
5. Садоводство. Осуществление хозяйственной деятельности, в том числе на сельскохозяйственных угодьях, связанной с выращиванием многолетних плодовых и ягодных культур, винограда, и иных многолетних культур;
6. Выращивание льна и конопли. Осуществление хозяйственной деятельности, в том числе на сельскохозяйственных угодьях, связанной с выращиванием льна, конопли.

Установлен градостроительный регламент.

### **2.1. Реквизиты акта органа государственной власти субъекта Российской Федерации, органа местного самоуправления, содержащего градостроительный регламент либо реквизиты акта федерального органа государственной власти, органа государственной власти субъекта Российской Федерации, органа местного самоуправления, иной организации, определяющего, в соответствии с федеральными законами, порядок использования земельного участка, на который действие градостроительного регламента не распространяется или для которого градостроительный регламент не устанавливается**

Градостроительный регламент установлен Об утверждении Правил землепользования и застройки сельского поселения Старокамышлинский сельсовет муниципального района Кушнаренковский район Республики Башкортостан, Решение от 25.11.2021 №81.

### **2.2. Информация о видах разрешенного использования земельного участка**

#### **Основные виды разрешенного использования земельного участка:**

- растениеводство <1>

-----  
<1> Проектные и строительные работы вести в соответствии с требованиями технических регламентов, строительных норм и правил, других нормативных документов, действующих на территории Российской Федерации.

- выращивание зерновых и иных сельскохозяйственных культур;
- овощеводство;
- выращивание тонизирующих, лекарственных, цветочных культур;
- садоводство;
- выращивание льна и конопли;
- научное обеспечение сельского хозяйства;
- хранение и переработка сельскохозяйственной продукции;
- ведение личного подсобного хозяйства на полевых участках;
- питомники;
- проведение научных испытаний;
- историческая;

#### **Основные виды разрешенного использования земельного участка по проекту планировки территории и (или) проекту межевания территории:**

Отсутствует

**Условно разрешенные виды использования земельного участка:**

- пчеловодство;
- сенокошение;
- выпас сельскохозяйственных животных;
- обеспечение деятельности в области гидрометеорологии и смежных с ней областях;
- проведение научных исследований;
- служебные гаражи;
- природно-познавательный туризм;
- причалы для маломерных судов;
- поля для гольфа или конных прогулок;
- недропользование;
- железнодорожный транспорт;
- железнодорожные пути;
- обслуживание железнодорожных перевозок;
- автомобильный транспорт;
- размещение автомобильных дорог;
- трубопроводный транспорт;
- обеспечение вооруженных сил;
- охрана Государственной границы Российской Федерации;
- обеспечение деятельности по исполнению наказаний;
- общее пользование водными объектами;

**Условно разрешенные виды использования земельного участка по проекту планировки территории и (или) проекту межевания территории:**

Отсутствует

**Вспомогательные виды разрешенного использования земельного участка:**

**Вспомогательные виды разрешенного использования земельного участка по проекту планировки территории и (или) проекту межевания территории:**

Отсутствует

**2.3. Предельные (минимальные и (или) максимальные) размеры земельного участка и предельные параметры разрешенного строительства, реконструкции объекта капитального строительства, установленные градостроительным регламентом для территориальной зоны, в которой расположен земельный участок:**

Информация о градостроительном регламенте	Предельные (минимальные и (или) максимальные) размеры земельных участков, в том числе их площадь			Минимальные отступы от границ земельного участка в целях определения мест допустимого размещения зданий, строений, сооружений, за пределами которых запрещено строительство зданий, строений, сооружений	Предельное количество этажей и (или) предельная высота зданий, строений, сооружений	Максимальный процент застройки в границах земельного участка, определяемый как отношение суммарной площади земельного участка, которая может быть застроена, ко всей площади земельного участка	Требования к архитектурным решениям объектов капитального строительства, расположенным в границах территории исторического поселения федерального или регионального значения	Иные показатели
	1	2	3					
	Длина, м	Ширина, м	Площадь, м <sup>2</sup> или га					
Сх	-	-	-	-	-	-	-	-
Выращивание зерновых и иных сельскохозяйственных культур	не устанавливается	не устанавливается	300-350000	не устанавливается	не устанавливается	не устанавливается	-	-
Овощеводство	не устанавливается	не устанавливается	300-350000	не устанавливается	не устанавливается	не устанавливается	-	-
Выращивание тонизирующих, лекарственных, цветочных культур	не устанавливается	не устанавливается	300-350000	не устанавливается	не устанавливается	не устанавливается	-	-
Садоводство	не устанавливается	не устанавливается	300-350000	не устанавливается	не устанавливается	не устанавливается	-	-
Выращивание льна и конопли	не устанавливается	не устанавливается	300-350000	не устанавливается	не устанавливается	не устанавливается	-	-
Пчеловодство	не устанавливается	не устанавливается	300-350000	3	4 1	20	-	-
Научное обеспечение сельского хозяйства	не устанавливается	не устанавливается	300-350000	3	10 3	60	-	-
Хранение и переработка сельскохозяйственной продукции	не устанавливается	не устанавливается	300-350000	3	15 1	70	-	-

	1	2	3	4	5	6	7	8
	Длина, м	Ширина, м	Площадь, м <sup>2</sup> или га					
Ведение личного подсобного хозяйства на полевых участках	не устанавливается	не устанавливается	500 - 25000	3	0 0	0	-	-
Питомники	не устанавливается	не устанавливается	50000 - 500000	3	10 1	60	-	-
Сенокосение	не устанавливается	не устанавливается	не устанавливается	не устанавливается	не устанавливается	не устанавливается	-	-
Выпас сельскохозяйственных животных	не устанавливается	не устанавливается	не устанавливается	не устанавливается	не устанавливается	не устанавливается	-	-
Обеспечение деятельности в области гидрометеорологии и смежных с ней областях	ОП - ОП	ОП - ОП	500 - 10000	5	20 5	60	-	-
Проведение научных исследований	ОП - ОП	ОП - ОП	1000 - 50000	5	16 4	60	-	-
Проведение научных испытаний	ОП - ОП	ОП - ОП	1000 - 50000	5	16 4	60	-	-
Служебные гаражи	ОП - ОП	ОП - ОП	5000 - 20000	3	12 3	80	-	-
Природно-познавательный туризм	ОП - ОП	ОП - ОП	не устанавливается	0	10 -	20	-	-
Причалы для маломерных судов	ОП - ОП	ОП - ОП	200 - 100000	не устанавливается	3 -	40	-	-
Поля для гольфа или конных прогулок	ОП - ОП	ОП - ОП	10000 - 100000	не устанавливается	3 -	5	-	-
Недропользование	Не распространяется	Не распространяется	Не распространяется	Не распространяется	Не распространяется	Не распространяется	-	-
Железнодорожный транспорт	ОП - ОП	ОП - ОП	для железных дорог путей не устанавливается	3	60 -	40	-	-

	1	2	3	4	5	6	7	8
	Длина, м	Ширина, м	Площадь, м <sup>2</sup> или га					
Железнодорожные пути	Для железнодородных путей не устанавливается	Для железнодородных путей не устанавливается	Для железнодородных путей не устанавливается	Для железнодорожных путей не устанавливается	Для железнодорожных путей не устанавливается	Для железнодорожных путей не устанавливается	-	-
Обслуживание железнодорожных перевозок	ОП - ОП	ОП - ОП	500 - 250000	3	20 -	6	-	-
Автомобильный транспорт	ОП - ОП	ОП - ОП	ОП - ОП	ОП	ОП ОП	ОП	-	-
Размещение автомобильных дорог	ОП - ОП	ОП/ - ОП	ОП - ОП	ОП	ОП ОП	ОП	-	-
Трубопроводный транспорт	не распространяется	не распространяется	не распространяется	не распространяется	не распространяется	не распространяется	-	-
Обеспечение вооруженных сил	не устанавливается	не устанавливается	не устанавливается	не устанавливается	не устанавливается	не устанавливается	-	-
Охрана Государственной границы Российской Федерации	не устанавливается	не устанавливается	не устанавливается	не устанавливается	не устанавливается	не устанавливается	-	-
Обеспечение деятельности по исполнению наказаний	не устанавливается	не устанавливается	не устанавливается	не устанавливается	не устанавливается	не устанавливается	-	-
Историческая	не распространяется	не распространяется	не распространяется	не распространяется	не распространяется	не распространяется	-	-
Общее пользование водными объектами	ОП - ОП	ОП - ОП	ОП - ОП	ОП	2	60	-	-





### 3. ИНФОРМАЦИЯ О РАСПОЛОЖЕННЫХ В ГРАНИЦАХ ЗЕМЕЛЬНОГО УЧАСТКА ОБЪЕКТАХ КАПИТАЛЬНОГО СТРОИТЕЛЬСТВА И ОБЪЕКТАХ КУЛЬТУРНОГО НАСЛЕДИЯ

#### 3.1. Объекты капитального строительства

№	<u>Не имеется</u> (согласно чертежу (ам) градостроительного плана)	,	<u>Не имеется</u> (назначение объекта капитального строительства, этажность, высотность, общая площадь, площадь застройки)
			инвентаризационный или кадастровый номер
			<u>Не имеется</u>

#### 3.2. Объекты, включенные в единый государственный реестр объектов культурного наследия (памятников истории и культуры) народов Российской Федерации

№	<u>Информация отсутствует</u> (согласно чертежу (ам) градостроительного плана)	,	<u>Информация отсутствует</u> (назначение объекта культурного наследия, общая площадь, площадь застройки)
---	---	---	--

#### Информация отсутствует

(наименование органа государственной власти, принявшего решение о включении выявленного объекта культурного наследия в реестр, реквизиты этого решения)

регистрационный номер в реестре	<u>Информация отсутствует</u>	от	<u>Информация отсутствует</u> (дата)
---------------------------------	-------------------------------	----	---

### 4. ИНФОРМАЦИЯ О РАСЧЕТНЫХ ПОКАЗАТЕЛЯХ МИНИМАЛЬНО ДОПУСТИМОГО УРОВНЯ ОБЕСПЕЧЕННОСТИ ТЕРРИТОРИИ ОБЪЕКТАМИ КОММУНАЛЬНОЙ, ТРАНСПОРТНОЙ, СОЦИАЛЬНОЙ ИНФРАСТРУКТУРЫ И РАСЧЕТНЫХ ПОКАЗАТЕЛЯХ МАКСИМАЛЬНО ДОПУСТИМОГО УРОВНЯ ТЕРРИТОРИАЛЬНОЙ ДОСТУПНОСТИ УКАЗАННЫХ ОБЪЕКТОВ ДЛЯ НАСЕЛЕНИЯ В СЛУЧАЕ, ЕСЛИ ЗЕМЕЛЬНЫЙ УЧАСТОК РАСПОЛОЖЕН В ГРАНИЦАХ ТЕРРИТОРИИ, В ОТНОШЕНИИ КОТОРОЙ ПРЕДУСМАТРИВАЕТСЯ ОСУЩЕСТВЛЕНИЕ ДЕЯТЕЛЬНОСТИ ПО КОМПЛЕКСНОМУ РАЗВИТИЮ ТЕРРИТОРИИ

Информация о расчетных показателях минимально допустимого уровня обеспеченности территории								
Объекты коммунальной инфраструктуры			Объекты транспортной инфраструктуры			Объекты социальной инфраструктуры		
Наименование вида объекта	Единица измерения	Расчетный показатель	Наименование вида объекта	Единица измерения	Расчетный показатель	Наименование вида объекта	Единица измерения	Расчетный показатель
1	2	3	4	5	6	7	8	9
-	-	-	-	-	-	-	-	-
Информация о расчетных показателях максимально допустимого уровня территориальной доступности								
Объекты коммунальной инфраструктуры			Объекты транспортной инфраструктуры			Объекты социальной инфраструктуры		
Наименование вида объекта	Единица измерения	Расчетный показатель	Наименование вида объекта	Единица измерения	Расчетный показатель	Наименование вида объекта	Единица измерения	Расчетный показатель
1	2	3	4	5	6	7	8	9
-	-	-	-	-	-	-	-	-

### 5. ИНФОРМАЦИЯ ОБ ОГРАНИЧЕНИЯХ ИСПОЛЬЗОВАНИЯ ЗЕМЕЛЬНОГО УЧАСТКА, В ТОМ ЧИСЛЕ ЕСЛИ ЗЕМЕЛЬНЫЙ УЧАСТОК ПОЛНОСТЬЮ ИЛИ ЧАСТИЧНО РАСПОЛОЖЕН В ГРАНИЦАХ ЗОН С ОСОБЫМИ УСЛОВИЯМИ ИСПОЛЬЗОВАНИЯ ТЕРРИТОРИЙ

5.1. Земельный участок полностью расположен или **частично расположен** в границах зоны с особыми условиями использования территории - 02:36-6.112, 1, Охранная зона инженерных коммуникаций, площадь земельного участка, покрываемая ЗОУИТ, составляет 4655,94 квадратных метров.

**Содержание ограничений использования земельного участка:** Информация отсутствует.

5.2. Земельный участок полностью расположен или **частично расположен** в границах зоны с особыми условиями использования территории - 02:36-6.112, Охранная зона инженерных коммуникаций, площадь земельного участка, покрываемая ЗОУИТ, составляет 4655,94 квадратных метров.

**Содержание ограничений использования земельного участка:** Информация отсутствует.

**5.3.** Земельный участок полностью расположен или **частично расположен** в границах зоны с особыми условиями использования территории - площадь земельного участка, покрываемая ЗОУИТ, составляет 4655,94 квадратных метров.

**Содержание ограничений использования земельного участка:** Информация отсутствует.

**5.4.** Земельный участок полностью расположен или **частично расположен** в границах зоны с особыми условиями использования территории - площадь земельного участка, покрываемая ЗОУИТ, составляет 4649,24 квадратных метров.

**Содержание ограничений использования земельного участка:** Информация отсутствует.

**5.5.** Земельный участок полностью расположен или **частично расположен** в границах зоны с особыми условиями использования территории - 02.36.2.122, Ограничения прав на земельный участок, предусмотренные статьями 56, 56.1 Земельного кодекса Российской Федерации, площадь земельного участка, покрываемая ЗОУИТ, составляет 4656,3 квадратных метров.

**Реквизиты акта, установившего ограничения (обременения):** Постановление "О порядке установления охранных зон объектов электросетевого хозяйства и особых условий использования земельных участков, расположенных в границах таких зон" № 160 от 24.02.2009, Правительство РФ

**Содержание ограничений использования земельного участка:** О порядке установления охранных зон объектов электросетевого хозяйства и особых условий использования земельных участков, расположенных в границах таких зон (утв. Постановлением Правительства Российской Федерации от 24.02.2009 года №160)

**6. ИНФОРМАЦИЯ О ГРАНИЦАХ ЗОН С ОСОБЫМИ УСЛОВИЯМИ ИСПОЛЬЗОВАНИЯ ТЕРРИТОРИЙ, ЕСЛИ ЗЕМЕЛЬНЫЙ УЧАСТОК ПОЛНОСТЬЮ ИЛИ ЧАСТИЧНО РАСПОЛОЖЕН В ГРАНИЦАХ ТАКИХ ЗОН:**

Наименование зоны с особыми условиями использования территории с указанием объекта, в отношении которого установлена такая зона	Перечень координат характерных точек в системе координат, используемой для ведения Единого государственного реестра недвижимости		
	Обозначение (номер) характерной точки	X	Y
1	2	3	4
02:36-6.112, 1, Охранная зона инженерных коммуникаций	624	684603,48	1346817,61
	625	685379,95	1345942,78
	626	685488,31	1345830,49
02:36-6.112, Охранная зона инженерных коммуникаций	624	684603,48	1346817,61
	625	685379,95	1345942,78
	626	685488,31	1345830,49
	-	-	-
	-	-	-
02.36.2.122, Ограничения прав на земельный участок, предусмотренные статьями 56, 56.1 Земельного кодекса Российской Федерации	1	685429,99	1345890,93
	2	685379,95	1345942,78
	3	685139,54	1346213,64
	4	685159,61	1346216,84
	5	685175,28	1346201,28
	6	685259,45	1346095,11
	7	685320	1346026,08
	8	685414,74	1345911,92

**7. ИНФОРМАЦИЯ О ГРАНИЦАХ ПУБЛИЧНЫХ СЕРВИТУТОВ**

Зона действия публичных сервитутов	Перечень координат характерных точек в системе координат, используемой для ведения Единого государственного реестра недвижимости		
	Обозначение (номер) характерной точки	X	Y
1	2	3	4
Отсутствует	-	-	-

**8. НОМЕР И (ИЛИ) НАИМЕНОВАНИЕ ЭЛЕМЕНТА ПЛАНИРОВОЧНОЙ СТРУКТУРЫ, В ГРАНИЦАХ КОТОРОГО РАСПОЛОЖЕН ЗЕМЕЛЬНЫЙ УЧАСТОК**

Информация отсутствует.

**9. ИНФОРМАЦИЯ О ВОЗМОЖНОСТИ ПОДКЛЮЧЕНИЯ (ТЕХНОЛОГИЧЕСКОГО ПРИСОЕДИНЕНИЯ) ОБЪЕКТОВ КАПИТАЛЬНОГО СТРОИТЕЛЬСТВА К СЕТЯМ ИНЖЕНЕРНО-ТЕХНИЧЕСКОГО ОБЕСПЕЧЕНИЯ (ЗА ИСКЛЮЧЕНИЕМ СЕТЕЙ ЭЛЕКТРОСНАБЖЕНИЯ), ОПРЕДЕЛЯЕМАЯ С УЧЕТОМ ПРОГРАММ КОМПЛЕКСНОГО РАЗВИТИЯ СИСТЕМ КОММУНАЛЬНОЙ ИНФРАСТРУКТУРЫ ПОСЕЛЕНИЯ, МУНИЦИПАЛЬНОГО ОКРУГА, ГОРОДСКОГО ОКРУГА (ПРИ ИХ НАЛИЧИИ), В СОСТАВ КОТОРОЙ ВХОДЯТ СВЕДЕНИЯ О МАКСИМАЛЬНОЙ НАГРУЗКЕ В ВОЗМОЖНЫХ ТОЧКАХ ПОДКЛЮЧЕНИЯ (ТЕХНОЛОГИЧЕСКОГО ПРИСОЕДИНЕНИЯ) К ТАКИМ СЕТЯМ, А ТАКЖЕ СВЕДЕНИЯ ОБ ОРГАНИЗАЦИИ, ПРЕДСТАВИВШЕЙ ДАННУЮ ИНФОРМАЦИЮ**

Информация отсутствует.

**10. РЕКВИЗИТЫ НОРМАТИВНЫХ ПРАВОВЫХ АКТОВ СУБЪЕКТА РОССИЙСКОЙ ФЕДЕРАЦИИ, МУНИЦИПАЛЬНЫХ ПРАВОВЫХ АКТОВ, УСТАНОВЛИВАЮЩИХ ТРЕБОВАНИЯ К БЛАГОУСТРОЙСТВУ ТЕРРИТОРИИ**

Решение "Правила благоустройства сельского поселения Старокамьшлинский сельсовет" № 186 от 24.04.2019

**11. ИНФОРМАЦИЯ О КРАСНЫХ ЛИНИЯХ**

Информация отсутствует.

Обозначение (номер) характерной точки	Перечень координат характерных точек в системе координат, используемой для ведения Единого государственного реестра недвижимости	
	X	Y
-	-	-

**12. ИНФОРМАЦИЯ О ТРЕБОВАНИЯХ К АРХИТЕКТУРНО-ГРАДОСТРОИТЕЛЬНОМУ ОБЛИКУ ОБЪЕКТА КАПИТАЛЬНОГО СТРОИТЕЛЬСТВА**

Требования к архитектурно-градостроительному облику объекта капитального строительства не установлены.

№	Требования к архитектурно-градостроительному облику объекта капитального строительства	Показатель
1	2	3
-	-	-

**Приложение** (в случае, указанном в части 3.1 статьи 57.3 Градостроительного кодекса Российской Федерации)