РФ-78-1-42-0-00-2026-0939-0

ГРАДОСТРОИТЕЛЬНЫЙ ПЛАН ЗЕМЕЛЬНОГО УЧАСТКА

Санкт-Петербург,
г.Зеленогорск, Тихая улица, дом 3, литера БА, (:ЗУ1)
78:38:0022603:3170

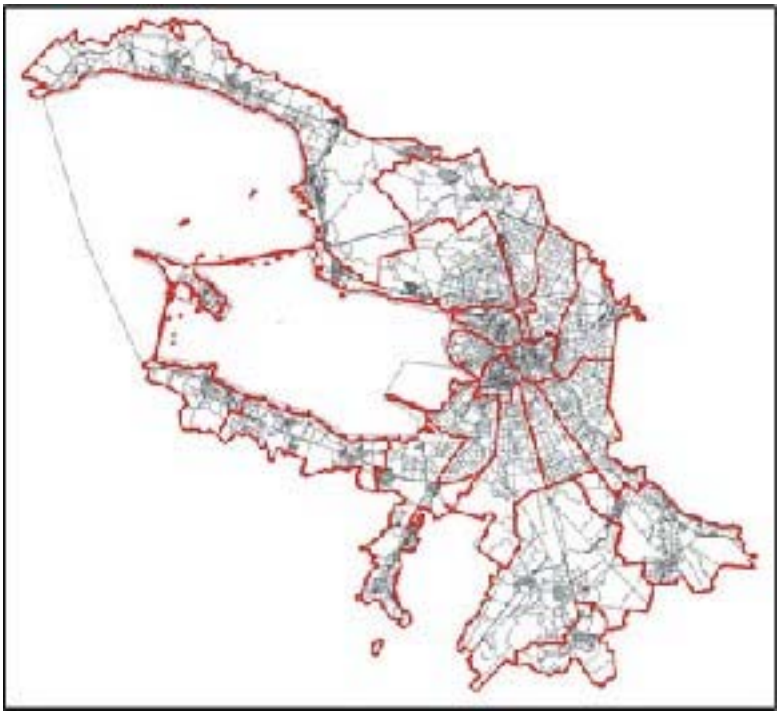

Санкт-Петербург

2026

ГРАДОСТРОИТЕЛЬНЫЙ ПЛАН ЗЕМЕЛЬНОГО УЧАСТКА

N	РФ-78-1-42-0-00-2026-0939-0

Градостроительный план земельного участка подготовлен на основании заявления

Владельцев инвестиционных паев фонда Закрытый паевой инвестиционный фонд комбинированный "Ф1", данные о которых устанавливаются на основании данных лицевых счетов владельцев инвестиционных паев в реестре владельцев инвестиционных паев и счетов депо владельцев инвестиционных паев под доверительным управлением ООО "БАЛТИНВЕСТ УК" (регистрационный номер 01-44-6750/26 от 17.02.2026)

(реквизиты заявления правообладателя земельного участка, иного лица в случаях, предусмотренных частями 1.1 и 1.2 статьи 57.3 Градостроительного кодекса Российской Федерации, с указанием ф.и.о. заявителя - физического лица, либо реквизиты заявления и наименование заявителя - юридического лица о выдаче градостроительного плана земельного участка)

Местонахождение земельного участка:
Санкт-Петербург,

Курортный район, город Зеленогорск

Описание границ земельного участка (образуемого земельного участка):

См. Таблицу «Сведения о характерных точках границы земельного участка».

Кадастровый номер земельного участка (при наличии) или в случаях, предусмотренных частями 1.1 и 1.2 статьи 57.3 Градостроительного кодекса Российской Федерации, условный номер образуемого земельного участка на основании утвержденных проекта межевания территории и (или) схемы расположения земельного участка или земельных участков на кадастровом плане территории:

78:38:0022603:3170

Площадь земельного участка:

34903 +/- 7 кв. м

Информация о расположенных в границах земельного участка объектах капитального строительства

В границах земельного участка расположены объекты капитального строительства. Количество объектов 4 единиц(ы). Объекты отображаются на чертеже(ах) градостроительного плана под порядковыми номерами. Описание объектов капитального строительства приводится в подразделе 3.1 "Объекты капитального строительства" или подразделе 3.2 "Объекты, включенные в единый государственный реестр объектов культурного наследия (памятников истории и культуры) народов Российской Федерации" раздела 3.

Информация о границах зоны планируемого размещения объекта капитального строительства в соответствии с утвержденным проектом планировки территории (при наличии)

Проект планировки территории не утвержден.

Обозначение (номер) характерной	Перечень координат характерных точек в системе координат, используемой для ведения Единого государственного реестра недвижимости

точки	X	Y
-	-	-

Реквизиты проекта планировки территории и (или) проекта межевания территории в случае, если земельный участок расположен в границах территории, в отношении которой утверждены проект планировки территории и (или) проект межевания территории

Проект планировки территории не утвержден.

(указывается в случае, если земельный участок расположен в границах территории в отношении которой утверждены проект планировки территории и (или) проект межевания территории)

Информация о расположении земельного участка в границах территории, в отношении которой принято решение о комплексном развитии территории и (или) заключен договор о комплексном развитии территории

Решение о комплексном развитии территории и (или) договор о комплексном развитии территории отсутствует.

(указывается в случае, если земельный участок расположен в границах территории в отношении которой принято решение о комплексном развитии территории и (или) заключен договор о комплексном развитии территории)

Градостроительный план подготовлен

Комитетом по градостроительству и архитектуре,
Первый заместитель председателя Комитета - главный архитектор Санкт-Петербурга П.С. Соколов

М.П. _____ / П.С. Соколов /

(подпись) (расшифровка подписи)

Дата выдачи Соответствует дате регистрации
(ДД.ММ.ГГГГ)

1. Чертеж градостроительного плана земельного участка

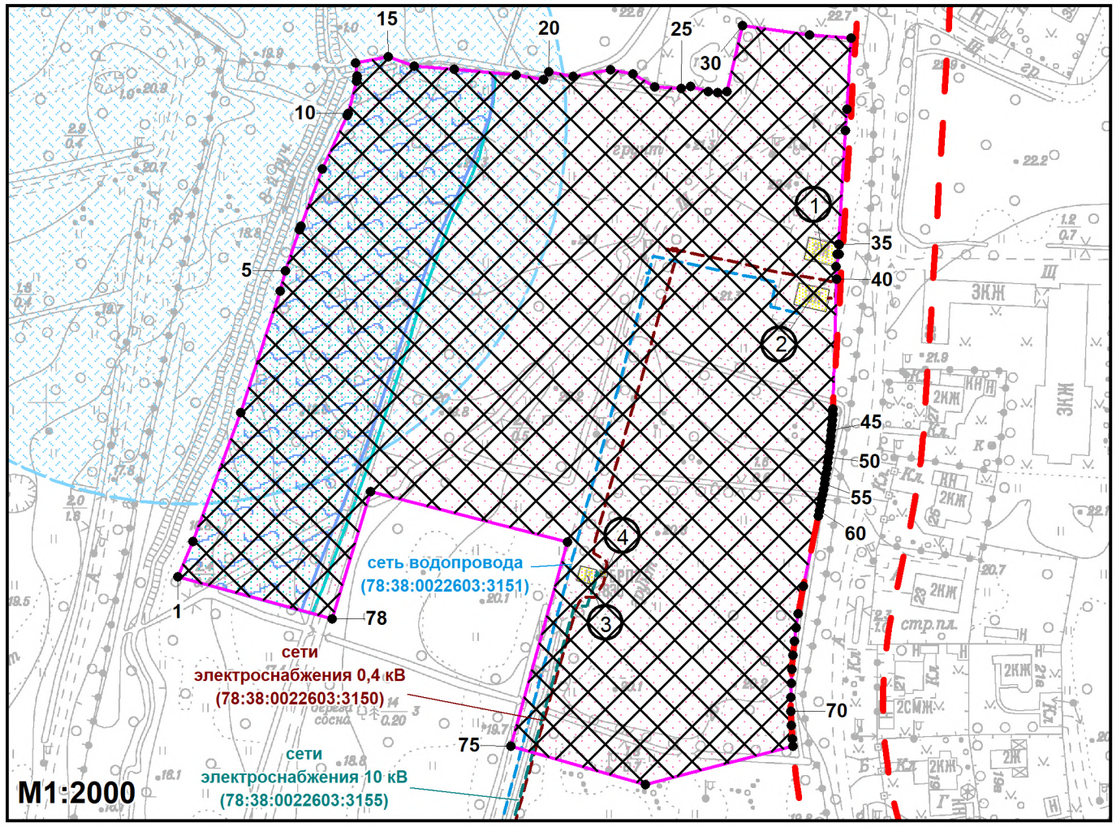

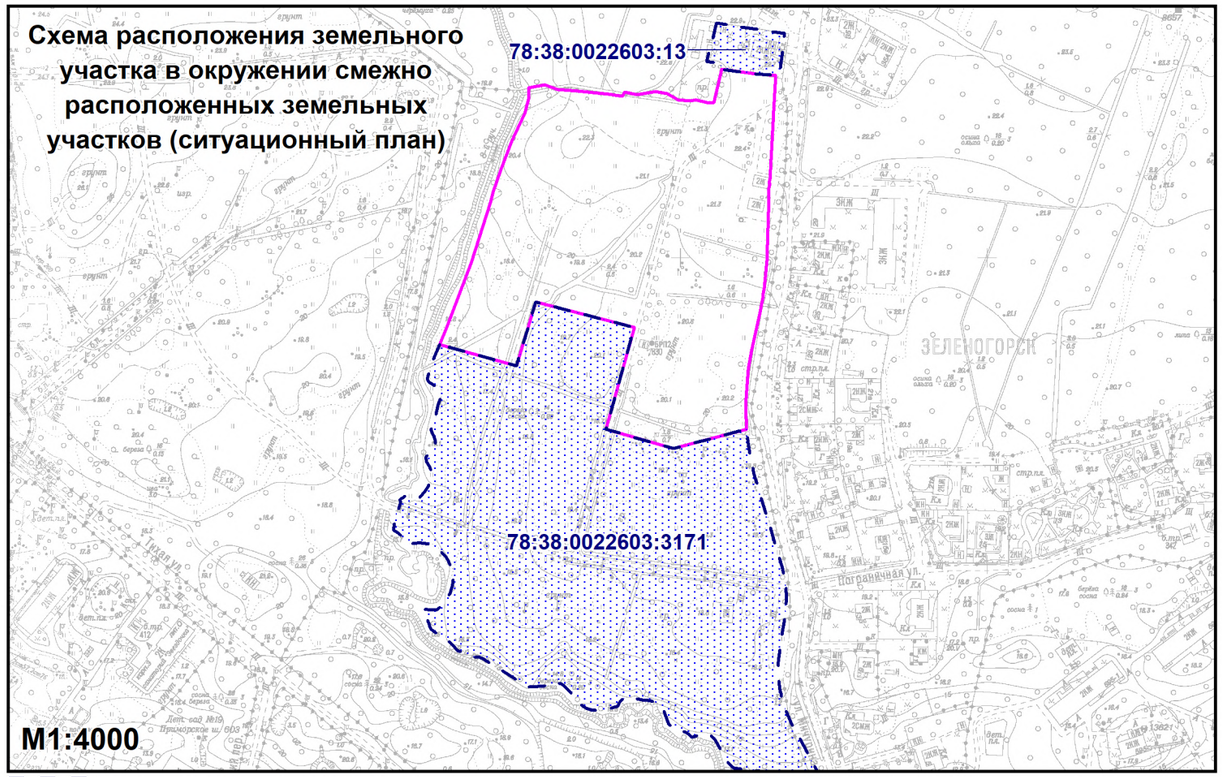

- смежные земельные участки, прошедшие государственный кадастровый учет

78:38:0022603:13 - кадастровый номер смежного земельного участка

Условные обозначения:

- границы земельного участка с кадастровым номером 78:38:0022603:3170
- 1-4 - объекты капитального строительства * в границах участка
- границы, в пределах которых разрешается строительство (реконструкция) объектов капитального строительства при условии выполнения требований к отступам стен зданий, строений, сооружений от границ земельного участка, приведенных в разделе 2 градостроительного плана земельного участка, и ограничений к размещению объектов (при их наличии), указанных в разделе 5
- водоохранная зона водного объекта *
- прибрежная защитная полоса водного объекта *
- водоохранная зона 8-го ручья (ИД 1275) (реестровый номер границы: 78:38-6.697) *
- прибрежная защитная полоса 8-го ручья (ИД 1275) (реестровый номер границы: 78:38-6.698) *
- красные линии в соответствии с решением Исполнительного комитета Ленинградского городского Совета депутатов трудящихся от 26.07.1971 № 665 "Об утверждении проекта детальной планировки северной части гор. Зеленогорска"
- второй пояс зоны санитарной охраны источника водоснабжения (в соответствии с постановлением Правительства Санкт-Петербурга от 21.06.2016 №524 "О Правилах землепользования и застройки Санкт-Петербурга")

Земельный участок полностью расположен:

- зона регулирования застройки и хозяйственной деятельности *
- единая зона регулирования застройки и хозяйственной деятельности объектов культурного наследия ЗРЗ(38)27 Курортного района Санкт-Петербурга
- третий пояс зоны санитарной охраны источника водоснабжения (в соответствии с постановлением Правительства Санкт-Петербурга от 21.06.2016 №524 "О Правилах землепользования и застройки Санкт-Петербурга")

Чертеж градостроительного плана земельного участка разработан на топографической основе, выполненной "Трест ГРИИ" в 2007 г., М1:2000.
В границах земельного участка могут находиться зарегистрированные в государственном кадастре недвижимости объекты капитального строительства без описания границ и объекты капитального строительства, не учтенные (или сведения о которых не получены в установленный срок) в государственном кадастре недвижимости на дату подготовки градостроительного плана земельного участка.
В границах земельного участка могут находиться зоны с особыми условиями использования, не учтенные в государственном кадастре недвижимости на дату подготовки градостроительного плана земельного участка.

(*) - в соответствии с выпиской из ЕГРН

Максимальная высота зданий, строений, сооружений, установленная в Приложении №2 к Режимам – 10(13) [15/20] м (применяется с учетом раздела 2.3 градостроительного плана)

						РФ-78-1-42-0-00-2026-0939-0		
						Санкт-Петербург, г.Зеленогорск, Тихая улица, дом 3, литера БА, (:ЗУ1)		
Изм.	*Кол.уч.*	*Лист*	*№ док.*	*Подпись*	*Дата*			
Спец.ОГП		Широков Н.Ю.			26.02.2026	Градостроительный план земельного участка	*Стадия*	*Лист* 1 / *Листов* 1
						Чертеж градостроительного плана **M1:2000**	Комитет по градостроительству и архитектуре	

2. Информация о градостроительном регламенте либо требованиях к назначению, параметрам и размещению объекта капитального строительства на земельном участке, на который действие градостроительного регламента не распространяется или для которого градостроительный регламент не устанавливается

Земельный участок расположен в территориальной зоне ТР1-5 - зона отдыха – объектов санаторной деятельности, в границах объединенной зоны охраны объектов культурного наследия ЗРЗ(38)27, вне границ территорий достопримечательных мест, вне границ территории исторического поселения.

Установлен градостроительный регламент (градостроительные регламенты применяются к правоотношениям, возникшим после вступления их в силу).

Градостроительные регламенты в границах зон охраны объектов культурного наследия установлены в отношении земельных участков и объектов капитального строительства в границах зон охраны объектов культурного наследия, утвержденных Законом Санкт-Петербурга от 24.12.2008 № 820-7 «О границах объединенных зон охраны объектов культурного наследия, расположенных на территории Санкт-Петербурга, режимах использования земель и требованиях к градостроительным регламентам в границах указанных зон» (далее – Закон № 820-7).

В границах одного земельного участка допускается с соблюдением градостроительных регламентов, строительных, экологических, санитарно-гигиенических, противопожарных и иных правил, нормативов размещение двух и более объектов капитального строительства с основными, условно разрешенными и (или) вспомогательными видами разрешенного использования.

В границах одного земельного участка, в составе одного объекта капитального строительства допускается с соблюдением градостроительных регламентов, строительных, экологических, санитарно-гигиенических, противопожарных и иных правил, нормативов размещение двух и более разрешенных видов использования (основных, условно разрешенных и (или) вспомогательных).

Размещение объектов основных и условно разрешенных видов использования, в отношении которых устанавливаются санитарно-защитные зоны, допускается в соответствии с санитарными правилами.

Отнесение объектов, не перечисленных в классификаторе видов разрешенного использования земельных участков, утвержденном в соответствии с действующим законодательством, к объектам основных или условно разрешенных видов использования земельных участков, указанных в таблице 5 Приложения №7 к постановлению Правительства Санкт-Петербурга от 21.06.2016 № 524 «О Правилах землепользования и застройки Санкт-Петербурга» (далее – Правила), осуществляется Комиссией по землепользованию и застройке Санкт-Петербурга, созданной постановлением Правительства Санкт-Петербурга от 16.05.2006 № 560 «О Комиссии по землепользованию и застройке Санкт-Петербурга».

Антенные опоры (мачты и башни), предназначенные для размещения средств связи, вестибюли метрополитена и киоски вентиляционных шахт метрополитена, а также диспетчерские (конечные) станции и отстойно-разворотные кольца пассажирского транспорта могут располагаться в любой территориальной зоне при условии соблюдения требований действующего законодательства к размещению таких объектов.

Строительство и реконструкция объектов капитального строительства в случаях, предусмотренных законодательством Российской Федерации о социальной защите инвалидов, без приспособления указанных объектов для беспрепятственного доступа к ним инвалидов и использования их инвалидами не допускаются независимо от того, к какому виду разрешенного использования относятся такие объекты.

Размещение объектов обслуживания жилой застройки нежилого назначения во встроенных, пристроенных и встроенно-пристроенных помещениях многоквартирного дома допускается только в случае, если указанные объекты имеют обособленные вход для посетителей, подъезд и места для стоянки (хранения) индивидуального

автотранспорта и при условии соблюдения строительных, экологических, санитарно-гигиенических, противопожарных и иных правил, нормативов.

Общая площадь встроенных, пристроенных и встроенно-пристроенных помещений многоквартирного дома, занимаемых объектами обслуживания жилой застройки нежилого назначения, за исключением площади машино-мест, не может превышать 15 % от общей площади помещений соответствующих многоквартирных домов, относящихся к виду разрешенного использования «малоэтажная многоквартирная жилая застройка» (код 2.1.1).

Общая площадь встроенных, пристроенных и встроенно-пристроенных помещений многоквартирного дома, занимаемых объектами обслуживания жилой застройки нежилого назначения, за исключением площади машино-мест, не может превышать 20 % от общей площади помещений соответствующих многоквартирных домов, относящихся к виду разрешенного использования «среднеэтажная жилая застройка» (код 2.5).

Общая площадь встроенных, пристроенных и встроенно-пристроенных помещений многоквартирного дома, занимаемых объектами обслуживания жилой застройки нежилого назначения, за исключением площади машино-мест, не может превышать 15 % от общей площади помещений соответствующих многоквартирных домов, относящихся к виду разрешенного использования «многоэтажная жилая застройка (высотная застройка)» (код 2.6).

Помещения при квартирах или индивидуальных жилых домах, рассчитанные на индивидуальную трудовую деятельность, допускаются при соблюдении действующих нормативов.

Размещение во встроенных, пристроенных и встроенно-пристроенных помещениях многоквартирного дома объектов обслуживания жилой застройки, относящихся к виду разрешенного использования с кодом 3.5.1 (детских садов), допускается только в случае, если указанные объекты обеспечены необходимой в соответствии с Правилами долей озеленения, а также детскими (игровыми) и хозяйственной площадками, для которых могут быть образованы или использованы отдельные земельные участки в пределах квартала.

Размещение во встроенных, пристроенных и встроенно-пристроенных помещениях многоквартирного дома объектов обслуживания жилой застройки, относящихся к виду разрешенного использования с кодом 3.5.1 (детских садов), допускается только в случае, если указанные объекты обеспечены необходимой в соответствии с Правилами долей озеленения, а также детскими (игровыми) и хозяйственной площадками, для которых могут быть образованы или использованы отдельные земельные участки в пределах квартала.

Площадь детских (игровых) и хозяйственной площадок для объектов обслуживания жилой застройки, относящихся к виду разрешенного использования с кодом 3.5.1 (детских садов), размещаемых во встроенных, пристроенных и встроенно-пристроенных помещениях многоквартирного дома, определяется исходя из вместимости и составляет не менее 24 кв. м на 1 место.

Документацией по планировке территории может быть предусмотрено размещение детской (игровой) и хозяйственной площадок за пределами земельного участка, на котором размещен многоквартирный дом со встроенными, пристроенными и встроенно-пристроенными помещениями объекта обслуживания жилой застройки, относящегося к виду разрешенного использования с кодом 3.5.1 (детского сада), в границах квартала, но на расстоянии не более 300 м от указанного объекта обслуживания жилой застройки.

Жилые дома размещаются на земельных участках с видами разрешенного использования «малоэтажная многоквартирная жилая застройка» (код 2.1.1), «среднеэтажная жилая застройка» (код 2.5), «многоэтажная жилая застройка (высотная застройка)» (код 2.6) при возможности их обеспечения объектами обслуживания жилой застройки, относящимися к видам разрешенного использования с кодами 3.4.1 (поликлиники) и 3.5.1 (детские сады, школы).

Гостиницы и санатории размещаются на земельных участках в границах

соответствующих территориальных зон, градостроительными регламентами которых предусмотрены виды разрешенного использования «гостиничное обслуживание» (код 4.7) и «санаторная деятельность» (код 9.2.1) соответственно, в соответствии с требованиями, установленными Правилами, к размещению объектов, относящихся соответственно к видам разрешенного использования «малоэтажная многоквартирная жилая застройка» (код 2.1.1), «среднеэтажная жилая застройка» (код 2.5), «многоэтажная жилая застройка (высотная застройка)» (код 2.6), а также иными требованиями к размещению объектов жилой застройки в соответствии с действующим законодательством, при возможности их обеспечения объектами обслуживания жилой застройки с кодами 3.4.1 (поликлиники) и 3.5.1 (детские сады, школы).

Многофункциональные центры (комплексы, здания), предусматривающие в составе вид (виды) разрешенного использования «малоэтажная многоквартирная жилая застройка» (код 2.1.1), «среднеэтажная жилая застройка» (код 2.5), «многоэтажная жилая застройка (высотная застройка)» (код 2.6), «гостиничное обслуживание» (код 4.7), размещаются при возможности их обеспечения объектами обслуживания жилой застройки, относящимися к видам разрешенного использования с кодами 3.4.1 (поликлиники) и 3.5.1 (детские сады, школы).

Возможность обеспечения объектами обслуживания жилой застройки подтверждается наличием одного из следующих документов:

утвержденной документации по планировке территории, в составе которой предусмотрено размещение объектов обслуживания жилой застройки, указанных в абзацах первом и втором настоящего пункта, при условии, что данные объекты включены в Адресную инвестиционную программу либо создание указанных объектов подтверждается документом, из которого следуют обязательства физических или юридических лиц по созданию таких объектов;

утвержденной Адресной инвестиционной программы, предусматривающей размещение объектов обслуживания жилой застройки, относящихся к видам разрешенного использования с кодами 3.4.1 (поликлиники) и 3.5.1 (детские сады, школы);

документа, подтверждающего обязательства физического или юридического лица по созданию объектов обслуживания жилой застройки, относящихся к видам разрешенного использования с кодами 3.4.1 (поликлиники) и 3.5.1 (детские сады, школы).

Положения, указанные в предыдущих четырех абзацах, не распространяются на гостиницы и санатории, создаваемые и эксплуатируемые в рамках приоритетных туристских проектов в соответствии с законом Санкт-Петербурга.

Выдача разрешения на строительство, внесение в него изменений осуществляются при условии соответствия проектной документации объекта капитального строительства согласованному архитектурно градостроительному облику объекта капитального строительства в случае, если на дату выдачи разрешения на строительство необходимость такого согласования предусмотрена правовыми актами Санкт-Петербурга.

Разрешения на строительство, выданные до вступления в силу Правил (изменений в Правила), действуют в период срока, указанного в разрешениях на строительство, а также в случае продления сроков их действия или переоформления переуступки прав на строительство иным лицам в соответствии с действующим законодательством вплоть – до их изменения, истечения сроков их действия или наступления иных обстоятельств, прекращающих их действие.

Разрешения на условно разрешенный вид использования и разрешения на отклонение от предельных параметров, выданные до вступления в силу Правил (изменений в Правила), действуют пять лет и не подлежат продлению, за исключением случаев, когда указанные разрешения учтены в параметрах застройки территории в составе утвержденных и действующих проектов планировки территории, а равно проектов планировки с проектами межевания территории, а также когда указанные разрешения учтены в период срока их действия при выдаче разрешения на строительство.

В случае, если указанные разрешения учтены в период срока их действия при выдаче разрешения на строительство, такие разрешения действуют в пределах срока

действия разрешения на строительство.

Земельные участки или объекты капитального строительства, виды разрешенного использования, предельные (минимальные и (или) максимальные) размеры и предельные параметры которых не соответствуют градостроительному регламенту, могут использоваться без установления срока приведения их в соответствие с градостроительным регламентом, за исключением случаев, если использование таких земельных участков и объектов капитального строительства опасно для жизни или здоровья человека, для окружающей среды, объектов культурного наследия.

Реконструкция указанных в предыдущем абзаце объектов капитального строительства может осуществляться только путем приведения таких объектов в соответствие с градостроительным регламентом или путем уменьшения их несоответствия предельным параметрам разрешенного строительства, реконструкции. Изменение видов разрешенного использования указанных земельных участков и объектов капитального строительства может осуществляться путем приведения их в соответствие с видами разрешенного использования земельных участков и объектов капитального строительства, установленными градостроительным регламентом.

Требования по использованию земель при осуществлении градостроительной, хозяйственной и иной деятельности в зонах охраны объектов культурного наследия устанавливаются Режимами использования земель в границах объединенных зон охраны объектов культурного наследия, расположенных на территории Санкт-Петербурга, утвержденными Законом № 820-7 (далее - Режимы).

В границах зон охраны объектов культурного наследия не допускается размещение объектов капитального строительства, если это противоречит требованиям, установленным Режимами.

Соответствие размещаемого или реконструируемого объекта капитального строительства требованиям Режимов, предмету охраны исторического поселения определяется уполномоченным государственным органом охраны объектов культурного наследия при выдаче заключения.

В случае, если проекты планировки территории, проекты планировки с проектами межевания территории в границах объединенных зон охраны объектов культурного наследия, расположенных на территории Санкт-Петербурга, утвержденные до вступления в силу Правил (изменений в Правила), противоречат установленным в Правилах предельным параметрам разрешенного строительства, реконструкции объектов капитального строительства, в отношении которых Законом № 820-7 установлены требования к градостроительным регламентам, и (или) режимам использования земель в границах территорий указанных зон, применяются Правила.

В случае, если проекты планировки территории, проекты планировки с проектами межевания территории в границах объединенных зон охраны объектов культурного наследия, расположенных на территории Санкт-Петербурга, утвержденные до вступления в силу Правил (изменений в Правила), соответствуют установленным в Правилах предельным параметрам разрешенного строительства, реконструкции объектов капитального строительства, в отношении которых Законом № 820-7 установлены требования к градостроительным регламентам, а также режимам использования земель в границах территорий указанных зон, указанные проекты планировки территории, проекты планировки с проектами межевания территории применяются в соответствии с пунктом 4.6 Приложения №1 к Правилам.

В случае несоответствия проектов планировки территории, проектов планировки с проектами межевания, указанных в абзаце втором настоящего пункта, Правилам в части видов разрешенного использования земельных участков и объектов капитального строительства, предельных размеров земельных участков, предельных параметров разрешенного строительства, реконструкции объектов капитального строительства, установленных в Правилах, в отношении которых Законом № 820-7 не установлены требования к градостроительным регламентам, указанные проекты планировки территории, проекты планировки с проектами межевания территории применяются в

соответствии с пунктом 4.6 Приложения №1 к Правилам.

Проекты планировки территории, проекты планировки с проектами межевания территории, утвержденные до вступления в силу Правил (изменений в Правила), применяются без приведения в соответствие с Правилами (изменениями в Правила), если иное не установлено законом Санкт-Петербурга.

При противоречии с Правилами проектов планировки территории, проектов планировки с проектами межевания территории, утвержденных до вступления в силу Правил (изменений в Правила), применительно к территориям, в отношении которых до 01.03.2015 заключен договор аренды для комплексного освоения территории в целях жилищного строительства, в течение срока действия указанного договора применяются проекты планировки территории, проекты планировки с проектами межевания территории без приведения в соответствие с Правилами.

При противоречии с Правилами проектов планировки территории, проектов планировки с проектами межевания территории, утвержденных до вступления в силу Правил (изменений в Правила), применительно к территориям, в отношении которых заключены договоры о развитии застроенных территорий, в течение срока действия указанных договоров применяются проекты планировки территории, проекты планировки с проектами межевания территории без приведения в соответствие с Правилами.

Утвержденные до вступления в силу Правил (изменений в Правила) проекты планировки территории, проекты планировки с проектами межевания территории в границах территорий, в которых предусматривается осуществление комплексного развития территории в соответствии с картой градостроительного зонирования Санкт-Петербурга (приложение к границам территориальных зон и подзон, являющимся Приложением №2 к Правилам), признаются недействующими, за исключением случаев, предусмотренных в пункте 7.2.1 Приложения №1 к Правилам, и не учитываются при подготовке документации по планировке территории в целях комплексного развития территории, осуществляемого в соответствии с Градостроительным кодексом Российской Федерации.

Со дня утверждения документации по планировке территории в целях комплексного развития территории ранее утвержденная документация по планировке территории признается утратившей силу.

Положения, указанные в предыдущих двух абзацах, не применяются, если иное предусмотрено решением о комплексном развитии территории.

Соблюдение требований градостроительного регламента в части обеспечения жилых домов, размещаемых на земельных участках с видами разрешенного использования «малоэтажная многоквартирная жилая застройка» (код 2.1.1), «среднеэтажная жилая застройка» (код 2.5), «многоэтажная жилая застройка (высотная застройка)» (код 2.6),а также гостиниц и санаториев, размещаемых на земельных участках в границах соответствующих территориальных зон с видами разрешенного использования, «гостиничное обслуживание» (код 4.7) и «санаторная деятельность» (код 9.2.1) соответственно, объектами обслуживания жилой застройки с кодами 3.4.1 (поликлиники) и 3.5.1 (детские сады, школы), определяется Градостроительной комиссией Санкт-Петербурга в соответствии с постановлением Правительства Санкт Петербурга от 24.05.2021 №314.

2.1. Реквизиты акта органа государственной власти субъекта Российской Федерации, органа местного самоуправления, содержащего градостроительный регламент либо реквизиты акта федерального органа государственной власти, органа государственной власти субъекта Российской Федерации, органа местного самоуправления, иной организации, определяющего в соответствии с федеральными законами порядок использования земельного участка, на который действие градостроительного регламента не распространяется или для которого градостроительный регламент не устанавливается

Постановление Правительства Санкт-Петербурга от 21.06.2016 №524 «О Правилах

землепользования и застройки Санкт-Петербурга».

2.2. Информация о видах разрешенного использования земельного участка

Код	*Вид использования*
ОСНОВНЫЕ ВИДЫ РАЗРЕШЕННОГО ИСПОЛЬЗОВАНИЯ ЗЕМЕЛЬНОГО УЧАСТКА	
2.1	Для индивидуального жилищного строительства<4>
3.1.1	Предоставление коммунальных услуг
3.2.3	Оказание услуг связи
3.4.1	Амбулаторно-поликлиническое обслуживание
3.4.2	Стационарное медицинское обслуживание
3.9.1	Обеспечение деятельности в области гидрометеорологии и смежных с ней областях
4.9.2	Стоянка транспортных средств
5.1.2	Обеспечение занятий спортом в помещениях
5.1.3	Площадки для занятий спортом
6.8	Связь
7.6	Внеуличный транспорт
8.3	Обеспечение внутреннего правопорядка
9.0	Деятельность по особой охране и изучению природы
9.2	Курортная деятельность <8>
9.2.1	Санаторная деятельность
11.1	Общее пользование водными объектами
11.3	Гидротехнические сооружения
12.0.1	Улично-дорожная сеть
12.0.2	Благоустройство территории
13.2	Ведение садоводства <5>
УСЛОВНО РАЗРЕШЕННЫЕ ВИДЫ ИСПОЛЬЗОВАНИЯ ЗЕМЕЛЬНОГО УЧАСТКА	
2.7.1	Хранение автотранспорта <3>
3.5.1	Дошкольное, начальное и среднее общее образование <9>
3.5.2	Среднее и высшее профессиональное образование
4.9	Служебные гаражи <3>

<3> Объекты могут размещаться только в качестве вспомогательных видов разрешенного использования.

<4> Могут находиться отдельные существующие объекты индивидуального жилищного строительства и (или) земельные участки, предназначенные для размещения объектов индивидуального жилищного строительства, если сведения о таких объектах и (или) земельных участках внесены в Единый государственный реестр недвижимости не позднее 09.01.2024, либо в отношении таких объектов, земельных участков выданы правоустанавливающие документы не позднее указанной даты.

<5> Могут находиться отдельные существующие земельные участки для ведения садоводства, а также иные существующие земельные участки, которые являются садовыми земельными участками в силу требований федерального закона, существующие садовые дома, а также здания, сооружения, которые федеральным законом признаны садовыми домами, при условии, что в Едином государственном реестре недвижимости и (или) в правоустанавливающих документах содержатся сведения о таких земельных участках, садовых домах, зданиях, сооружениях на 01.01.2019.

Может допускаться образование земельных участков в целях размещения садовых домов из земельных участков, предоставленных в установленном порядке для целей ведения дачного хозяйства (для дачного строительства).
<8> Вид разрешенного использования не применяется до установления округа санитарной (горно-санитарной) охраны лечебно-оздоровительной местности или курорта.
<9> Вид разрешенного использования применяется в целях размещения детских лагерей образовательных организаций.

Использование земельного участка и (или) объекта капитального строительства с условно разрешенным видом использования допускается после предоставления разрешения на условно разрешенный вид использования земельного участка или объекта капитального строительства в порядке, предусмотренном статьей 39 Градостроительного кодекса Российской Федерации, с учетом п. 1.2.2 Приложения №7 к Правилам.

ВСПОМОГАТЕЛЬНЫЕ ВИДЫ РАЗРЕШЕННОГО ИСПОЛЬЗОВАНИЯ ЗЕМЕЛЬНОГО УЧАСТКА:

1. Дополнительно по отношению к основным видам разрешенного использования и (или) условно разрешенным видам использования земельных участков и объектов капитального строительства и только совместно с ними могут применяться вспомогательные виды разрешенного использования в случае, если объекты, относящиеся к вспомогательным видам разрешенного использования, связаны, в том числе технологически, с объектами, относящимися к основным и (или) условно разрешенным видам использования, и обеспечивают использование объектов, относящихся к основным и (или) условно разрешенным видам использования.

Вспомогательные виды разрешенного использования выбираются при соблюдении строительных, экологических, санитарно-гигиенических, противопожарных и иных правил и нормативов из числа:

основных видов разрешенного использования, установленных градостроительным регламентом территориальной зоны (за исключением видов разрешенного использования, предусмотренных кодами 2.2, 2.5, 2.6, 4.7);

условно разрешенных видов использования, установленных градостроительным регламентом территориальной зоны (за исключением видов разрешенного использования, предусмотренных кодами 2.2, 2.5, 2.6, 4,7).

Вспомогательные виды разрешенного использования применяются также при соблюдении одного из следующих условий:

1.1. Суммарная доля площади встроенных, пристроенных, встроено-пристроенных помещений в зданиях, строениях, сооружениях, занимаемых объектами вспомогательных видов разрешенного использования, расположенных на одном земельном участке, не должна превышать 30 % общей площади помещений в зданиях, строениях, сооружениях на данном земельном участке, включая подземную часть, за исключением случаев, предусмотренных в пункте 2.

1.2. Часть площади земельного участка, занимаемая отдельно стоящими объектами вспомогательных видов разрешенного использования, с относящимся к ним озеленением, местами для стоянки (хранения) индивидуального автотранспорта, иными параметрами разрешенного строительства, необходимыми в соответствии с действующим законодательством элементами инженерного обеспечения и благоустройства, не должна превышать 15% общей площади соответствующего земельного участка, за исключением случаев, предусмотренных в абзаце втором настоящего пункта и в пункте 2.

Для объектов, относящихся к видам разрешенного использования «обеспечение спортивно-зрелищных мероприятий» (код 5.1.1), «обеспечение занятий спортом в помещениях» (код 5.1.2), «площадки для занятий спортом» (код 5.1.3), «оборудованные площадки для занятий спортом» (код 5.1.4), «водный спорт» (код 5.1.5), «авиационный спорт» (код 5.1.6), «спортивные базы» (код 5.1.7), указанный параметр не должен

превышать 10% от общей площади земельного участка.

2. В границах территориальных зон ТЖ1-1, ТЖ1-2 для видов разрешенного использования «для индивидуального жилищного строительства» (код 2.1) и «ведение садоводства» (код 13.2) вспомогательные виды разрешенного использования из числа условно разрешенных видов использования, установленных градостроительными регламентами указанных территориальных зон, применяются при соблюдении одного из следующих условий:

2.1. Суммарная доля площади встроенных, пристроенных, встроено-пристроенных помещений зданий, строений и сооружений, занимаемых объектами вспомогательных видов разрешенного использования, расположенных на одном земельном участке, не должна превышать 40 % общей площади помещений зданий, строений и сооружений на данном земельном участке, включая подземную часть.

2.2. Часть площади земельного участка, занимаемая отдельно стоящими объектами вспомогательных видов разрешенного использования, не должна превышать 35% общей площади соответствующего земельного участка, а также относящимся к ним озеленением, местами для стоянки (хранения) индивидуального автотранспорта, иными необходимыми в соответствии с действующим законодательством элементами инженерно-технического обеспечения и благоустройства.

3. Соблюдение условий, предусмотренных в пунктах 1 и 2, в случае размещения объектов основных и (или) условно разрешенных видов использования одновременно с вспомогательными видами разрешенного использования должно быть подтверждено в составе проектной документации.

Соблюдение условий, предусмотренных в пунктах 1 и 2, в иных случаях обеспечивается лицом, осуществляющим строительство или реконструкцию.

4. Расчет минимальной доли (минимальной площади) озеленения земельного участка и минимального количества мест для стоянки (хранения) индивидуального автотранспорта в целях размещения объекта вспомогательного вида разрешенного использования осуществляется в соответствии с пунктами 1.9.7 и 1.10.2 Приложения №7 к Правилам соответственно.

2.3. Предельные (минимальные и (или) максимальные) размеры земельного участка и предельные параметры разрешенного строительства, реконструкции объекта капитального строительства, установленные градостроительным регламентом для территориальной зоны, в которой расположен земельный участок:

Предельные (минимальные и (или) максимальные) размеры земельных участков, в том числе их площадь			Минимальные отступы от границ земельного участка в целях определения мест допустимого размещения зданий, строений, сооружений, за пределами которых запрещено строительство зданий, строений, сооружений	Предельное количество этажей и (или) предельная высота зданий, строений, сооружений	Максимальный процент застройки в границах земельного участка, определяемый как отношение суммарной площади земельного участка, которая может быть застроена, ко всей площади земельного участка	Требования к архитектурным решениям объектов капитального строительства, расположенным в границах территории исторического поселения федерального или регионального значения	Иные показатели
1	2	3	4	5	6	7	8
Длина, м	Ширина, м	Площадь, м^2 или га					
См. пункты настоящего подраздела.	См. пункты настоящего подраздела.	См. пункты настоящего подраздела.	См. пункты настоящего подраздела.	См. пункты настоящего подраздела.	См. пункты настоящего подраздела.	См. пункты настоящего подраздела.	См. пункты настоящего подраздела.

2.32.4. Предельные размеры земельных участков и предельные параметры разрешенного строительства, реконструкции объектов капитального строительства, расположенных в границах зон охраны объектов культурного наследия ОЗ-2, ЗРЗ, предельные размеры земельных участков и предельные параметры реконструкции объектов капитального строительства, расположенных в границах зоны охраны объектов культурного наследия ЗОЛ:

2.32.4.1. Минимальная площадь земельных участков:

2.32.4.1.1. В границах зоны охраны объектов культурного наследия ОЗ-2, если иное не установлено в пункте 2.32.4.13 настоящего раздела:

с видами разрешенного использования «для индивидуального жилищного строительства» (код 2.1), «ведение садоводства» (код 13.2) – 600 кв. м. В соответствии с пунктом 2.3.2 приложения № 1 к Правилам требования к предельным размерам земельных участков, установленные в настоящем абзаце, не распространяются на отношения, связанные с образованием земельных участков и возникновением права собственности на объекты недвижимости, возникшие до 30.06.2016;

для иных видов разрешенного использования – не устанавливается.

2.32.4.1.2. В границах зоны охраны объектов культурного наследия ЗРЗ, если иное не установлено в пункте 2.32.4.14 настоящего раздела:

с видами разрешенного использования «для индивидуального жилищного строительства» (код 2.1), «ведение садоводства» (код 13.2) – 600 кв. м. В соответствии с пунктом 2.3.2 приложения № 1 к Правилам требования к предельным размерам земельных участков, установленные в настоящем абзаце, не распространяются на отношения, связанные с образованием земельных участков и возникновением права собственности на объекты недвижимости, возникшие до 30.06.2016;

для иных видов разрешенного использования – не устанавливается.

2.32.4.1.3. В границах зоны охраны объектов культурного наследия ЗОЛ:

с видами разрешенного использования «для индивидуального жилищного

строительства» (код 2.1), «ведение садоводства» (код 13.2) – 600 кв. м. В соответствии с пунктом 2.3.2 приложения № 1 к Правилам требования к предельным размерам земельных участков, установленные в настоящем абзаце, не распространяются на отношения, связанные с образованием земельных участков и возникновением права собственности на объекты недвижимости, возникшие до 30.06.2016;
для иных видов разрешенного использования – устанавливается в соответствии с пунктами 1.4.1 – 1.4.4 раздела 1 Приложения №7 к Правилам.
2.32.4.2. Минимальные отступы стен зданий, строений, сооружений от границ земельных участков:
2.32.4.2.1. В границах зоны охраны объектов культурного наследия ОЗ-2, ЗОЛ устанавливаются в соответствии с пунктом 1.6.1 раздела 1 Приложения №7 к Правилам.
2.32.4.2.2. В границах зоны охраны объектов культурного наследия ЗРЗ устанавливаются в соответствии с пунктом 1.6.1 раздела 1 Приложения №7 к Правилам, если иное не установлено в пункте 2.32.4.14 настоящего раздела.
2.32.4.3. Максимальные выступы частей зданий, строений и сооружений за границы земельного участка, имеющего общие границы с улицами и (или) красными линиями улиц (за исключением внутриквартальных проездов), в границах зоны охраны объектов культурного наследия ОЗ-2, ЗРЗ, ЗОЛ устанавливаются в соответствии с пунктом 1.7.3 раздела 1 Приложения №7 к Правилам.
2.32.4.4. Максимальное количество этажей надземной части зданий, строений, сооружений на земельных участках в границах зон охраны объектов культурного наследия ОЗ-2, ЗРЗ, ЗОЛ:
для объектов индивидуального жилищного строительства, садовых домов – не выше 3 этажей;
для размещения объектов иных видов разрешенного использования – не устанавливается.
2.32.4.5. Максимальная высота зданий, строений, сооружений на земельных участках:
2.32.4.5.1. В границах зоны охраны объектов культурного наследия ОЗ-2 – в соответствии со схемой, указанной в приложении 2 к Режимам.
Для случаев восстановления исторических зданий – не превышающая высоты утраченного исторического здания.
2.32.4.5.2. В границах зоны охраны объектов культурного наследия ЗРЗ – в соответствии со схемой, указанной в приложении 2 к Режимам, если иное не установлено в пункте 2.32.4.14 настоящего раздела.
Для случаев восстановления исторических зданий – не превышающая высоты утраченного исторического здания.
2.32.4.5.3. В границах зоны охраны объектов культурного наследия ЗОЛ – не превышающая существующей высоты реконструируемого здания, строения, сооружения.
2.32.4.6. Максимальная общая площадь объектов капитального строительства нежилого назначения на земельных участках в границах зон охраны объектов культурного наследия ОЗ-2, ЗРЗ, ЗОЛ не устанавливается.
2.32.4.7. Максимальный класс опасности объектов капитального строительства, размещаемых на земельных участках в границах зон охраны объектов культурного наследия ОЗ-2, ЗРЗ, ЗОЛ, в соответствии с санитарными правилами – V.
2.32.4.8. Минимальная доля (минимальная площадь) озеленения земельных участков в границах зон охраны объектов культурного наследия ОЗ-2, ЗРЗ, ЗОЛ устанавливается в соответствии с пунктами 1.9.1 – 1.9.12 раздела 1 Приложения №7 к Правилам.
2.32.4.9. Минимальное количество мест для стоянки (хранения) индивидуального автотранспорта в границах земельного участка в границах зон охраны объектов культурного наследия ОЗ-2, ЗРЗ, ЗОЛ устанавливается в соответствии с пунктами 1.10.1 – 1.10.11 раздела 1 Приложения №7 к Правилам.
2.32.4.10. Минимальное количество мест для хранения велосипедного транспорта на земельных участках в границах зон охраны объектов культурного наследия ОЗ-2, ЗРЗ, ЗОЛ устанавливается в соответствии с пунктами 1.13.1 – 1.13.7 раздела 1 Приложения №7 к Правилам.

2.32.4.11. Максимальный процент застройки в границах земельных участков:
2.32.4.11.1. В границах зоны охраны объектов культурного наследия ОЗ-2 не устанавливается, если иное не установлено в пункте 2.32.4.13 настоящего раздела.
2.32.4.11.2. В границах зоны охраны объектов культурного наследия ЗРЗ не устанавливается, если иное не установлено в пункте 2.32.4.14 настоящего раздела.
2.32.4.11.3. В границах зоны охраны объектов культурного наследия ЗОЛ не устанавливается.
2.32.4.12. Максимальная площадь жилой и (или) нежилой застройки в границах земельных участков:
2.32.4.12.1. В границах зоны охраны объектов культурного наследия ОЗ-2 – не устанавливается, если иное не установлено в пункте 2.32.4.13 настоящего раздела.
2.32.4.12.2. В границах зоны охраны объектов культурного наследия ЗРЗ – не устанавливается, если иное не установлено в пункте 2.32.4.14 настоящего раздела.
2.32.4.12.3. В границах зоны охраны объектов культурного наследия ЗОЛ – не устанавливается.

2.32.4.13. Предельные размеры земельных участков и предельные параметры разрешенного строительства, реконструкции объектов капитального строительства в границах отдельных участков зоны охраны объектов культурного наследия ОЗ-2:
2.32.4.13.1. В границах участка зоны охраны объектов культурного наследия с условным обозначением ОЗ-2(38)02:
минимальная площадь земельного участка, предоставляемого для строительства, – 0,2 га;
максимальный процент застройки в границах земельного участка – 12%;
максимальная площадь застройки – 150 кв. м.

2.32.4.14. Предельные размеры земельных участков и предельные параметры разрешенного строительства, реконструкции объектов капитального строительства в границах отдельных участков зоны охраны объектов культурного наследия ЗРЗ:
2.32.4.14.1. В границах участка зоны охраны объектов культурного наследия с условным обозначением ЗРЗ(21)34:
ограничения по высоте зданий, строений, сооружений на территории земельного участка с кадастровым номером 78:40:1917701:20 – не более 11 м до конька крыши (плоской крыши), не более 15 м до наивысшей точки (с учетом акцента); на территории земельного участка с кадастровым номером 78:40:0019364:65 при условии использования земельного участка с видами разрешенного использования «обеспечение занятий спортом в помещениях» (код 5.1.2) – не более 22 м;
максимальная площадь застройки – 200 кв. м (за исключением земельных участков с кадастровыми номерами 78:40:1917701:9, 78:40:0019364:65, на территорию которых настоящее требование не распространяется), на земельном участке с кадастровым номером 78:40:1917701:20 – 1100 кв. м.
2.32.4.14.2. В границах участка зоны охраны объектов культурного наследия с условным обозначением ЗРЗ(38)01:
максимальная площадь застройки:
жилой – 250 кв. м;
нежилой – 700 кв. м.
2.32.4.14.3. В границах участка зоны охраны объектов культурного наследия с условным обозначением ЗРЗ(38)03:
минимальная площадь земельного участка, предоставляемого для строительства, за исключением объектов коммунального обслуживания с видом разрешенного использования «предоставление коммунальных услуг» (код 3.1.1), – 0,2 га;
минимальный отступ зданий, строений от красной линии – 15 м;
ограничения по высоте зданий, строений, сооружений на территории земельного участка с кадастровым номером 78:38:0011226:4 – не более 12 м;
максимальная площадь застройки:

жилой – 500 кв. м;
нежилой – 700 кв. м;
на земельном участке с кадастровым номером 78:38:0011226:4 – 5000 кв. м.
2.32.4.14.4. В границах участка зоны охраны объектов культурного наследия с условным обозначением ЗРЗ(38)08:
ограничения по высоте зданий, строений, сооружений на территории земельного участка с кадастровым номером 78:38:0011112:28 – не более 26 м; на территории земельного участка с кадастровым номером 78:38:0011112:3951 – не более 29 м; на территории земельного участка по адресу: г. Сестрорецк, Морская ул., д. 34, литера А, – не более 17 м; на земельных участках с кадастровыми номерами 78:38:1112903:22, 78:38:1112903:23, 78:38:0011129:7, 78:38:0011129:1446 при условии использования земельных участков с видами разрешенного использования «санаторная деятельность» (код 9.2.1), «стационарное медицинское обслуживание» (код 3.4.2) – не более 20 м до конька (плоской крыши), 26 м до наивысшей точки (с учетом акцента);
максимальная площадь застройки:
индивидуальный жилой дом – 200 кв. м;
нежилая застройка – 700 кв. м; на земельном участке с кадастровым номером 78:38:0011111:2249 при условии использования земельного участка с видом разрешенного использования «дошкольное, начальное и среднее общее образование» (код 3.5.1) - 4000 кв. м; на земельном участке с кадастровым номером 78:38:1112803:1100 при условии использования участка с видом разрешенного использования «дошкольное, начальное и среднее общее образование» (код 3.5.1) - 2000 кв. м; на земельных участках с кадастровыми номерами 78:38:1112903:22, 78:38:1112903:23, 78:38:0011129:7 при условии использования земельных участков с видами разрешенного использования «санаторная деятельность» (код 9.2.1), «стационарное медицинское обслуживание» (код 3.4.2) – 4000 кв. м.
2.32.4.14.5. В границах участков зоны охраны объектов культурного наследия с условными обозначениями ЗРЗ(38)12, ЗРЗ(38)13:
минимальная площадь земельного участка, предоставляемого для строительства, за исключением объектов коммунального обслуживания с видом разрешенного использования «предоставление коммунальных услуг» (код 3.1.1), – 0,24 га;
минимальный отступ жилых зданий, строений от красной линии – 10 м;
максимальный процент застройки в границах земельного участка – 25%;
максимальная площадь жилой застройки – 500 м.
2.32.4.14.6. В границах участка зоны охраны объектов культурного наследия с условным обозначением ЗРЗ(38)14:
максимальный процент застройки в границах земельного участка – 15%.
2.32.4.14.7. В границах участков зоны охраны объектов культурного наследия с условными обозначениями ЗРЗ(38)15, ЗРЗ(38)18:
минимальная площадь земельного участка, предоставляемого для строительства, за исключением объектов коммунального обслуживания с видом разрешенного использования «предоставление коммунальных услуг» (код 3.1.1), – 0,2 га;
минимальный отступ жилых зданий, строений от красной линии – 10 м;
максимальный процент застройки в границах земельного участка – 15%;
максимальная площадь застройки:
жилой – 200 кв. м;
нежилой – 700 кв. м; на земельных участках с кадастровыми номерами 78:38:0021160:2002, 78:38:0022120:5 – 1000 кв. м.
2.32.4.14.8. В границах участков зоны охраны объектов культурного наследия с условными обозначениями ЗРЗ(38)16, ЗРЗ(38)19:
ограничения по высоте зданий, строений, сооружений на территории земельного участка с кадастровым номером 78:38:0022102:3883 – не более 18 м; на территории земельного участка с кадастровым номером 78:38:0022102:4252 при условии использования земельного участка с видом разрешенного использования «дошкольное, начальное и

среднее образование» (код 3.5.1) - не более 18 м; на территории земельного участка с кадастровым номером 78:38:0022102:4247 при условии использования земельного участка с видом разрешенного использования «дошкольное, начальное и среднее образование» (код 3.5.1) - не более 21 м;
максимальная площадь застройки:
жилой – 500 кв. м;
нежилой – 700 кв. м;
на земельном участке с кадастровым номером 78:38:0022102:3883 – 2800 кв. м; на земельном участке с кадастровым номером 78:38:0022102:4252 при условии использования земельного участка с видом разрешенного использования «дошкольное, начальное и среднее образование» (код 3.5.1) - 4000 кв. м; на земельном участке с кадастровым номером 78:38:0022102:4247 при условии использования земельного участка с видом разрешенного использования «дошкольное, начальное и среднее образование» (код 3.5.1) - 8000 кв. м.
2.32.4.14.9. В границах участков зоны охраны объектов культурного наследия с условными обозначениями ЗРЗ(38)20, ЗРЗ(38)23, ЗРЗ(38)24:
минимальная площадь земельного участка, предоставляемого для строительства, за исключением объектов коммунального обслуживания с видом разрешенного использования «предоставление коммунальных услуг» (код 3.1.1), – 0,2 га;
максимальный процент застройки в границах земельного участка – 12%, в границах земельных участков с кадастровыми номерами 78:38:0022317:7, 78:38:0022313:9, 78:38:0022316:16, 78:38:0022314:5 – 25%;
максимальная площадь застройки:
жилой – 150 кв. м;
нежилой – 700 кв. м;
на земельном участке с кадастровым номером 78:38:0022317:7 – 1300 кв. м, на земельном участке с кадастровым номером 78:38:0022313:9 – 2000 кв. м, на земельном участке с кадастровым номером 78:38:0022316:16 – 1700 кв. м.
2.32.4.14.10. В границах участка зоны охраны объектов культурного наследия с условным обозначением ЗРЗ(38)21:
минимальная площадь земельного участка, предоставляемого для строительства, за исключением объектов коммунального обслуживания с видом разрешенного использования «предоставление коммунальных услуг» (код 3.1.1), – 0,12 га;
максимальный процент застройки в границах земельного участка – 15%, в границах земельного участка с кадастровым номером 78:38:0022340:8 – не более 30%.
2.32.4.14.11. В границах участка зоны охраны объектов культурного наследия с условным обозначением ЗРЗ(38)22:
максимальная площадь застройки:
жилой – 150 кв. м;
нежилой – 700 кв. м.
2.32.4.14.12. В границах участка зоны охраны объектов культурного наследия с условным обозначением ЗРЗ(38)26:
минимальная площадь земельного участка, предоставляемого для строительства, за исключением объектов коммунального обслуживания с видом разрешенного использования «предоставление коммунальных услуг» (код 3.1.1), – 0,2 га;
минимальный отступ жилых зданий, строений от красной линии – 10 м;
максимальный процент застройки в границах земельного участка – 15%;
максимальная площадь застройки:
жилой – 200 кв. м;
нежилой – 800 кв. м;
на земельных участках с кадастровыми номерами 78:38:0022406:13, 78:38:0022406:14, 78:38:0022406:10, 78:38:0022406:4 – 1000 кв. м; на земельном участке с кадастровым номером 78:38:0022475:2261 при условии использования земельного участка с видом разрешенного использования «стационарное медицинское обслуживание» (код 3.4.2) -

4000 кв. м.
2.32.4.14.13. В границах участка зоны охраны объектов культурного наследия с условным обозначением ЗРЗ(38)27:
ограничения по высоте зданий, строений, сооружений на территории земельных участков с кадастровыми номерами 78:38:0022464:1148; 78:38:0022446:3390 – не более 18 м; на территории земельного участка с кадастровым номером 78:38:0022435:1 при условии использования земельного участка с видами разрешенного использования «курортная деятельность» (код 9.2), «санаторная деятельность» (код 9.2.1) – не выше существующих зданий, строений; на территории земельного участка с кадастровым номером 78:38:0022462:13 при условии использования земельного участка с видом разрешенного использования «дошкольное, начальное и среднее общее образование» (код 3.5.1) - не более 18 м;
максимальная площадь застройки:
жилой – 200 кв. м; на земельном участке с кадастровым номером 78:38:0022464:1148 – 2500 кв. м;
нежилой – 700 кв. м; на земельном участке с кадастровым номером 78:38:0022446:3390 – 1200 кв. м; на земельном участке с кадастровым номером 78:38:0022435:1 при условии использования земельного участка с видами разрешенного использования «курортная деятельность» (код 9.2), «санаторная деятельность» (код 9.2.1) – 7900 кв. м; на земельном участке с кадастровым номером 78:38:0022462:13 при условии использования земельного участка с видом разрешенного использования «дошкольное, начальное и среднее общее образование» (код 3.5.1) - 8000 кв. м; на земельном участке с кадастровым номером 78:38:0022484:2203 при условии использования земельного участка с видом разрешенного использования «дошкольное, начальное и среднее общее образование» (код 3.5.1) - 8500 кв. м.
2.32.4.14.14. В границах участков зоны охраны объектов культурного наследия с условными обозначениями ЗРЗ(38)28, ЗРЗ(38)29, ЗРЗ(38)30:
минимальная площадь земельного участка, предоставляемого для строительства, за исключением объектов коммунального обслуживания с видом разрешенного использования «предоставление коммунальных услуг» (код 3.1.1), – 0,2 га;
минимальный отступ жилых зданий, строений от красной линии – 10 м;
ограничения по высоте зданий, строений, сооружений на территории земельного участка с кадастровым номером 78:38:0022629:1094 – не более 25 м;
максимальный процент застройки в границах земельного участка – 15%; в границах земельного участка с кадастровым номером 78:38:0022629:1094 – 35%;
максимальная площадь застройки (за исключением земельного участка с кадастровым номером 78:38:0022629:1094, на территорию которого настоящее требование не распространяется):
жилой – 200 кв. м;
нежилой – 700 кв. м.
2.32.4.14.15. В границах участка зоны охраны объектов культурного наследия с условным обозначением ЗРЗ(50)04:
ограничения по высоте зданий, строений, сооружений на территории земельного участка с кадастровым номером 78:34:0010236:3147 – не более 25 м; на территории земельного участка с кадастровым номером 78:34:1033101:1 – не более 15 м; на территории земельных участков с кадастровыми номерами 78:34:0010236:23, 78:34:0010236:3362, 78:34:0000000:8717 при условии использования земельных участков с видом разрешенного использования «обеспечение занятий спортом в помещениях» (код. 5.1.2) – не более 18 м до конька (плоской крыши), не более 20 м до наивысшей точки (с учетом акцента).

2.32.5. В случае, если земельный участок и объект капитального строительства расположены в границах зон с особыми условиями использования территорий и иных зонах, установленных в соответствии с законодательством Российской Федерации,

правовой режим использования и застройки указанного земельного участка определяется Приложением №7 к Правилам и совокупностью ограничений, установленных в соответствии с законодательством Российской Федерации.
Если установленные в порядке, предусмотренном действующим законодательством, ограничения относятся к одному и тому же параметру, применению подлежат более строгие ограничения.

Нумерация пунктов раздела 2.3 градостроительного плана земельного участка приведена в соответствии с нумерацией раздела 2 Приложения №7 к Правилам.

2.4. Требования к назначению, параметрам и размещению объекта капитального строительства на земельном участке, на который действие градостроительного регламента не распространяется или для которого градостроительный регламент не устанавливается (за исключением случая, предусмотренного пунктом 7.1 части 3 статьи 57.3 Градостроительного кодекса Российской Федерации):

Причины отнесения земельного участка к виду земельного участка, на который действие градостроительного регламента не распространяется или для которого градостроительный регламент не устанавливается	Реквизиты акта, регулирующего использование земельного участка	Требования к использованию земельного участка	Требования к параметрам объекта капитального строительства			Требования к размещению объектов капитального строительства	
			Предельное количество этажей и (или) предельная высота зданий, строений, сооружений	Максимальный процент застройки в границах земельного участка, определяемый как отношение суммарной площади земельного участка, которая может быть застроена, ко всей площади земельного участка	Иные требования к параметрам объекта капитального строительства	Минимальные отступы от границ земельного участка в целях определения мест допустимого размещения зданий, строений, сооружений, за пределами которых запрещено строительство зданий, строений, сооружений	Иные требования к размещению объектов капитального строительства
1	2	3	4	5	6	7	8
-	-	-	-	-	-	-	-

2.5. Предельные параметры разрешенного строительства, реконструкции объекта капитального строительства, установленные положением об особо охраняемых природных территориях, в случае выдачи градостроительного плана земельного участка в отношении земельного участка, расположенного в границах особо охраняемой природной территории:

Причины отнесения земельного участка к виду земельного участка для которого градостроительный регламент не устанавливается	Реквизиты Положения об особо охраняемой природной территории	Реквизиты утвержденной документации по планировке территории	Зонирование особо охраняемой природной территории (да/нет)								
			Функциональная зона	Виды разрешенного использования земельного участка		Требования к параметрам объекта капитального строительства			Требования к размещению объектов капитального строительства	
				Основные виды разрешенного использования	Вспомогательные виды разрешенного использования	Предельное количество этажей и (или) предельная высота зданий, строений, сооружений	Максимальный процент застройки в границах земельного участка, определяемый как отношение суммарной площади земельного участка, которая может быть застроена, ко всей площади земельного участка	Иные требования к параметрам объекта капитального строительства	Минимальные отступы от границ земельного участка в целях определения мест допустимого размещения зданий, строений, сооружений, за пределами которых запрещено строительство зданий, строений, сооружений	Иные требования к размещению объектов капитального строительства
1	2	3	4	5	6	7	8	9	10	11
-	-	-	-	-	-	-	-	-	-	-

3. Информация о расположенных в границах земельного участка объектах капитального строительства и объектах культурного наследия

3.1. Объекты капитального строительства

№ 1 (согласно чертежу(ам) градостроительного плана), нежилое здание - гостиничный корпус ; количество этажей - 2, в том числе подземных - 0; площадь - 112 кв.м; площадь застройки - данные отсутствуют; год ввода в эксплуатацию по завершении строительства - 2014; высота - данные отсутствуют (назначение объекта капитального строительства, этажность, высотность, общая площадь, площадь застройки)

инвентаризационный или кадастровый номер: 78:38:0022603:3142

№ 2 (согласно чертежу(ам) градостроительного плана), нежилое здание; количество этажей - 2, в том числе подземных - 0; площадь - 112.3 кв.м; площадь застройки - данные отсутствуют; год ввода в эксплуатацию по завершении строительства - 2014; высота - данные отсутствуют (назначение объекта капитального строительства, этажность, высотность, общая площадь, площадь застройки)

инвентаризационный или кадастровый номер: 78:38:0022603:3145

№ 3 (согласно чертежу(ам) градостроительного плана), нежилое здание - блочная комплектная трансформаторная подстанция; количество этажей - 1, в том числе подземных - 0; площадь - 20.8 кв.м; площадь застройки - данные отсутствуют; год завершения строительства - 2014; высота - данные отсутствуют (назначение объекта капитального строительства, этажность, высотность, общая площадь, площадь застройки)

инвентаризационный или кадастровый номер: 78:38:0022603:3152

№ 4 (согласно чертежу(ам) градостроительного плана), нежилое здание - ГРЩ-2 (БРП); количество этажей - 1, в том числе подземных - 0; площадь - 3.7 кв.м; площадь застройки - данные отсутствуют; год завершения строительства - 2014; высота - данные отсутствуют (назначение объекта капитального строительства, этажность, высотность, общая площадь, площадь застройки)

инвентаризационный или кадастровый номер: 78:38:0022603:3154

3.2. Объекты, включенные в единый государственный реестр объектов культурного наследия (памятников истории и культуры) народов Российской Федерации

Не имеется

4. Информация о расчетных показателях минимально допустимого уровня обеспеченности территории объектами коммунальной, транспортной, социальной инфраструктур и расчетных показателях максимально допустимого уровня территориальной доступности указанных объектов для населения в случае, если земельный участок расположен в границах территории, в отношении которой предусматривается осуществление деятельности по комплексному развитию территории:

Не заполняется

5. Информация об ограничениях использования земельного участка, в том числе если земельный участок полностью или частично расположен в границах зон с особыми условиями использования территорий

1. Водоохранная зона водного объекта (78:38:0022603:3170/1):
1.1 Земельный участок частично расположен в границах зоны с особыми условиями использования территории, площадь земельного участка, покрываемая зоной с особыми условиями использования территории, составляет 8230 кв.м.
1.2 Ограничения использования земельного участка определяются ст. 65 Водного кодекса Российской Федерации.

2. Прибрежная защитная полоса водного объекта (78:38:0022603:3170/2):
2.1 Земельный участок частично расположен в границах зоны с особыми условиями использования территории, площадь земельного участка, покрываемая зоной с особыми условиями использования территории, составляет 8230 кв.м.
2.2 Ограничения использования земельного участка определяются ст. 65 Водного кодекса Российской Федерации.

3. Зона регулирования застройки и хозяйственной деятельности (78:38:0022603:3170/3):
3.1 Земельный участок полностью расположен в границах зоны.
3.2 Вид ограничения (обременения): Прочие ограничения прав и обременения объекта недвижимости; Срок действия: не установлен; Содержание ограничения (обременения): зона регулирования застройки и хозяйственной деятельности.

4. Водоохранная зона 8-го ручья (ИД 1275) (реестровый номер границы: 78:38-6.697) (78:38:0022603:3170/4):
4.1 Земельный участок частично расположен в границах зоны с особыми условиями использования территории, площадь земельного участка, покрываемая зоной с особыми условиями использования территории, составляет 7813 кв.м.
4.2 Вид ограничения (обременения): Ограничения прав на земельный участок, предусмотренные статьей 56 Земельного кодекса Российской Федерации; Срок действия: не установлен; реквизиты документа основания: Распоряжение комитета по природопользованию, охране окружающей среды и обеспечению экологической безопасности Правительства Санкт-Петербурга от 27.02.2019 № 145-р выдан: Комитет по природопользованию, охране окружающей среды и обеспечению экологической безопасности Правительства Санкт-Петербурга; Содержание ограничения (обременения): В границах водоохранных зон запрещается: 1) использование сточных вод в целях регулирования плодородия почв; 2) размещение кладбищ, скотомогильников, объектов размещения отходов производства и потребления, химических, взрывчатых, токсичных, отравляющих и ядовитых веществ, пунктов захоронения радиоактивных отходов; 3) осуществление авиационных мер по борьбе с вредными организмами; 4) движение и стоянка транспортных средств (кроме специальных транспортных средств), за исключением их движения по дорогам и стоянки на дорогах и в специально

оборудованных местах, имеющих твердое покрытие; 5) строительство и реконструкция автозаправочных станций, складов горюче-смазочных материалов (за исключением случаев, если автозаправочные станции, склады горюче-смазочных материалов размещены на территориях портов, инфраструктуры внутренних водных путей, в том числе баз (сооружений) для стоянки маломерных судов, объектов органов федеральной службы безопасности), станций технического обслуживания, используемых для технического осмотра и ремонта транспортных средств, осуществление мойки транспортных средств; 6) размещение специализированных хранилищ пестицидов и агрохимикатов, применение пестицидов и агрохимикатов; 7) сброс сточных, в том числе дренажных, вод; 8) разведка и добыча общераспространенных полезных ископаемых (за исключением случаев, если разведка и добыча общераспространенных полезных ископаемых осуществляются пользователями недр, осуществляющими разведку и добычу иных видов полезных ископаемых, в границах предоставленных им в соответствии с законодательством Российской Федерации о недрах горных отводов и (или) геологических отводов на основании утвержденного технического проекта в соответствии со статьей 19.1 Закона Российской Федерации от 21 февраля 1992 года N 2395-I «О недрах").; Реестровый номер границы: 78:38-6.697; Вид зоны по документу: Водоохранная зона 8-го ручья (ИД 1275); Тип зоны: Водоохранная зона.

5. Прибрежная защитная полоса 8-го ручья (ИД 1275) (реестровый номер границы: 78:38 -6.698) (78:38:0022603:3170/5):
5.1 Земельный участок частично расположен в границах зоны с особыми условиями использования территории, площадь земельного участка, покрываемая зоной с особыми условиями использования территории, составляет 7813 кв.м.
5.2 Вид ограничения (обременения): Ограничения прав на земельный участок, предусмотренные статьей 56 Земельного кодекса Российской Федерации; Срок действия: не установлен; реквизиты документа основания: Распоряжение комитета по природопользованию, охране окружающей среды и обеспечению экологической безопасности Правительства Санкт-Петербурга от 27.02.2019 № 145-р выдан: Комитет по природопользованию, охране окружающей среды и обеспечению экологической безопасности Правительства Санкт-Петербурга; Содержание ограничения (обременения): В границах прибрежных защитных полос запрещается: 1) использование сточных вод в целях регулирования плодородия почв; 2) размещение кладбищ, скотомогильников, объектов размещения отходов производства и потребления, химических, взрывчатых, токсичных, отравляющих и ядовитых веществ, пунктов захоронения радиоактивных отходов; 3) осуществление авиационных мер по борьбе с вредными организмами; 4) движение и стоянка транспортных средств (кроме специальных транспортных средств), за исключением их движения по дорогам и стоянки на дорогах и в специально оборудованных местах, имеющих твердое покрытие; 5) строительство и реконструкция автозаправочных станций, складов горюче-смазочных материалов (за исключением случаев, если автозаправочные станции, склады горюче-смазочных материалов размещены на территориях портов, инфраструктуры внутренних водных путей, в том числе баз (сооружений) для стоянки маломерных судов, объектов органов федеральной службы безопасности), станций технического обслуживания, используемых для технического осмотра и ремонта транспортных средств, осуществление мойки транспортных средств; 6) размещение специализированных хранилищ пестицидов и агрохимикатов, применение пестицидов и агрохимикатов; 7) сброс сточных, в том числе дренажных, вод; 8) разведка и добыча общераспространенных полезных ископаемых (за исключением случаев, если разведка и добыча общераспространенных полезных ископаемых осуществляются пользователями недр, осуществляющими разведку и добычу иных видов полезных ископаемых, в границах предоставленных им в соответствии с законодательством Российской Федерации о недрах горных отводов и (или) геологических отводов на основании утвержденного технического проекта в соответствии со статьей 19.1 Закона Российской

Федерации от 21 февраля 1992 года N 2395-I «О недрах"); 9) распашка земель; 10) размещение отвалов размываемых грунтов; 11) выпас сельскохозяйственных животных и организация для них летних лагерей, ванн.; Реестровый номер границы: 78:38-6.698; Вид зоны по документу: Прибрежная защитная полоса 8-го ручья (ИД 1275); Тип зоны: Прибрежная защитная полоса.

6. Объединенная зона охраны объектов культурного наследия, расположенных за пределами исторически сложившихся центральных районов Санкт-Петербурга: Единая зона регулирования застройки и хозяйственной деятельности объектов культурного наследия ЗРЗ(38)27 Курортного района (далее – ЗРЗ):
6.1 Земельный участок полностью расположен в границах зоны с особыми условиями использования территории.
6.2 Ограничения использования земельного участка в границах объединенных зон охраны объектов культурного наследия, расположенных на территории Санкт-Петербурга устанавливаются в соответствии с Законом № 820-7.
Режим установлен в приложении 2 к Закону № 820-7.

В границах зон охраны действуют общие (специальные) требования Режимов. В случае противоречия между общими и специальными требованиями Режимов приоритет имеют специальные требования.

Соблюдение Режимов является обязательным при осуществлении градостроительной, хозяйственной и иной деятельности. Иные требования к указанной деятельности, установленные действующим законодательством, применяются в части, не противоречащей Режимам.

Общие требования режима использования земель в границах единой зоны регулирования застройки и хозяйственной деятельности ЗРЗ:

1. На территории ЗРЗ устанавливаются следующие запреты:
1.1. Запрещается размещение объектов, оказывающих негативное воздействие на окружающую среду, I и II категории в соответствии с Федеральным законом «Об охране окружающей среды», за исключением территорий промышленного, инженерно-транспортного и логистического назначения, функциональное использование которых предусмотрено действующим Генеральным планом Санкт Петербурга.
1.2. Запрещается снос (демонтаж) исторических зданий *.
1.3. Запрет, указанный в пункте 1.2 настоящего раздела, не распространяется на следующие случаи разборки, демонтажа отдельных строительных конструкций (частей объекта капитального строительства):
разборка, демонтаж отдельных строительных конструкций, аварийное состояние которых установлено в соответствии с требованиями действующих документов по стандартизации (в том числе межгосударственных стандартов);
разборка, демонтаж отдельных строительных конструкций в случае отсутствия технической возможности их сохранения при осуществлении разборки, демонтажа строительных конструкций, аварийное состояние которых установлено в соответствии с требованиями действующих документов по стандартизации (в том числе межгосударственных стандартов);
разборка, демонтаж отдельных строительных конструкций в ходе капитального ремонта, реконструкции исторического здания, влекущих изменение его внешнего облика, допускаемое Режимами.
Правообладатель земельного участка, на котором располагалось историческое здание, формирующее уличный фронт, обязан осуществить его восстановление в части внешнего облика, воспринимаемого с открытых городских пространств, в случае полной или частичной утраты исторического здания, в том числе в результате разборки отдельных строительных конструкций, аварийное состояние которых было установлено в

соответствии с требованиями действующих документов по стандартизации (в том числе межгосударственных стандартов).
Восстановление исторического здания осуществляется после получения положительного заключения государственного органа охраны объектов культурного наследия.
1.4. Запрещается изменение внешнего облика исторических зданий, формирующих уличный фронт, и восстановленных объектов исторической застройки, формирующих уличный фронт, за исключением случаев, предусмотренных в настоящем пункте.
В отношении исторических зданий, формирующих уличный фронт, и восстановленных объектов исторической застройки, формирующих уличный фронт, может выполняться:
а) увеличение высоты дворовых корпусов и зданий, формирующих внутриквартальную застройку;
б) устройство мансард с повышением отметки конька не более чем на 1 м:
на лицевых корпусах при условии сохранения конфигурации лицевого ската крыши;
на воспринимаемых с открытых городских пространств дворовых корпусах и зданиях, формирующих внутриквартальную застройку, в том числе с частичным изменением конфигурации крыши;
в) устройство мансард на не воспринимаемых с открытых городских пространств дворовых корпусах и зданиях, формирующих внутриквартальную застройку;
г) локальные изменения лицевых фасадов после получения положительного заключения государственного органа охраны объектов культурного наследия;
д) изменение дворовых фасадов;
е) восстановление утраченных элементов исторического архитектурного решения после получения положительного заключения государственного органа охраны объектов культурного наследия;
ж) применение подпункта «б» настоящего пункта допускается в отношении исторических зданий, а также восстановленных объектов исторической застройки, в том числе формирующих внутриквартальную застройку, для которых ранее данный подпункт не применялся.
1.5. Запрещается размещение инженерного оборудования зданий на лицевых фасадах исторических зданий, а также восстановленных объектов исторической застройки.

2. На территории ЗРЗ устанавливаются следующие ограничения:
2.1. Строительство, реконструкция зданий, строений, сооружений может осуществляться при условии обеспечения сохранности примыкающих объектов культурного наследия, выявленных объектов культурного наследия, исторических зданий.
2.2. Ремонт лицевых фасадов исторических зданий должен предусматривать устранение диссонирующих элементов фасада.
2.3. Строительство, реконструкция зданий, строений и сооружений, за исключением случаев строительства, реконструкции индивидуальных жилых домов, а также капитальный ремонт исторических зданий, допускаемые Режимами, осуществляются после получения положительного заключения государственного органа охраны объектов культурного наследия.
2.4. Площадь временных (некапитальных) строений, сооружений (за исключением подземных временных строений, сооружений, не имеющих элементов, расположенных над поверхностью земли), не должна превышать максимальную площадь застройки, установленную для объектов капитального строительства в границах соответствующей зоны охраны объектов культурного наследия.
Ограничения, установленные в настоящем пункте, не распространяются на случаи установки временных (некапитальных) строений, сооружений на срок проведения публичных мероприятий. В этих случаях установка временных (некапитальных) строений, сооружений осуществляется после получения положительного заключения государственного органа охраны объектов культурного наследия.
2.5. Рекламные и информационные конструкции могут размещаться на фасадах исторических зданий при условии сохранения ценных элементов планировочной и

ландшафтно-композиционной структуры, указанных в приложении 1 к Режимам, а также соблюдения требований, указанных в пункте 2.6 настоящего раздела.
2.6. Требования к рекламным и информационным конструкциям, размещаемым на фасадах исторических зданий и восстановленных объектов исторической застройки:
а) суммарная площадь всех рекламных и информационных конструкций на фасаде должна составлять не более 10 кв. м;
б) информационное поле настенных и отнесенных вывесок, настенных указателей информационных конструкций должно выполняться из отдельных элементов (букв, обозначений, декоративных элементов и т.д.) без использования непрозрачной основы (фоновой подложки) для крепления отдельных элементов вывески и не должно нарушать архитектурного решения соответствующего здания, строения, сооружения;
в) выступ внешнего края консольной вывески и блочного консольного указателя от стены не должен превышать 1 м; габаритный размер блочного консольного указателя по высоте – не более 1,5 м; размещение блочных консольных указателей над другими блочными консольными указателями, над консольными вывесками, а также на расстоянии менее 5 м от них не допускается;
г) вывески в витринах не должны нарушать прозрачность остекления соответствующих витрин; не допускаются окраска и покрытие декоративными пленками всей поверхности остекления витрины, замена остекления световыми коробами, установка световых коробов и планшетов, содержащих сведения информационного характера, перед остеклением витрины со стороны улицы.

(*) Историческое здание – здание, строение, сооружение, не являющееся объектом (выявленным объектом) культурного наследия, относящееся к следующим историческим периодам: в зонах охраны объектов культурного наследия, расположенных в исторически сложившихся центральных районах Санкт-Петербурга, а также в Невском районе Санкт Петербурга, – построенное до 1917 г. (здесь и далее год постройки включительно), за исключением указанных в приложении 1 к Режимам ценных средовых объектов, ценных рядовых объектов; в зонах охраны объектов культурного наследия, расположенных за пределами исторически сложившихся центральных районов Санкт-Петербурга (за исключением Невского района Санкт-Петербурга), – построенное до 1957 г., деревянное 1-2-этажное здание, строение, сооружение, построенное до 1917 г. (год постройки определяется в соответствии с учетно-технической документацией об объектах государственного технического учета и технической инвентаризации).
Специальные требования режима в ЗРЗ(38)27:
1) Осуществление строительства, реконструкции объектов капитального строительства допускается при условии сохранения принципа застройки рассредоточенными зданиями.
2) Запрещается вырубка средообразующих зеленых насаждений, за исключением рубок, направленных на сохранение исторической системы озеленения; изменение рельефа и гидрологического режима территории. Настоящий запрет не распространяется на случаи сохранения и восстановления (регенерации) природной среды объекта (объектов) культурного наследия.
3) Запрещается установка глухих ограждений высотой более 1,8 м.

7. Второй пояс зоны санитарной охраны источника водоснабжения:
7.1 Земельный участок частично расположен в границах зоны с особыми условиями использования территории.
7.2 В зонах санитарной охраны источников питьевого водоснабжения осуществление деятельности и отведение территории для жилищного строительства, строительства промышленных объектов и объектов сельскохозяйственного назначения запрещаются или ограничиваются в случаях и в порядке, которые установлены санитарными правилами и нормами в соответствии с законодательством о санитарно-эпидемиологическом благополучии населения.

8. Третий пояс зоны санитарной охраны источника водоснабжения:
8.1 Земельный участок полностью расположен в границах зоны с особыми условиями использования территории.
8.2 В зонах санитарной охраны источников питьевого водоснабжения осуществление деятельности и отведение территории для жилищного строительства, строительства промышленных объектов и объектов сельскохозяйственного назначения запрещаются или ограничиваются в случаях и в порядке, которые установлены санитарными правилами и нормами в соответствии с законодательством о санитарно-эпидемиологическом благополучии населения.

6. Информация о границах зон с особыми условиями использования территорий, если земельный участок полностью или частично расположен в границах таких зон:

Наименование зоны с особыми условиями использования территории с указанием объекта, в отношении которого установлена такая зона	Перечень координат характерных точек в системе координат, используемой для ведения Единого государственного реестра недвижимости		
	Обозначение (номер) характерной точки	X	Y
Водоохранная зона водного объекта (78:38:0022603:3170/1)	1-43	см. таблицу координат	см. таблицу координат
Прибрежная защитная полоса водного объекта (78:38:0022603:3170/2)	1-43	см. таблицу координат	см. таблицу координат
Зона регулирования застройки и хозяйственной деятельности (78:38:0022603:3170/3)	1-78	см. таблицу координат	см. таблицу координат
Водоохранная зона 8-го ручья (ИД 1275) (реестровый номер границы: 78:38-6.697) (78:38:0022603:3170/4)	1-26	см. таблицу координат	см. таблицу координат
Прибрежная защитная полоса 8-го ручья (ИД 1275) (реестровый номер границы: 78:38-6.698) (78:38:0022603:3170/5)	1-26	см. таблицу координат	см. таблицу координат
Объединенная зона охраны объектов культурного наследия, расположенных за пределами исторически сложившихся центральных районов Санкт-Петербурга: Единая зона регулирования застройки и хозяйственной деятельности объектов культурного наследия ЗРЗ(38)27 Курортного района	-	-	-
Второй пояс зоны санитарной охраны источника водоснабжения	-	-	-
Третий пояс зоны санитарной охраны источника водоснабжения	-	-	-

7. Информация о границах публичных сервитутов

Информация отсутствует

8. Номер и (или) наименование элемента планировочной структуры, в границах которого расположен земельный участок

-

9. Информация о возможности подключения (технологического присоединения) объектов капитального строительства к сетям инженерно-технического обеспечения (за исключением сетей электроснабжения), определяемая с учетом

программ комплексного развития систем коммунальной инфраструктуры поселения, муниципального округа, городского округа (при их наличии), в состав которой входят сведения о максимальной нагрузке в возможных точках подключения (технологического присоединения) к таким сетям, а также сведения об организации, представившей данную информацию

ООО «ПетербургГаз», информация о возможности подключения от 18.02.2026 №03-04/10 -3241:
Подключение объектов капитального строительства к газораспределительным сетям осуществляется в соответствии с Постановлением Правительства Российской Федерации от 13 сентября 2021г. №1547 «Об утверждении Правил подключения (технологического присоединения) газоиспользующего оборудования и объектов капитального строительства к сетям газораспределения и о признании утратившими силу некоторых актов Правительства Российской Федерации» (далее – Правила) на основании Договора о подключении (технологическом присоединении) объектов капитального строительства к сети газораспределения (далее – Договор).
Точка подключения определяется на границе земельного участка заявителя (или садоводческого или огороднического некоммерческого товарищества, в случае, если объект капитального строительства расположен в границах территории такого товарищества), или на действующем газопроводе, в том случае, если действующий газопровод расположен в границах земельного участка заявителя.
Подключение (технологическое присоединение) к сетям газораспределения объекта капитального строительства, расположенного (проектируемого) по адресу: Санкт-Петербург, Зеленогорск, ул. Тихая, д. 3, литера. БА, кадастровый номер 78:38:0022603:3170, принципиально возможно с максимальной нагрузкой (часовым расходом газа) 7,0 куб. м/ч (в соответствии с п. 17 Правил, окончательное значение максимальной нагрузки в точке подключения (технологического присоединения) определяется Договором).
Срок подключения (технологического присоединения) к газораспределительным сетям объекта капитального строительства составляет 730 дней с даты заключения Договора.
В целях заключения Договора правообладатель земельного участка вправе в течение трех месяцев обратиться с заявкой о его заключении (срок действия данного заключения составляет 100 дней).
Также сообщаем, что рассмотрение вопроса о заключении договора о подключении (технологическом присоединении) объекта будет возможно при условии наличия свободной пропускной способности на ГРС, подающих природный газ в газораспределительные сети, находящиеся в арендованном комплексе ГРО «ПетербургГаз», на момент подачи заявки.

10. Реквизиты нормативных правовых актов субъекта Российской Федерации, муниципальных правовых актов, устанавливающих требования к благоустройству территории

Закон Санкт-Петербурга «О благоустройстве в Санкт-Петербурге» от 25.12.2015 №891-180.

11. Информация о красных линиях:

Обозначение (номер) характерной точки	Перечень координат характерных точек в системе координат, используемой для ведения Единого государственного реестра недвижимости	
	X	Y
-	-	-

12. Информация о требованиях к архитектурно-градостроительному облику объекта капитального строительства:

Требования к архитектурно-градостроительному облику объекта капитального строительства не установлены.

№	Требования к архитектурно-градостроительному облику объекта капитального строительства	Показатель
-	-	-

Материалы и результаты инженерных изысканий на дату выдачи ГПЗУ отсутствуют (или содержат сведения, отнесенные федеральными законами к категории ограниченного доступа).

Сведения о характерных точках границы земельного участка.

Обозначение (номер) характерной точки	Перечень координат характерных точек в системе координат, используемой для ведения Единого государственного реестра недвижимости		Обозначение (номер) характерной точки	Перечень координат характерных точек в системе координат, используемой для ведения Единого государственного реестра недвижимости		Обозначение (номер) характерной точки	Перечень координат характерных точек в системе координат, используемой для ведения Единого государственного реестра недвижимости	
	X	Y		X	Y		X	Y
1	123343.31	76242.66	28	123501.09	76418.65	55	123373.57	76453.38
2	123354.92	76247.55	29	123501.39	76421.57	56	123371.83	76453.08
3	123396.84	76263.23	30	123522.98	76426.61	57	123370.1	76452.77
4	123436.43	76276.01	31	123519.92	76448.61	58	123368.37	76452.45
5	123443.1	76277.68	32	123518.95	76462.07	59	123366.64	76452.11
6	123456.44	76282.35	33	123495.77	76460.69	60	123364.91	76451.76
7	123457.52	76282.76	34	123488.76	76460.27	61	123363.19	76451.4
8	123476.24	76289.8	35	123451.64	76458.05	62	123340.29	76446.49
9	123493.69	76297.92	36	123451.59	76458.24	63	123331.33	76444.8
10	123494.25	76298.14	37	123448.49	76457.57	64	123326.83	76444.13
11	123504.81	76300.92	38	123448.4	76458.11	65	123322.3	76443.58
12	123505.59	76301.03	39	123444.42	76457.23	66	123317.77	76443.13
13	123506.48	76301.03	40	123440.26	76457.41	67	123313.22	76442.8
14	123510.79	76300.62	41	123398.05	76456.18	68	123308.67	76442.59
15	123512.74	76311.23	42	123396.29	76456.07	69	123304.11	76442.49
16	123509.78	76319.66	43	123394.54	76455.94	70	123299.55	76442.51
17	123508.64	76332.79	44	123392.78	76455.8	71	123295	76442.65
18	123506.91	76352.84	45	123391.03	76455.64	72	123290.45	76442.89
19	123505.38	76361.92	46	123389.27	76455.48	73	123288.18	76443.08
20	123507.95	76363.5	47	123387.52	76455.3	74	123275.58	76395.09
21	123506.33	76371.54	48	123385.77	76455.1	75	123288.19	76351.17
22	123508.47	76383.77	49	123384.02	76454.9	76	123354.72	76369.67
23	123507.21	76391.01	50	123382.28	76454.68	77	123371.11	76305.49
24	123502.96	76398.07	51	123380.53	76454.44	78	123329.63	76292.92
25	123502.41	76406.73	52	123378.79	76454.2	1	123343.31	76242.66
26	123503.1	76409.7	53	123377.04	76453.94			
27	123501.51	76415.54	54	123375.3	76453.67			

Сведения о характерных точках границы части (частей) земельного участка
Учетный номер части: 78:38:0022603:3170/1

1	123343.31	76242.66	16	123509.78	76319.66	31	123425.2	76319.49
2	123354.92	76247.55	17	123508.64	76332.79	32	123424.31	76319.27
3	123396.84	76263.23	18	123507.5	76346	33	123423.42	76319.05
4	123436.43	76276.01	19	123506.26	76346.07	34	123422.53	76318.82
5	123443.1	76277.68	20	123502.03	76345.84	35	123383.17	76306.04
6	123456.44	76282.35	21	123497.92	76345.4	36	123382.5	76305.81
7	123457.52	76282.76	22	123493.92	76344.51	37	123381.72	76305.59
8	123476.24	76289.8	23	123493.36	76344.4	38	123381.05	76305.37
9	123493.69	76297.92	24	123482.91	76341.62	39	123339.13	76289.69
10	123494.25	76298.14	25	123480.02	76340.84	40	123338.47	76289.36
11	123504.81	76300.92	26	123477.24	76339.73	41	123337.91	76289.14
12	123505.59	76301.03	27	123474.46	76338.62	42	123337.24	76288.91
13	123506.48	76301.03	28	123458.89	76331.39	43	123331.39	76286.44
14	123510.79	76300.62	29	123441.1	76324.72	1	123343.31	76242.66
15	123512.74	76311.23	30	123429.87	76320.83			

Сведения о характерных точках границы части (частей) земельного участка
Учетный номер части: 78:38:0022603:3170/2

1	123343.31	76242.66	16	123509.78	76319.66	31	123425.2	76319.49
2	123354.92	76247.55	17	123508.64	76332.79	32	123424.31	76319.27
3	123396.84	76263.23	18	123507.5	76346	33	123423.42	76319.05
4	123436.43	76276.01	19	123506.26	76346.07	34	123422.53	76318.82
5	123443.1	76277.68	20	123502.03	76345.84	35	123383.17	76306.04
6	123456.44	76282.35	21	123497.92	76345.4	36	123382.5	76305.81
7	123457.52	76282.76	22	123493.92	76344.51	37	123381.72	76305.59
8	123476.24	76289.8	23	123493.36	76344.4	38	123381.05	76305.37
9	123493.69	76297.92	24	123482.91	76341.62	39	123339.13	76289.69
10	123494.25	76298.14	25	123480.02	76340.84	40	123338.47	76289.36
11	123504.81	76300.92	26	123477.24	76339.73	41	123337.91	76289.14
12	123505.59	76301.03	27	123474.46	76338.62	42	123337.24	76288.91
13	123506.48	76301.03	28	123458.89	76331.39	43	123331.39	76286.44
14	123510.79	76300.62	29	123441.1	76324.72	1	123343.31	76242.66
15	123512.74	76311.23	30	123429.87	76320.83			

Сведения о характерных точках границы части (частей) земельного участка
Учетный номер части: 78:38:0022603:3170/3

1	123343.31	76242.66	6	123456.44	76282.35	11	123504.81	76300.92
2	123354.92	76247.55	7	123457.52	76282.76	12	123505.59	76301.03
3	123396.84	76263.23	8	123476.24	76289.8	13	123506.48	76301.03
4	123436.43	76276.01	9	123493.69	76297.92	14	123510.79	76300.62
5	123443.1	76277.68	10	123494.25	76298.14	15	123512.74	76311.23

16	123509.78	76319.66	38	123448.4	76458.11	60	123364.91	76451.76
17	123508.64	76332.79	39	123444.42	76457.23	61	123363.19	76451.4
18	123506.91	76352.84	40	123440.26	76457.41	62	123340.29	76446.49
19	123505.38	76361.92	41	123398.05	76456.18	63	123331.33	76444.8
20	123507.95	76363.5	42	123396.29	76456.07	64	123326.83	76444.13
21	123506.33	76371.54	43	123394.54	76455.94	65	123322.3	76443.58
22	123508.47	76383.77	44	123392.78	76455.8	66	123317.77	76443.13
23	123507.21	76391.01	45	123391.03	76455.64	67	123313.22	76442.8
24	123502.96	76398.07	46	123389.27	76455.48	68	123308.67	76442.59
25	123502.41	76406.73	47	123387.52	76455.3	69	123304.11	76442.49
26	123503.1	76409.7	48	123385.77	76455.1	70	123299.55	76442.51
27	123501.51	76415.54	49	123384.02	76454.9	71	123295	76442.65
28	123501.09	76418.65	50	123382.28	76454.68	72	123290.45	76442.89
29	123501.39	76421.57	51	123380.53	76454.44	73	123288.18	76443.08
30	123522.98	76426.61	52	123378.79	76454.2	74	123275.58	76395.09
31	123519.92	76448.61	53	123377.04	76453.94	75	123288.19	76351.17
32	123518.95	76462.07	54	123375.3	76453.67	76	123354.72	76369.67
33	123495.77	76460.69	55	123373.57	76453.38	77	123371.11	76305.49
34	123488.76	76460.27	56	123371.83	76453.08	78	123329.63	76292.92
35	123451.64	76458.05	57	123370.1	76452.77	1	123343.31	76242.66
36	123451.59	76458.24	58	123368.37	76452.45			
37	123448.49	76457.57	59	123366.64	76452.11			

Сведения о характерных точках границы части (частей) земельного участка
Учетный номер части: 78:38:0022603:3170/4

1	123343.31	76242.66	10	123494.25	76298.14	19	123499.27	76345.42
2	123354.92	76247.55	11	123504.81	76300.92	20	123493.1	76344.24
3	123396.84	76263.23	12	123505.59	76301.03	21	123480.21	76339.38
4	123436.43	76276.01	13	123506.48	76301.03	22	123450.43	76326.03
5	123443.1	76277.68	14	123510.79	76300.62	23	123416.24	76314.33
6	123456.44	76282.35	15	123512.74	76311.23	24	123385.62	76304.01
7	123457.52	76282.76	16	123509.78	76319.66	25	123334.96	76283.78
8	123476.24	76289.8	17	123508.64	76332.79	26	123332.35	76282.93
9	123493.69	76297.92	18	123507.55	76345.42	1	123343.31	76242.66

Сведения о характерных точках границы части (частей) земельного участка
Учетный номер части: 78:38:0022603:3170/5

1	123343.31	76242.66	10	123494.25	76298.14	19	123499.27	76345.42
2	123354.92	76247.55	11	123504.81	76300.92	20	123493.1	76344.24
3	123396.84	76263.23	12	123505.59	76301.03	21	123480.21	76339.38
4	123436.43	76276.01	13	123506.48	76301.03	22	123450.43	76326.03
5	123443.1	76277.68	14	123510.79	76300.62	23	123416.24	76314.33
6	123456.44	76282.35	15	123512.74	76311.23	24	123385.62	76304.01
7	123457.52	76282.76	16	123509.78	76319.66	25	123334.96	76283.78
8	123476.24	76289.8	17	123508.64	76332.79	26	123332.35	76282.93
9	123493.69	76297.92	18	123507.55	76345.42	1	123343.31	76242.66