

Муниципальное унитарное предприятие "Бюро технической инвентаризации,  
учета недвижимости и приватизации жилья города Нижневартовска"  
наименование организации технической инвентаризации

Форма по ОКУД  
по ОКПО

Код

Область, республика, край Тюменская область, Ханты-Мансийский автономный  
округ - Югра

по ОКАТО

Район

по ОКАТО

Город (поселение)

Нижневартовск

по ОКАТО

Административный округ

по ОКАТО

Квартал

по ОКАТО

# ТЕХНИЧЕСКИЙ ПАСПОРТ

Дата обследования  
объекта учета

05.03.07

## Железнодорожный путь №14 (от СП №717 до упора)

наименование здания, сооружения и др. объект учета

Район  
Город  
Район застройки  
Микрорайон  
Улица  
№ дома  
Корпус

Нижневартовск  
Западный промышленный узел  
Панель 16  
Кузоваткина  
296

Инвентарный номер	71:135:000:000137860
Реестровый номер	050307:000:000137860
Кадастровый номер	86:11:030070:0020:71:135:000:000137860

Наименование правообладателя	
Руководитель (Ф.И.О.)	Подпись

М.П.

Наименование организации технической инвентаризации	
Муниципальное унитарное предприятие "Бюро технической инвентаризации, учета недвижимости и приватизации жилья города Нижневартовска"	
Руководитель (Ф.И.О.)	Подпись
Терновская Т.Ф.	

М.П.

Муниципальное унитарное предприятие "Бюро технической инвентаризации,  
учета недвижимости и приватизации жилья города Нижневартовска"  
наименование организации технической инвентаризации

Форма по ОКУД  
по ОКПО

Код

Область, республика, край Тюменская область, Ханты-Мансийский автономный  
округ - Югра

по ОКATO

Район

по ОКATO

Город (поселение)

Нижневартовск

по ОКATO

Административный округ

по ОКATO

Квартал

по ОКATO

# ТЕХНИЧЕСКИЙ ПАСПОРТ

Дата обследования  
объекта учета

05.03.07

## Железнодорожный путь №14 (от СП №717 до упора)

наименование здания, сооружения и др. объект учета

Район

Город

Район застройки

Микрорайон

Улица

№ дома

Корпус

Нижневартовск

Западный промышленный узел

Панель 16


Кузоваткина

296

Инвентарный номер	71:135:000:000137860
Реестровый номер	050307:000:000137860
Кадастровый номер	86:11:030070:0020:71:135:000:000137860

Наименование правообладателя	
Руководитель (Ф.И.О.)	Подпись

М.П.

Наименование организации технической инвентаризации	
Муниципальное унитарное предприятие "Бюро технической инвентаризации, учета недвижимости и приватизации жилья города Нижневартовска"	
Руководитель (Ф.И.О.)	Подпись
Терновская Т.Ф.	



## Перечень документации на объект

№ п.п.	Наименование раздела	Форма	№№ ст
1	2	3	4
1	Состав объекта	2-СО	2
2	Сведения о правообладателях объекта	3-ПН	2
3	План (схема земельного участка)	4-ЗУ	3
4	Инвентарная карточка на ж/д путь №14	7-ПУ	4
5	Инвентарный план ж/д пути №14		5
6	Экспликация		6

## Общие сведения

1. Назначение и мощность: Движение подвижного состава
2. Градостроительная ситуация: Западный промышленный узел, панель 16, улица Кузоваткина 296
3. Площадь в пределах ограждаемой территории:
4. Площадь используемой приграничной территории:
5. Наличие объектов незавершенного строительства:
6. Наличие на территории объектов, не участвующих в производственном процессе:
7. Описание объектов инженерной, транспортной инфраструктуры и внешнего благоустройства учетных участков или комплекса:  
Железнодорожный путь №14 начинается у остряка стрелочного перевода СП №717 до упора. Путь построен из рельсов типа Р-50. Стрелочный перевод СП №717 рельсы типа Р-50, марка крестовины 1/9. Длина стрелочного перевода 31,6 м.п. Балластный слой выполнен из щебня толщиной 15-20 см.

Наименование  
сооружения

Железнодорожный  
путь №14 (от СП  
до упора)

по объекту:  
СП №717 до упора

Дата обследования

1

05.03.07

## Состав объекта.

ма	№№ ст	Наименование зданий, сооружений и сетей	Назначение	Год ввода в эксплуатацию	Параметр		Площадь застройки (кв.м.)	Инвентаризационная		Инвентарный номер бух. учета	Балансовая стоимость (руб.) на
					единица измерения	количество		восстановительная стоимость (руб.)	действительная стоимость (руб.)		
	4	2	3	4	5	6	7	8	9	10	11
О	2	Железнодорожный путь №14 (от СП №717 до упора)	Движение подвижного состава	1989	п.м	381,60		0,00	0,00	12027	1549515,00
Н	2	по объекту: Железнодорожный путь №14				п.м	381,60	0,00	0,00		1549515,00
у	3	СП №717 до упора)									
у	4										
	5										
	6										

## Отметки об обследовании.

Дата обследования	Ф.И.О. Подпись исполнителя	Ф.И.О. Подпись проверяющего	Подпись начальника (печать)
1	2	3	4
05.03.07	Кассир К.Ф.	Кокашинская Л.В.	

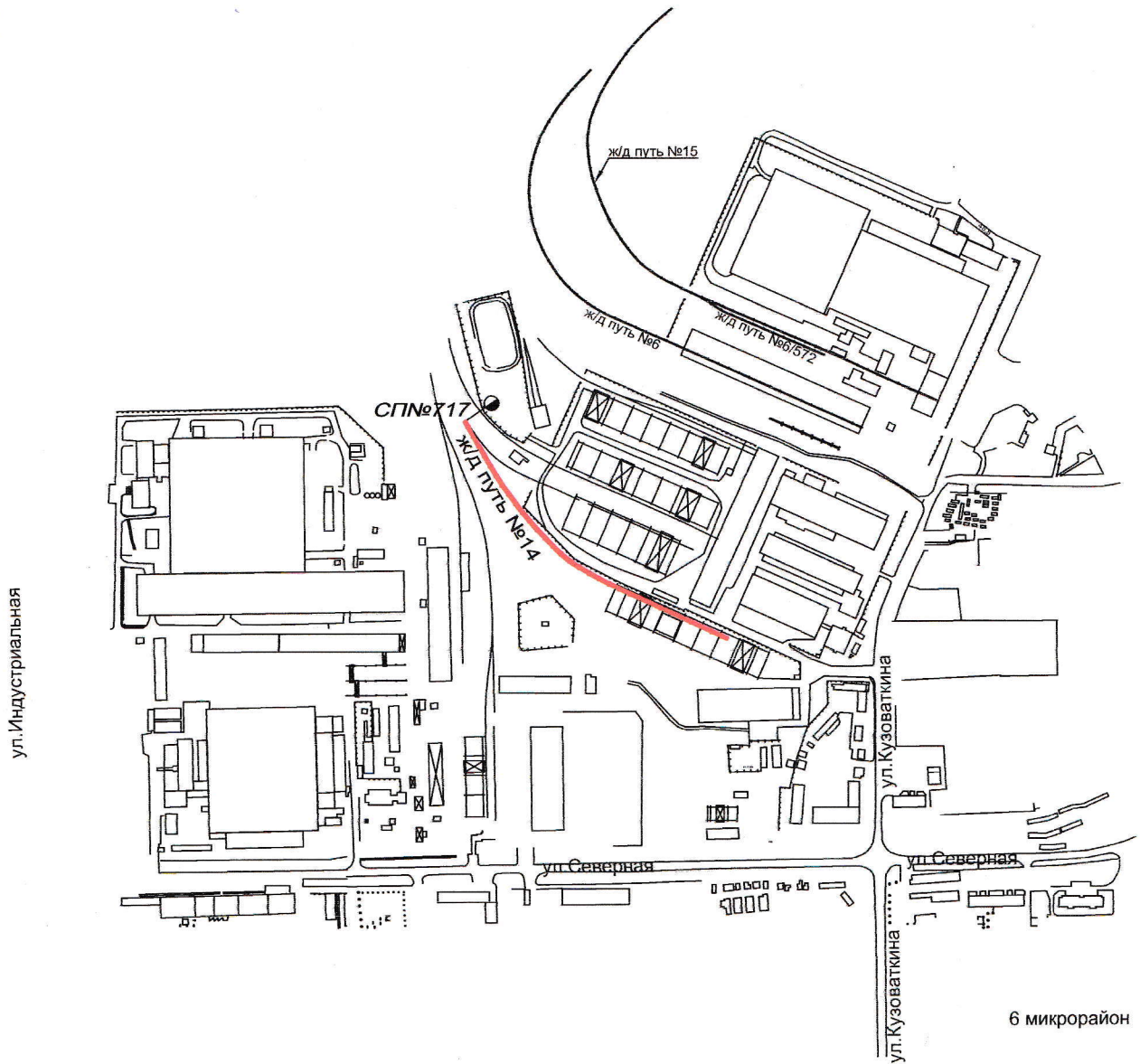




ткина 296

ра. Путь  
рестовины  
15-20 см.

Дата обследования	Ф.И.О. Подпись исполнителя	Ф.И.О. Подпись проверяющего	Подпись начальника (печать)

# План (схема) земельного участка



Дата обследования	Ф.И.О. Подпись исполнителя	Ф.И.О. Подпись проверяющего	Подпись начальника (печать)
05.03.07	Кассир К.Ф. 	Кокашинская Л.В. 	

# Экспликация площади земельного участка (кв.м)

Площадь участка								
по документам	фактическая	по фактическому пользованию						
		застроенная		незастроенная				
		здания (строения)	сооружения	грунт	зеленые насаждения	дороги, проезды		
1	2	3	4	5	6	7	8	9



Дата обследования	Ф.И.О. Подпись исполнителя	Ф.И.О. Подпись проверяющего	Подпись начальника (печать)
05.03.07	Кассир К.Ф.	Кокашинская Л.В.	

## Инвентарная карточка на проезды, пути и др. искусственные сооружения

Железнодорожный путь №14 (от СП №717 до упора)

## I. Общие сведения

№№ на плане (лите- ра)	Наименование	Год ввода в эксплу- атацию	Протя- женность или габариты	Основной материал	Площадь покрытия (кв.м.)	Объем (куб.м)	Балансовая стоимость (руб.) на 01.01.07	Инвен- тарный номер бух. учета
1	2	3	4	5	6	7	8	9
I	Железнодорожный путь №14 (от остряка стрелочного перевода СП №717 до упора)	1989	381,6	Стальные рельсы типа Р-50. Шпалы деревянные. Стрелочный перевод №717 рельсы типа Р- 50, марка 1/9			1 549 515,00	12027

## Инвентарная карточка на проезды, пути и др. искусственные сооружения

## Железнодорожный путь №14 (от СП №717 до упора)

## I. Общие сведения



№№ на плане (лите- ра)	Наименование	Год ввода в эксплу- атацию	Протя- женность или габариты	Основной материал	Площадь покрытия (кв.м.)	Объем (куб.м)	Балансовая стоимость (руб.) на 01.01.07	Инвен- тарный номер бух. учета
1	2	3	4	5	6	7	8	9
I	Железнодорожный путь №14 (от остряка стрелочного перевода СП №717 до упора)	1989	381,6	Стальные рельсы типа Р-50. Шпалы деревянные. Стрелочный перевод №717 рельсы типа Р- 50, марка 1/9			1 549 515,00	12027

## II. Определение инвентаризационной стоимости объектов.

### Перечень документов, приложенных к карточке.

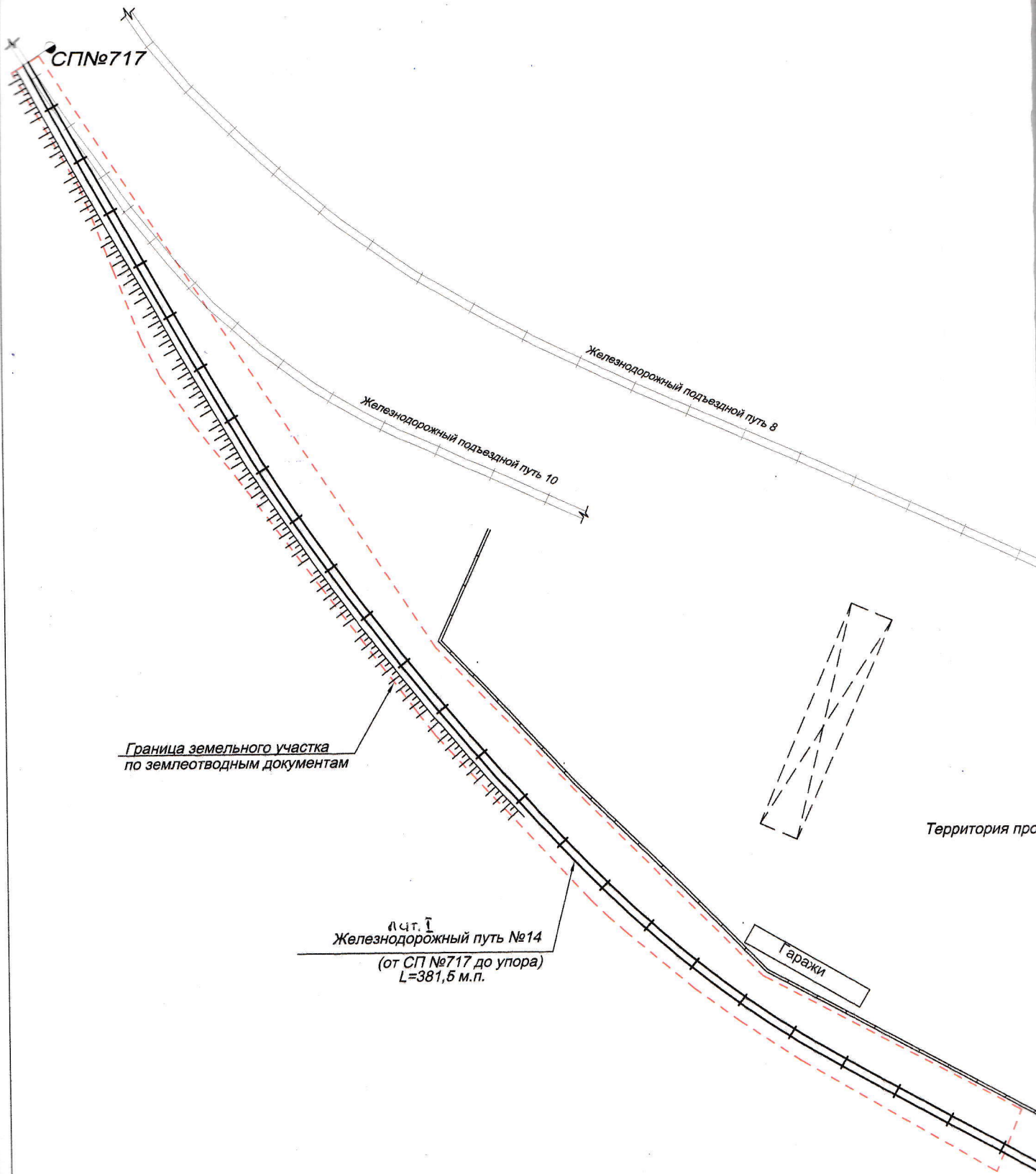
№№ п.п.	Наименование	Дата составления	Масштаб	Количество листов	Примечание
1	2	3	4	5	6
1	Инвентарный план	05.03.07	1:1000	1	

### Отметки об обследовании.

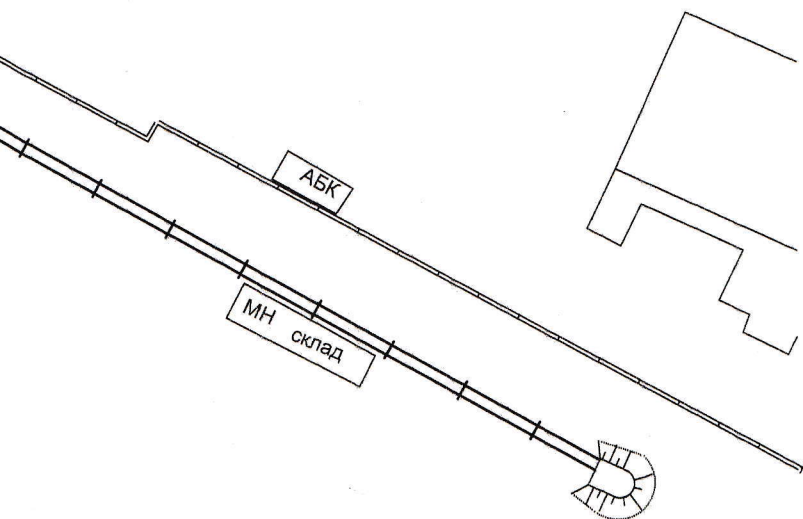
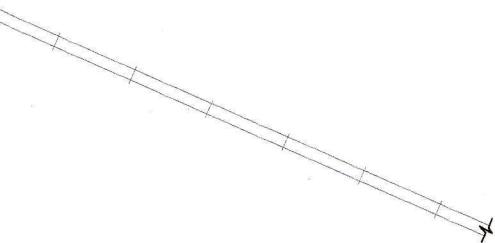
Дата обследования	Ф.И.О. Подпись исполнителя	Ф.И.О. Подпись проверяющего	Подпись начальника (печать)
05.03.07	Кассир К.Ф. 	Кокашинская Л.В. 	



не  
б)

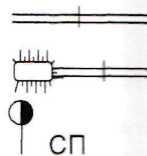


производственной базы



# УСЛОВНЫЕ ОБОЗНАЧЕНИЯ

Железная дорога  
Конец рельсового пути с упором  
Стрелочный перевод



РФ	МУП "Бюро технической инвентаризации учета недвижимости и приватизации жилищного фонда города Нижневартовска"	
Лист №1	Инвентарный план железнодорожного пути №14. Адрес: Нижневартовск, ЗПУ. Панель 16. ул.Кузоваткина № 296	
Дата	Исполнитель	Фамилия, имя, отчество
05.03.2007	Инженер	Кассир К.Ф.
24.03.07	Нач. производства	Кокашинская Л.В.

# Экспликация

## Железнодорожный путь №14

Литера, номер	Наименование	Формула	Количество	Измери тель
------------------	--------------	---------	------------	----------------

### Железнодорожный путь №14

I	Железнодорожн ый путь №14 (от остряка стрелочного перевода СП №717 до упора)			
1	Длина	350,0+31,6	381,6	п.м

Итого Железнодорожный путь №14 (от остряка стрелочного перевода СП №717 до упора): 381,6

Прошнуровано и пронумеровано	
Север	листо в
"05" 03	2007г.

