

Выписка из Единого государственного реестра недвижимости об основных характеристиках и зарегистрированных правах на объект недвижимости

Сведения об основных характеристиках объекта недвижимости

В Единый государственный реестр недвижимости внесены следующие сведения:

Раздел 1 Лист 1

Земельный участок			
вид объекта недвижимости			
Лист № 1 раздела 1	Всего листов раздела 1: 1	Всего разделов: 3	Всего листов выписки: 4
03.12.2025г.			
Кадастровый номер:	16:20:080301:1008		
Номер кадастрового квартала:	16:20:080301		
Дата присвоения кадастрового номера:	03.12.2025		
Ранее присвоенный государственный учетный номер:	данные отсутствуют		
Местоположение:	Российская Федерация, Республика Татарстан, Зеленодольский муниципальный район, Осиновское сельское поселение, п Новониколаевский		
Площадь, м2:	1717 +/- 15		
Кадастровая стоимость, руб:	не определена		
Кадастровые номера расположенных в пределах земельного участка объектов недвижимости:	16:20:080301:998		
Категория земель:	Земли населенных пунктов		
Виды разрешенного использования:	Индивидуальное жилищное строительство		
Статус записи об объекте недвижимости:	Сведения об объекте недвижимости имеют статус "актуальные"		
Особые отметки:	данные отсутствуют		
Получатель выписки:	Почикаенко Максим Федорович (представитель правообладателя), Правообладатель: от имени заявителя Гильфанова Линара Фидаилевича		

полное наименование должности		инициалы, фамилия
-------------------------------	---	-------------------

ДОКУМЕНТ ПОДПИСАН

ЭЛЕКТРОННОЙ ПОДПИСЬЮ

Сертификат: 0091AAF5A599507BC7E6D39D2DFA052F9A

Владелец: ФЕДЕРАЛЬНАЯ СЛУЖБА ГОСУДАРСТВЕННОЙ

РЕГИСТРАЦИИ, КАДАСТРА И КАРТОГРАФИИ

Действителен: с 16.09.2025 по 10.12.2026

Выписка из Единого государственного реестра недвижимости об основных характеристиках и зарегистрированных правах на объект недвижимости
Сведения о зарегистрированных правах


Земельный участок			
вид объекта недвижимости			
Лист № 1 раздела 2	Всего листов раздела 2: 2	Всего разделов: 3	Всего листов выписки: 4
03.12.2025г.			
Кадастровый номер:		16:20:080301:1008	

1	Правообладатель (правообладатели):	1.1	Гильфанов Линар Фидаилевич, 07.10.1993, п. Урняк Зеленодольский район Республика Татарстан, Российская Федерация, СНИЛС 150-245-733 30 Паспорт гражданина Российской Федерации серия 9221 №924619, выдан 13.03.2021, МВД по Республике Марий Эл Респ Татарстан, г. Казань, ул. Рахимова, 31-16
	Сведения о возможности предоставления третьим лицам персональных данных физического лица:	1.1.1	данные отсутствуют
2	Вид, номер, дата и время государственной регистрации права:	2.1	Собственность 16:20:080301:1008-16/127/2025-1 03.12.2025 11:16:04
3	Документы-основания	3.1	Договор купли-продажи земельного участка, № Зем-2-046, выдан 16.09.2025
4	Ограничение прав и обременение объекта недвижимости:	не зарегистрировано	
5	Заявленные в судебном порядке права требования:	данные отсутствуют	
6	Сведения о возражении в отношении зарегистрированного права:	данные отсутствуют	
7	Сведения о возможности предоставления третьим лицам персональных данных физического лица	данные отсутствуют	
8	Сведения о наличии решения об изъятии объекта недвижимости для государственных и муниципальных нужд:	данные отсутствуют	
9	Сведения о невозможности государственной регистрации без личного участия правообладателя или его законного представителя:	данные отсутствуют	
10	Правопритязания и сведения о наличии поступивших, но не рассмотренных заявлений о проведении государственной регистрации права (перехода, прекращения права), ограничения права или обременения объекта недвижимости, сделки в отношении объекта недвижимости:	отсутствуют	

полное наименование должности	 ДОКУМЕНТ ПОДПИСАН ЭЛЕКТРОННОЙ ПОДПИСЬЮ	инициалы, фамилия
-------------------------------	--	-------------------

Сертификат: 0091AAF5A599507BC7E6D39D2DFA052F9A
 Владелец: ФЕДЕРАЛЬНАЯ СЛУЖБА ГОСУДАРСТВЕННОЙ
 РЕГИСТРАЦИИ, КАДАСТРА И КАРТОГРАФИИ
 Действителен: с 16.09.2025 по 10.12.2026

Земельный участок			
вид объекта недвижимости			
Лист № 2 раздела 2	Всего листов раздела 2: 2	Всего разделов: 3	Всего листов выписки: 4
03.12.2025г.			
Кадастровый номер:		16:20:080301:1008	
11	Сведения о невозможности государственной регистрации перехода, прекращения, ограничения права на земельный участок из земель сельскохозяйственного назначения:	данные отсутствуют	

полное наименование должности		инициалы, фамилия
	ДОКУМЕНТ ПОДПИСАН ЭЛЕКТРОННОЙ ПОДПИСЬЮ <small>Сертификат: 0091AAF5A599507BC7E6D39D2DFA052F9A Владелец: ФЕДЕРАЛЬНАЯ СЛУЖБА ГОСУДАРСТВЕННОЙ РЕГИСТРАЦИИ, КАДАСТРА И КАРТОГРАФИИ Действителен: с 16.09.2025 по 10.12.2026</small>	

Выписка из Единого государственного реестра недвижимости об основных характеристиках и зарегистрированных правах на объект недвижимости

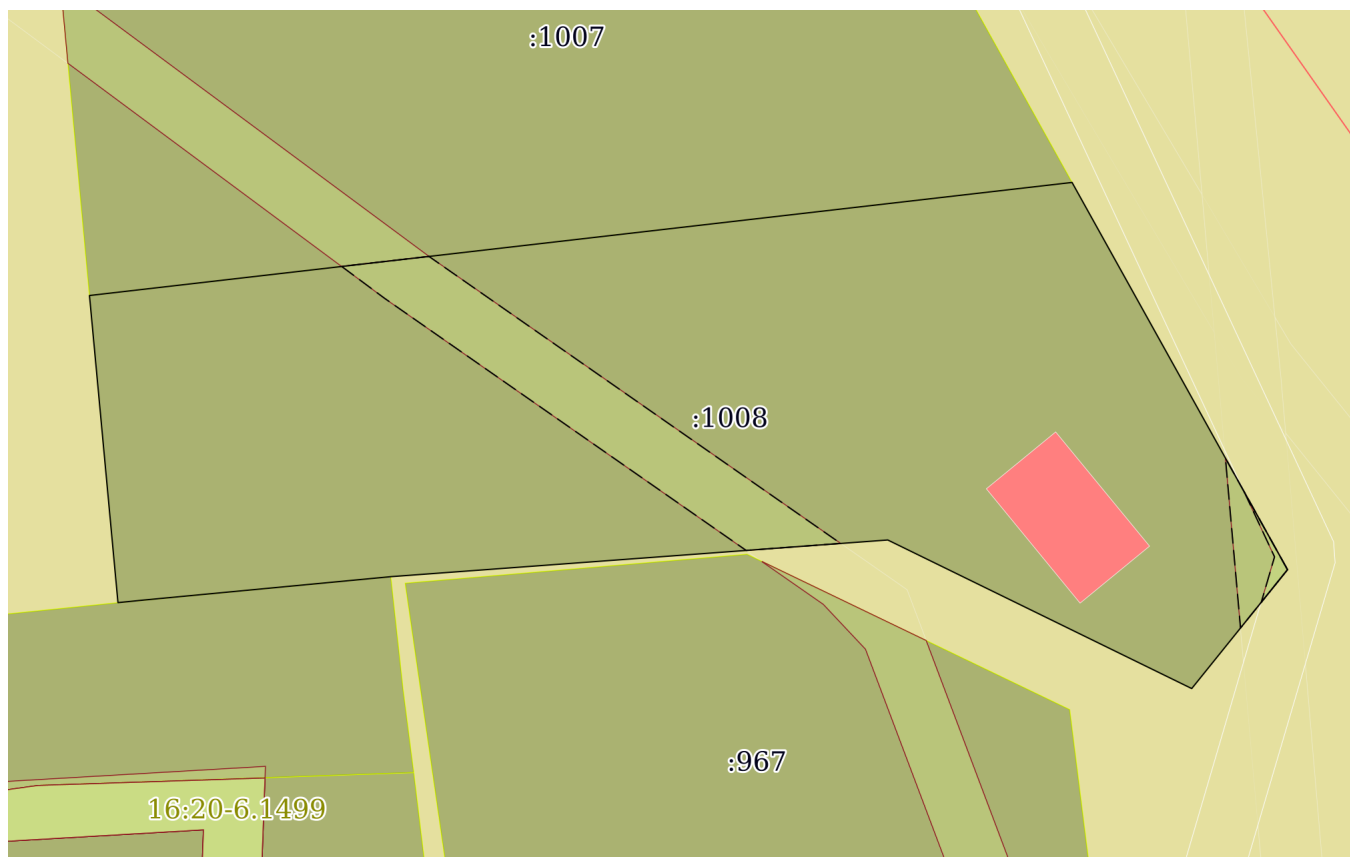
Описание местоположения земельного участка

Земельный участок			
вид объекта недвижимости			

Лист № 1 раздела 3	Всего листов раздела 3: 1	Всего разделов: 3	Всего листов выписки: 4
--------------------	---------------------------	-------------------	-------------------------


03.12.2025г.	
Кадастровый номер:	16:20:080301:1008

План (чертеж, схема) земельного участка



Масштаб 1:500	Условные обозначения:
---------------	-----------------------

полное наименование должности	ДОКУМЕНТ ПОДПИСАН ЭЛЕКТРОННОЙ ПОДПИСЬЮ	инициалы, фамилия
-------------------------------	---	-------------------



Сертификат: 0091AAF5A599507BC7E6D39D2DFA052F9A
 Владелец: ФЕДЕРАЛЬНАЯ СЛУЖБА ГОСУДАРСТВЕННОЙ
 РЕГИСТРАЦИИ, КАДАСТРА И КАРТОГРАФИИ
 Действителен: с 16.09.2025 по 10.12.2026