

Филиал публично-правовой компании "Роскадастр" по Московской области

полное наименование органа регистрации прав

Выписка из Единого государственного реестра недвижимости об объекте недвижимости

Сведения о характеристиках объекта недвижимости

На основании запроса от 25.02.2026, поступившего на рассмотрение 26.02.2026, сообщаем, что согласно записям Единого государственного реестра недвижимости:


Раздел 1 Лист 1

Земельный участок			
вид объекта недвижимости			

Лист № 1 раздела 1	Всего листов раздела 1: 4	Всего разделов: 8	Всего листов выписки: 20
--------------------	---------------------------	-------------------	--------------------------

26.02.2026г. № КУВИ-001/2026-26088509	
Кадастровый номер:	50:27:0020806:2009
Номер кадастрового квартала:	50:27:0020806
Дата присвоения кадастрового номера:	05.06.2019

Ранее присвоенный государственный учетный номер:	данные отсутствуют
Местоположение:	Московская область, р-н Подольский, с/о Стрелковский, с Покров
Площадь:	134298 +/- 641
Кадастровая стоимость, руб.:	382980292.56
Кадастровые номера расположенных в пределах земельного участка объектов недвижимости:	данные отсутствуют
Кадастровые номера объектов недвижимости, из которых образован объект недвижимости:	50:27:0020806:1500
Кадастровые номера образованных объектов недвижимости:	данные отсутствуют
Категория земель:	Земли промышленности, энергетики, транспорта, связи, радиовещания, телевидения, информатики, земли для обеспечения космической деятельности, земли обороны, безопасности и земли иного специального назначения

<div><div></div><div>ДОКУМЕНТ ПОДПИСАН ЭЛЕКТРОННОЙ ПОДПИСЬЮ</div></div>			
Сертификат: 83997148184797998005552191040001978443			
Владелец: ПУБЛИЧНО-ПРАВОВАЯ КОМПАНИЯ			
РОСКАДАСТР			
Действителен: с 24.12.2025 по 19.03.2027			
полное наименование должности		инициалы, фамилия	

Земельный участок			
вид объекта недвижимости			
Лист № 2 раздела 1	Всего листов раздела 1: 4	Всего разделов: 8	Всего листов выписки: 20
26.02.2026г. № КУВИ-001/2026-26088509			
Кадастровый номер:		50:27:0020806:2009	
Виды разрешенного использования:		предоставление коммунальных услуг (3.1.1); административные здания организаций, обеспечивающих предоставление коммунальных услуг (3.1.2); общежития (3.2.4); общественное управление (3.8); государственное управление (3.8.1); представительская деятельность (3.8.2); проведение научных исследований (3.9.2); проведение научных испытаний (3.9.3); служебные гаражи (4.9); объекты дорожного сервиса (4.9.1); обеспечение дорожного отдыха (4.9.1.2); ремонт автомобилей (4.9.1.4) ; стоянка транспортных средств (4.9.2); производственная деятельность (6.0); недропользования (6.1); тяжелая промышленность (6.2); автомобилестроительная промышленность (6.2.1); легкая промышленность (6.3); фармацевтическая промышленность (6.3.1); фарфоро-фаянсовая промышленность (6.3.2); электронная промышленность (6.3.3); ювелирная промышленность (6.3.4); пищевая промышленность (6.4); нефтехимическая промышленность (6.5); строительная промышленность (6.6); связь (6.8); склад (6.9); складские площадки (6.9.1); обеспечение космической деятельности (6.10); целлюлозно-бумажная промышленность (6.11); научно-производственная деятельность (6.12); обслуживание железнодорожных перевозок (7.1.2); обслуживание перевозок пассажиров (7.2.2); стоянки транспорта общего пользования (7.2.3); обеспечение внутреннего правопорядка (8.3); улично-дорожная сеть (12.0.1); благоустройство территории (12.0.2).	
Сведения о кадастровом инженерере:		Кривицкая Наталья Александровна, СНИЛС 000-000-000 00, дата завершения кадастровых работ: 29.05.2019	
Сведения о лесах, водных объектах и об иных природных объектах, расположенных в пределах земельного участка:		данные отсутствуют	
Сведения о том, что земельный участок полностью расположен в границах зоны с особыми условиями использования территории, территории объекта культурного наследия, публичного сервитута:		данные отсутствуют	
Сведения о том, что земельный участок расположен в границах особой экономической зоны, территории опережающего развития, зоны территориального развития в Российской Федерации, игровой зоны:		данные отсутствуют	
Сведения о том, что земельный участок расположен в границах особо охраняемой природной территории, Байкальской природной территории и ее экологических зон, лесопарковом зеленом поясе, охотничьего угодья, лесничества:		данные отсутствуют	
Сведения о расположении земельного участка и (или) расположенного на нем объекта недвижимости в границах территории, в отношении которой принято решение о резервировании земель для государственных или муниципальных нужд:		данные отсутствуют	



ДОКУМЕНТ ПОДПИСАН
ЭЛЕКТРОННОЙ ПОДПИСЬЮ

Сертификат: 83997148184797998005552191040001978443
Владелец: ПУБЛИЧНО-ПРАВОВАЯ КОМПАНИЯ
РОСКАДАСТР
Действителен: с 24.12.2025 по 19.03.2027

полное наименование должности

инициалы, фамилия

Земельный участок			
вид объекта недвижимости			
Лист № 3 раздела 1	Всего листов раздела 1: 4	Всего разделов: 8	Всего листов выписки: 20
26.02.2026г. № КУВИ-001/2026-26088509			
Кадастровый номер:		50:27:0020806:2009	
Сведения о результатах проведения государственного земельного надзора:		данные отсутствуют	
Сведения о расположении земельного участка в границах территории, в отношении которой утвержден проект межевания территории:		данные отсутствуют	
Условный номер земельного участка:		данные отсутствуют	
Сведения о принятии акта и (или) заключения договора, предусматривающих предоставление в соответствии с земельным законодательством исполнительным органом государственным органом власти или органом местного самоуправления, находящегося в государственной или муниципальной собственности земельного участка для строительства наемного дома социального использования или наемного дома коммерческого использования:		данные отсутствуют	
Сведения о том, что земельный участок или земельные участки образованы на основании решения об изъятии земельного участка и (или) расположенного на нем объекта недвижимости для государственных или муниципальных нужд:		данные отсутствуют	
Сведения о том, что земельный участок образован из земель или земельного участка, государственная собственность на которые не разграничена:		данные отсутствуют	
Сведения о наличии земельного спора о местоположении границ земельных участков:		данные отсутствуют	
Статус записи об объекте недвижимости:		Сведения об объекте недвижимости имеют статус "актуальные"	
Особые отметки:		Для данного земельного участка обеспечен доступ посредством земельного участка (земельных участков) с кадастровым номером (кадастровыми номерами): 50:27:0020806:2010. Сведения об ограничениях права на объект недвижимости, обременениях данного объекта, не зарегистрированных в реестре прав, ограничений прав и обременений недвижимого имущества: вид ограничения (обременения): ограничения прав на земельный участок, предусмотренные статьей 56 Земельного кодекса Российской Федерации; срок действия: с 30.05.2019; реквизиты документа-основания: договор на проведение работ по межеванию земельных участков от 24.02.2014 № б/н выдан: ООО "СтройТрест". вид ограничения (обременения): ограничения прав на земельный участок, предусмотренные статьей 56 Земельного кодекса Российской Федерации; срок действия: с 30.05.2019; реквизиты документа-основания: свидетельство о государственной регистрации права	




ДОКУМЕНТ ПОДПИСАН
ЭЛЕКТРОННОЙ ПОДПИСЬЮ

Сертификат: 83997148184797998005552191040001978443
Владелец: ПУБЛИЧНО-ПРАВОВАЯ КОМПАНИЯ
РОСКАДАСТР
Действителен: с 24.12.2025 по 19.03.2027

полное наименование должности

инициалы, фамилия

Земельный участок			
вид объекта недвижимости			
Лист № 4 раздела 1	Всего листов раздела 1: 4	Всего разделов: 8	Всего листов выписки: 20
26.02.2026г. № КУВИ-001/2026-26088509			
Кадастровый номер:		50:27:0020806:2009	
		от 29.04.2002 № 50-АГ№ 706815 выдан: Московская областная регистрационная палата. вид ограничения (обременения): ограничения прав на земельный участок, предусмотренные статьей 56 Земельного кодекса Российской Федерации; срок действия: с 06.12.2023; реквизиты документа-основания: об установлении публичного сервитута в интересах публичного акционерного общества «Россети Московский регион» на землях и частях земельных участков, расположенных на территории городского округа Подольск, городского округа Домодедово Московской области в целях размещения существующего объекта электросетевого хозяйства ЛЭП 110кВ «Пахра - Подольск-2» цепь с отпайкой на ПС № 173 «Новоцементная от 31.03.2022 № 15ВР-535 выдан: Министерство имущественных отношений Московской области. вид ограничения (обременения): ограничения прав на земельный участок, предусмотренные статьей 56 Земельного кодекса Российской Федерации; срок действия: с 09.01.2024; реквизиты документа-основания: о порядке установления охранных зон объектов электросетевого хозяйства и особых условий использования земельных участков, расположенных в границах таких зон от 24.02.2009 № 160 выдан: Правительство Российской Федерации.	
Получатель выписки:		Государственная корпорация "Агентство по страхованию вкладов"	

полное наименование должности	 <p>ДОКУМЕНТ ПОДПИСАН ЭЛЕКТРОННОЙ ПОДПИСЬЮ</p> <p>Сертификат: 83997148184797998005552191040001978443</p> <p>Владелец: ПУБЛИЧНО-ПРАВОВАЯ КОМПАНИЯ РОСКАДАСТР</p> <p>Действителен: с 24.12.2025 по 19.03.2027</p>	инициалы, фамилия

Выписка из Единого государственного реестра недвижимости об объекте недвижимости
Сведения о зарегистрированных правах

Земельный участок			
вид объекта недвижимости			
Лист № 1 раздела 2		Всего листов раздела 2: 2	Всего разделов: 8
Всего листов выписки: 20			
26.02.2026г. № КУВИ-001/2026-26088509			
Кадастровый номер:		50:27:0020806:2009	
1	Правообладатель (правообладатели):	1.1	Общество с ограниченной ответственностью Коммерческий Банк "ПЛАТИНА", ИНН: 7705012216, ОГРН: 1027739881091
	Сведения о возможности предоставления третьим лицам персональных данных физического лица:	1.1.1	данные отсутствуют
2	Вид, номер, дата и время государственной регистрации права:	2.1	Собственность 50:27:0020806:2009-50/027/2019-12 31.10.2019 12:01:44
3	Сведения об осуществлении государственной регистрации сделки, права без необходимого в силу закона согласия третьего лица, органа:	3.1	данные отсутствуют
4	Ограничение прав и обременение объекта недвижимости:	не зарегистрировано	
5	Договоры участия в долевом строительстве:	не зарегистрировано	
6	Заявленные в судебном порядке права требования:	данные отсутствуют	
7	Сведения о возможности предоставления третьим лицам персональных данных физического лица	данные отсутствуют	
8	Сведения о возражении в отношении зарегистрированного права:	данные отсутствуют	
9	Сведения о наличии решения об изъятии объекта недвижимости для государственных и муниципальных нужд:	данные отсутствуют	
10	Сведения о невозможности государственной регистрации без личного участия правообладателя или его законного представителя:	данные отсутствуют	
11	Правопритязания и сведения о наличии поступивших, но не рассмотренных заявлений о проведении государственной регистрации права (перехода, прекращения права), ограничения права или обременения объекта недвижимости, сделки в отношении объекта недвижимости:	отсутствуют	

полное наименование должности	<div><div></div><div>ДОКУМЕНТ ПОДПИСАН ЭЛЕКТРОННОЙ ПОДПИСЬЮ</div><div>Сертификат: 83997148184797998005552191040001978443</div><div>Владелец: ПУБЛИЧНО-ПРАВОВАЯ КОМПАНИЯ РОСКАДАСТР</div><div>Действителен: с 24.12.2025 по 19.03.2027</div></div>	инициалы, фамилия

Земельный участок			
вид объекта недвижимости			
Лист № 2 раздела 2	Всего листов раздела 2: 2	Всего разделов: 8	Всего листов выписки: 20
26.02.2026г. № КУВИ-001/2026-26088509			
Кадастровый номер:		50:27:0020806:2009	
11	Сведения о невозможности государственной регистрации перехода, прекращения, ограничения права на земельный участок из земель сельскохозяйственного назначения:	данные отсутствуют	

полное наименование должности	 <p>ДОКУМЕНТ ПОДПИСАН ЭЛЕКТРОННОЙ ПОДПИСЬЮ</p> <p>Сертификат: 83997148184797998005552191040001978443</p> <p>Владелец: ПУБЛИЧНО-ПРАВОВАЯ КОМПАНИЯ РОСКАДАСТР</p> <p>Действителен: с 24.12.2025 по 19.03.2027</p>		инициалы, фамилия

Выписка из Единого государственного реестра недвижимости об объекте недвижимости
Описание местоположения земельного участка

Земельный участок			
вид объекта недвижимости			
Лист № 1 раздела 3	Всего листов раздела 3: 1	Всего разделов: 8	Всего листов выписки: 20
26.02.2026г. № КУВИ-001/2026-26088509			
Кадастровый номер:		50:27:0020806:2009	

План (чертеж, схема) земельного участка



Масштаб 1:7000

Условные обозначения:



ДОКУМЕНТ ПОДПИСАН
ЭЛЕКТРОННОЙ ПОДПИСЬЮ

Сертификат: 83997148184797998005552191040001978443
Владелец: ПУБЛИЧНО-ПРАВОВАЯ КОМПАНИЯ
РОСКАДАСТР
Действителен: с 24.12.2025 по 19.03.2027

полное наименование должности	инициалы, фамилия
-------------------------------	-------------------

Выписка из Единого государственного реестра недвижимости об объекте недвижимости
Описание местоположения земельного участка

Земельный участок			
вид объекта недвижимости			
Лист № 1 раздела 3.1	Всего листов раздела 3.1: 1	Всего разделов: 8	Всего листов выписки: 20
26.02.2026г. № КУВИ-001/2026-26088509			
Кадастровый номер:		50:27:0020806:2009	

Описание местоположения границ земельного участка							
№ п/п	Номер точки		Дирекционный угол	Горизонтальное проложение, м	Описание закрепления на местности	Кадастровые номера смежных участков	Сведения об адресах правообладателей смежных земельных участков
	начальн ая	конечн ая					
1	2	3	4	5	6	7	8
1	1.1.1	1.1.2	73°57.3´	15.01	данные отсутствуют	50:27:0020806:893(1)	адрес отсутствует
2	1.1.2	1.1.3	178°42.8´	634.35	данные отсутствуют	50:27:0020806:2010	адрес отсутствует
3	1.1.3	1.1.4	323°7.5´	21.01	данные отсутствуют	50:27:0020806:828	данные отсутствуют
4	1.1.4	1.1.5	275°0.8´	79.88	данные отсутствуют	50:27:0020806:519(2)	данные отсутствуют
5	1.1.5	1.1.6	286°2.2´	121.27	данные отсутствуют	50:27:0020806:519(2)	данные отсутствуют
6	1.1.6	1.1.7	248°29.8´	49.52	данные отсутствуют	50:27:0020806:519(2)	данные отсутствуют
7	1.1.7	1.1.8	275°38.8´	56.81	данные отсутствуют	50:27:0020806:519(2)	данные отсутствуют
8	1.1.8	1.1.9	283°51.5´	24.93	данные отсутствуют	данные отсутствуют	данные отсутствуют
9	1.1.9	1.1.10	8°36.8´	69.51	данные отсутствуют	50:27:0020806:226	данные отсутствуют
10	1.1.10	1.1.11	7°33.7´	144.01	данные отсутствуют	50:27:0020806:226	данные отсутствуют
11	1.1.11	1.1.12	22°1.5´	53.28	данные отсутствуют	50:27:0020806:226	данные отсутствуют
12	1.1.12	1.1.13	29°53.8´	28.71	данные отсутствуют	50:27:0020806:226	данные отсутствуют
13	1.1.13	1.1.14	36°20.8´	41.36	данные отсутствуют	50:27:0020806:226	данные отсутствуют
14	1.1.14	1.1.1	40°2.3´	339.94	данные отсутствуют	данные отсутствуют	данные отсутствуют

полное наименование должности	<div><div>ДОКУМЕНТ ПОДПИСАН ЭЛЕКТРОННОЙ ПОДПИСЬЮ</div><div>Сертификат: 83997148184797998005552191040001978443</div><div>Владелец: ПУБЛИЧНО-ПРАВОВАЯ КОМПАНИЯ</div><div>РОСКАДАСТР</div><div>Действителен: с 24.12.2025 по 19.03.2027</div></div>	инициалы, фамилия

Выписка из Единого государственного реестра недвижимости об объекте недвижимости
Описание местоположения земельного участка

Земельный участок			
вид объекта недвижимости			
Лист № 1 раздела 3.2	Всего листов раздела 3.2: 1	Всего разделов: 8	Всего листов выписки: 20
26.02.2026г. № КУВИ-001/2026-26088509			
Кадастровый номер:		50:27:0020806:2009	

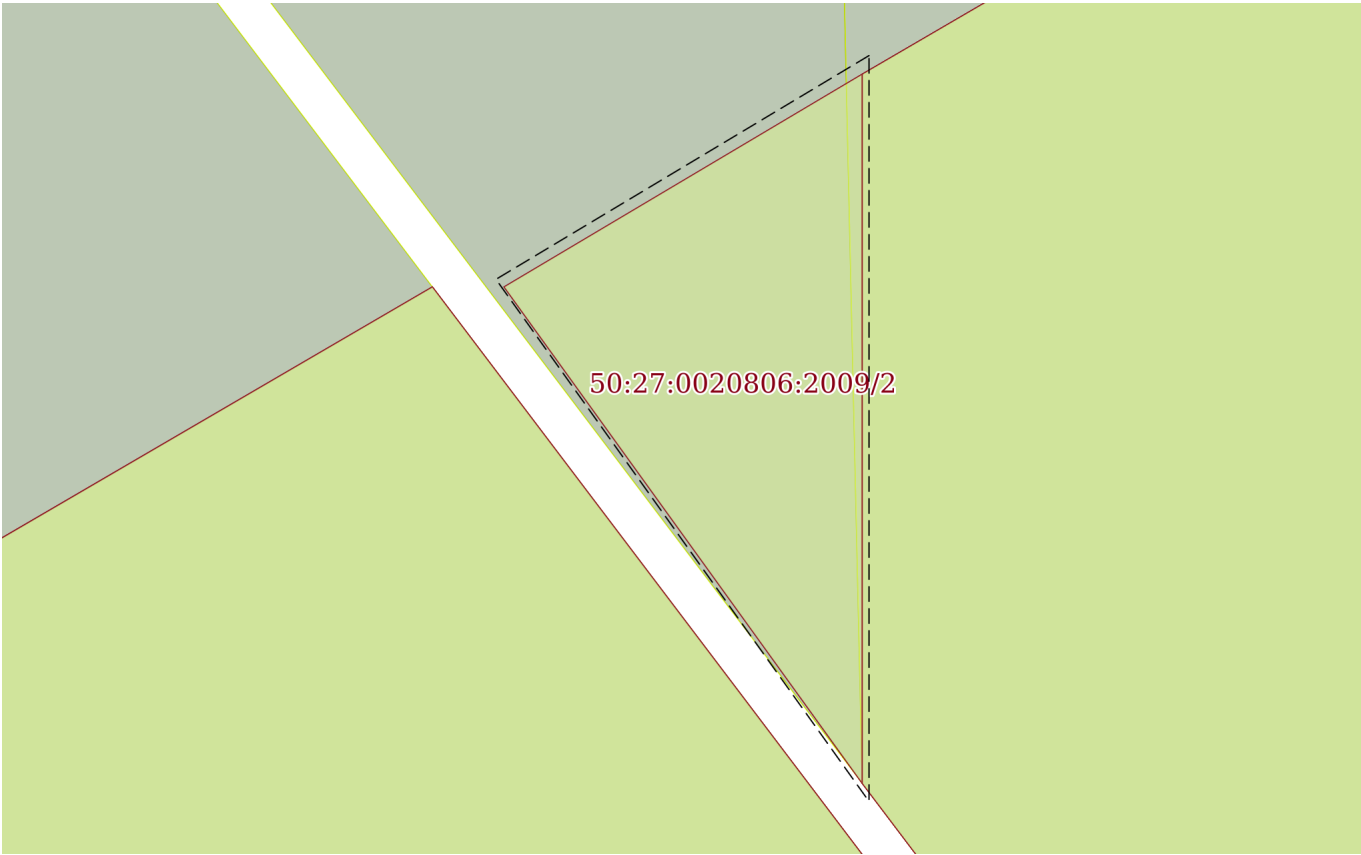
Сведения о характерных точках границы земельного участка				
Система координат МСК-50, зона 2				
Номер точки	Координаты, м		Описание закрепления на местности	Средняя квадратичная погрешность определения координат характерных точек границ земельного участка, м
	X	Y		
1	2	3	4	5
1	433388.5	2195464.53	Долговременный межевой знак	0.5
2	433392.65	2195478.96	Временный межевой знак	0.5
3	432758.46	2195493.21	Временный межевой знак	0.5
4	432775.27	2195480.6	Долговременный межевой знак	0.5
5	432782.25	2195401.03	Долговременный межевой знак	0.5
6	432815.75	2195284.48	Долговременный межевой знак	0.5
7	432797.6	2195238.41	Долговременный межевой знак	0.5
8	432803.19	2195181.88	Долговременный межевой знак	0.5
9	432809.16	2195157.68	Долговременный межевой знак	0.5
10	432877.89	2195168.09	Долговременный межевой знак	0.5
11	433020.65	2195187.04	Долговременный межевой знак	0.5
12	433070.04	2195207.02	Долговременный межевой знак	0.5
13	433094.93	2195221.33	Долговременный межевой знак	0.5
14	433128.24	2195245.84	Долговременный межевой знак	0.5
1	433388.5	2195464.53	Долговременный межевой знак	0.5

полное наименование должности	 <div>ДОКУМЕНТ ПОДПИСАН ЭЛЕКТРОННОЙ ПОДПИСЬЮ</div> <div>Сертификат: 83997148184797998005552191040001978443</div> <div>Владелец: ПУБЛИЧНО-ПРАВОВАЯ КОМПАНИЯ</div> <div>РОСКАДАСТР</div> <div>Действителен: с 24.12.2025 по 19.03.2027</div>	инициалы, фамилия

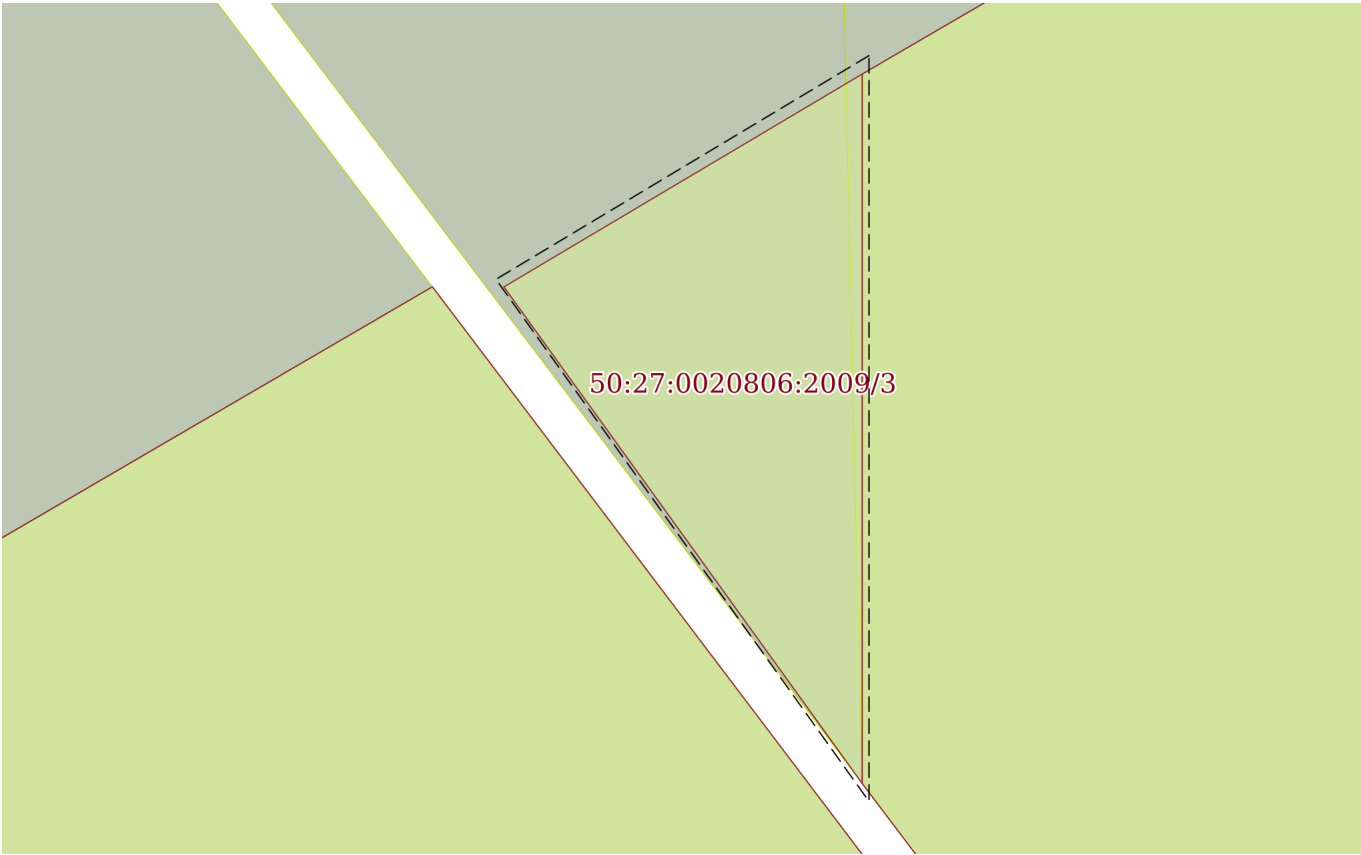
Выписка из Единого государственного реестра недвижимости об объекте недвижимости
Сведения о частях земельного участка

Земельный участок			
вид объекта недвижимости			
Лист № 1 раздела 4	Всего листов раздела 4: 3	Всего разделов: 8	Всего листов выписки: 20
26.02.2026г. № КУВИ-001/2026-26088509			
Кадастровый номер:		50:27:0020806:2009	
План (чертеж, схема) части земельного участка		Учетный номер части: 50:27:0020806:2009/1	
Масштаб 1:6000		Условные обозначения:	

полное наименование должности		ДОКУМЕНТ ПОДПИСАН	
		ЭЛЕКТРОННОЙ ПОДПИСЬЮ	
		Сертификат: 83997148184797998005552191040001978443	
		Владелец: ПУБЛИЧНО-ПРАВОВАЯ КОМПАНИЯ РОСКАДАСТР Действителен: с 24.12.2025 по 19.03.2027	
		инициалы, фамилия	

Земельный участок			
вид объекта недвижимости			
Лист № 2 раздела 4	Всего листов раздела 4: 3	Всего разделов: 8	Всего листов выписки: 20
26.02.2026г. № КУВИ-001/2026-26088509			
Кадастровый номер:		50:27:0020806:2009	
План (чертеж, схема) части земельного участка		Учетный номер части: 50:27:0020806:2009/2	
			
Масштаб 1:1	Условные обозначения:		

полное наименование должности		ДОКУМЕНТ ПОДПИСАН	
		ЭЛЕКТРОННОЙ ПОДПИСЬЮ	
		Сертификат: 83997148184797998005552191040001978443	
		Владелец: ПУБЛИЧНО-ПРАВОВАЯ КОМПАНИЯ РОСКАДАСТР Действителен: с 24.12.2025 по 19.03.2027	
		инициалы, фамилия	

Земельный участок			
вид объекта недвижимости			
Лист № 3 раздела 4	Всего листов раздела 4: 3	Всего разделов: 8	Всего листов выписки: 20
26.02.2026г. № КУВИ-001/2026-26088509			
Кадастровый номер:		50:27:0020806:2009	
План (чертеж, схема) части земельного участка		Учетный номер части: 50:27:0020806:2009/3	
			
Масштаб 1:1	Условные обозначения:		

полное наименование должности		ДОКУМЕНТ ПОДПИСАН	
		ЭЛЕКТРОННОЙ ПОДПИСЬЮ	
		Сертификат: 83997148184797998005552191040001978443	
		Владелец: ПУБЛИЧНО-ПРАВОВАЯ КОМПАНИЯ РОСКАДАСТР Действителен: с 24.12.2025 по 19.03.2027	
		инициалы, фамилия	

Выписка из Единого государственного реестра недвижимости об объекте недвижимости
Сведения о частях земельного участка

Земельный участок			
вид объекта недвижимости			
Лист № 1 раздела 4.1	Всего листов раздела 4.1: 5	Всего разделов: 8	Всего листов выписки: 20
26.02.2026г. № КУВИ-001/2026-26088509			
Кадастровый номер:		50:27:0020806:2009	

Учетный номер части	Площадь, м2	Содержание ограничения в использовании или ограничения права на объект недвижимости или обременения объекта недвижимости
1	2	3
50:27:0020806:2009/1	61289	<p>вид ограничения (обременения): ограничения прав на земельный участок, предусмотренные статьей 56 Земельного кодекса Российской Федерации; Срок действия: не установлен; реквизиты документа-основания: свидетельство о государственной регистрации права от 29.04.2002 № 50-АГ№ 706815 выдан: Московская областная регистрационная палата; Содержание ограничения (обременения): Ограничения установлены п. 8 и 8.1 статьи 26 ФЗ 257 «Об автомобильных дорогах и дорожной деятельности в РФ»: «8. Строительство, реконструкция в границах придорожных полос автомобильной дороги объектов капитального строительства, объектов, предназначенных для осуществления дорожной деятельности, объектов дорожного сервиса, установка рекламных конструкций, информационных щитов и указателей допускаются при наличии согласия в письменной форме владельца автомобильной дороги. Это согласие должно содержать технические требования и условия, подлежащие обязательному исполнению лицами, осуществляющими строительство, реконструкцию в границах придорожных полос</p> <p>автомобильной дороги таких объектов, установку рекламных конструкций, информационных щитов и указателей (далее в настоящей статье - технические требования и условия, подлежащие обязательному исполнению). 8.1. Лица, осуществляющие строительство, реконструкцию в границах придорожных полос автомобильных дорог объектов капитального строительства, объектов, предназначенных для осуществления дорожной деятельности, объектов дорожного сервиса, установку рекламных конструкций, информационных щитов и указателей без разрешения на строительство (в случае, если для строительства или реконструкции указанных объектов требуется выдача разрешения на строительство), без предусмотренного частью 8 настоящей статьи согласия или с нарушением технических требований и условий, подлежащих обязательному исполнению, по требованию органа, уполномоченного на осуществление государственного строительного надзора, и (или) владельцев автомобильных дорог обязаны прекратить осуществление строительства, реконструкции объектов капитального строительства, установку рекламных конструкций, информационных щитов и указателей, осуществить снос незаконно возведенных объектов и сооружений и привести автомобильные дороги в первоначальное состояние. В случае отказа от исполнения таких требований владельцы автомобильных дорог выполняют работы по ликвидации возведенных объектов или сооружений с последующей компенсацией затрат на выполнение этих работ за счет лиц, виновных в незаконном возведении указанных объектов, сооружений, в соответствии с законодательством Российской Федерации. Порядок осуществления владельцем автомобильной</p>

полное наименование должности	 ДОКУМЕНТ ПОДПИСАН ЭЛЕКТРОННОЙ ПОДПИСЬЮ Сертификат: 83997148184797998005552191040001978443 Владелец: ПУБЛИЧНО-ПРАВОВАЯ КОМПАНИЯ РОСКАДАСТР Действителен: с 24.12.2025 по 19.03.2027	инициалы, фамилия

Земельный участок			
вид объекта недвижимости			
Лист № 2 раздела 4.1	Всего листов раздела 4.1: 5	Всего разделов: 8	Всего листов выписки: 20
26.02.2026г. № КУВИ-001/2026-26088509			
Кадастровый номер:		50:27:0020806:2009	
		дороги мониторинга соблюдения технических требований и условий, подлежащих обязательному исполнению, устанавливается федеральным органом исполнительной власти, осуществляющим функции по выработке государственной политики и нормативно-правовому регулированию в сфере дорожного хозяйства», а также Приказом Министерства Транспорта РФ № 4 от 13.01.2010 г. «Об установлении и использовании придорожных полос автомобильных дорог федерального значения».; Реестровый номер границы: 50.00.2.554	
50:27:0020806:2009/2	0	вид ограничения (обременения): ограничения прав на земельный участок, предусмотренные статьей 56 Земельного кодекса Российской Федерации; Срок действия: не установлен; реквизиты документа-основания: об установлении публичного сервитута в интересах публичного акционерного общества «Россети Московский регион» на землях и частях земельных участков, расположенных на территории городского округа Подольск, городского округа Домодедово Московской области в целях размещения существующего объекта электросетевого хозяйства ЛЭП 110кВ «Пахра - Подольск-2» цепь с отпайкой на ПС № 173 «Новоцементная от 31.03.2022 № 15BP-535 выдан: Министерство имущественных отношений Московской области; Содержание ограничения (обременения): Публичный сервитут в целях размещения существующего объекта электросетевого хозяйства ЛЭП 110 кВ «Пахра - Подольск-2» цепь с отпайкой на ПС № 173 «Новоцементная». Срок публичного сервитута: в соответствии с п.8 ст.39.43 ЗК РФ публичный сервитут считается установленным со дня внесения сведений о нем в Единый государственный реестр недвижимости, согласно Распоряжению Министерства имущественных отношений Московской области от 31.03.2022 № 15BP-535, срок публичного сервитута составляет 49 лет. Обладатель публичного сервитута: Публичное акционерное общество «Россети Московский регион», ИНН 5036065113, ОГРН 1057746555811. Почтовый адрес Публичного акционерного общества «Россети Московский регион»: 115114, г. Москва, 2-й Павелецкий пр., д. 3, стр. 2, адрес электронной почты: ues@moesk.ru.; Реестровый номер границы: 50:00-6.1841; Вид объекта реестра границ: Зона с особыми условиями использования территории; Вид зоны по документу: Публичный сервитут в целях размещения существующего объекта электросетевого хозяйства "ЛЭП 110 кВ Пахра – Подольск – 2 цепь с отпайкой на ПС Новоцементная"; Тип зоны: Зона публичного сервитута; Номер: б/н; Индекс: Московская область, городской округ Домодедово, город Домодедово, село Домодедово, деревня Кучино, деревня Щербинка, городской округ Подольск, город Подольск, посёлок Сельхозтехника, деревня Жданово, деревня Плещеево, деревня Стрелково	
50:27:0020806:2009/3	0	вид ограничения (обременения): ограничения прав на земельный участок, предусмотренные статьей 56 Земельного кодекса Российской Федерации; Срок действия: не установлен; реквизиты документа-основания: о порядке установления охранных зон объектов электросетевого хозяйства и особых условий использования земельных участков, расположенных в границах таких зон от 24.02.2009 № 160 выдан: Правительство Российской Федерации; Содержание ограничения (обременения): Постановление Правительства РФ от 24 февраля 2009 г. № 160 "О порядке установления охранных зон объектов электросетевого хозяйства и особых условий использования земельных участков, расположенных в границах таких зон". Ширина охранной зоны 110 кВ – 20	



ДОКУМЕНТ ПОДПИСАН
ЭЛЕКТРОННОЙ ПОДПИСЬЮ

Сертификат: 83997148184797998005552191040001978443
Владелец: ПУБЛИЧНО-ПРАВОВАЯ КОМПАНИЯ
РОСКАДАСТР
Действителен: с 24.12.2025 по 19.03.2027

полное наименование должности

инициалы, фамилия

Земельный участок			
вид объекта недвижимости			
Лист № 3 раздела 4.1	Всего листов раздела 4.1: 5	Всего разделов: 8	Всего листов выписки: 20
26.02.2026г. № КУВИ-001/2026-26088509			
Кадастровый номер:		50:27:0020806:2009	

м по обе стороны линии электропередачи от крайних проводов. 8. В охранных зонах запрещается осуществлять любые действия, которые могут нарушить безопасную работу объектов электросетевого хозяйства, в том числе привести к их повреждению или уничтожению, и (или) повлечь причинение вреда жизни, здоровью граждан и имуществу физических или юридических лиц, а также повлечь нанесение экологического ущерба и возникновение пожаров, в том числе: а) набрасывать на провода и опоры воздушных линий электропередачи посторонние предметы, а также подниматься на опоры воздушных линий электропередачи; б) размещать любые объекты и предметы (материалы) в пределах созданных в соответствии с требованиями нормативно-технических документов проходов и подъездов для доступа к объектам электросетевого хозяйства, а также проводить любые работы и возводить сооружения, которые могут препятствовать доступу к объектам электросетевого хозяйства, без создания необходимых для такого доступа проходов и подъездов; в) находиться в пределах огороженной территории и помещениях распределительных устройств и подстанций, открывать двери и люки распределительных устройств и подстанций, производить переключения и подключения в электрических сетях (указанное требование не распространяется на работников, занятых выполнением разрешенных в установленном порядке работ), разводить огонь в пределах охранных зон вводных и распределительных устройств, подстанций, воздушных линий электропередачи, а также в охранных зонах кабельных линий электропередачи; г) размещать свалки; д) производить работы ударными механизмами, сбрасывать тяжести массой свыше 5 тонн, производить сброс и слив едких и коррозионных веществ и горюче-смазочных материалов (в охранных зонах подземных кабельных линий электропередачи). 9. В охранных зонах, установленных для объектов электросетевого хозяйства напряжением свыше 1000 вольт, помимо действий, предусмотренных пунктом 8 настоящих Правил, запрещается: а) складировать или размещать хранилища любых, в том числе горюче-смазочных, материалов; б) размещать детские и спортивные площадки, стадионы, рынки, торговые точки, полевые станы, загоны для скота, гаражи и стоянки всех видов машин и механизмов, проводить любые мероприятия, связанные с большим скоплением людей, не занятых выполнением разрешенных в установленном порядке работ (в охранных зонах воздушных линий электропередачи); в) использовать (запускать) любые летательные аппараты, в том числе воздушных змеев, спортивные модели летательных аппаратов (в охранных зонах воздушных линий электропередачи); г) бросать якоря с судов и осуществлять их проход с отданными якорями, цепями, лотами, волокушами и тралами (в охранных зонах подводных кабельных линий электропередачи); д) осуществлять проход судов с поднятыми стрелами кранов и других механизмов (в охранных зонах воздушных линий электропередачи). 10. В пределах охранных зон без письменного решения о согласовании сетевых организаций юридическим и физическим лицам запрещаются: а) строительство, капитальный ремонт, реконструкция или снос зданий и сооружений; б) горные, взрывные, мелиоративные работы, в том числе связанные с временным затоплением земель; в) посадка и вырубка деревьев и кустарников; г) дноуглубительные, землечерпальные и погрузочно-разгрузочные работы, добыча рыбы, других водных животных и растений придонными орудиями лова, устройство водопоев, колка и заготовка льда (в охранных зонах



ДОКУМЕНТ ПОДПИСАН
ЭЛЕКТРОННОЙ ПОДПИСЬЮ

Сертификат: 83997148184797998005552191040001978443
Владелец: ПУБЛИЧНО-ПРАВОВАЯ КОМПАНИЯ
РОСКАДАСТР
Действителен: с 24.12.2025 по 19.03.2027

полное наименование должности

инициалы, фамилия

Земельный участок			
вид объекта недвижимости			
Лист № 4 раздела 4.1	Всего листов раздела 4.1: 5	Всего разделов: 8	Всего листов выписки: 20
26.02.2026г. № КУВИ-001/2026-26088509			
Кадастровый номер:		50:27:0020806:2009	

		<p>подводных кабельных линий электропередачи); д) проход судов, у которых расстояние по вертикали от верхнего крайнего габарита с грузом или без груза до нижней точки провеса проводов переходов воздушных линий электропередачи через водоемы менее минимально допустимого расстояния, в том числе с учетом максимального уровня подъема воды при паводке; е) проезд машин и механизмов, имеющих общую высоту с грузом или без груза от поверхности дороги более 4,5 метра (в охранных зонах воздушных линий электропередачи); ж) земляные работы на глубине более 0,3 метра (на вспахиваемых землях на глубине более 0,45 метра), а также планировка грунта (в охранных зонах подземных кабельных линий электропередачи); з) полив сельскохозяйственных культур в случае, если высота струи воды может составить свыше 3 метров (в охранных зонах воздушных линий электропередачи); и) полевые сельскохозяйственные работы с применением сельскохозяйственных машин и оборудования высотой более 4 метров (в охранных зонах воздушных линий электропередачи) или полевые сельскохозяйственные работы, связанные с вспашкой земли (в охранных зонах кабельных линий электропередачи).;</p> <p>Реестровый номер границы: 50:00-6.643; Вид объекта реестра границ: Зона с особыми условиями использования территории; Вид зоны по документу: Охранная зона "ВЛ 110 кВ Пахра – Подольск – 2 цепь с отпайкой на ПС Новоцементная"; Тип зоны: Охранная зона инженерных коммуникаций; Номер: б/н; Индекс: Московская область, город Подольск, городской округ Подольск, город Домодедово, городской округ Домодедово</p>
Весь	<p>вид ограничения (обременения): ограничения прав на земельный участок, предусмотренные статьей 56 Земельного кодекса Российской Федерации; Срок действия: не установлен; реквизиты документа-основания: договор на проведение работ по межеванию земельных участков от 24.02.2014 № б/н выдан: ООО "СтройТрест"; Содержание ограничения (обременения): В пределах приаэродромной территории запрещается проектирование, строительство и развитие городских и сельских поселений, а также строительство и реконструкция промышленных, сельскохозяйственных объектов, объектов капитального и индивидуального жилищного строительства и иных объектов, без согласования в порядке установленном законодательством Российской Федерации. Запрещается размещать в полосах воздушных подходов на удалении до 30 км, а вне полос воздушных подходов - до 15 км от контрольной точки аэродрома объекты выбросов (размещения) отходов, животноводческие фермы, скотобойни и другие объекты, способствующие привлечению и массовому скоплению птиц. В пределах границ района аэродрома (вертодрома, посадочной площадки) запрещается строительство без согласования старшего авиационного начальника аэродрома (вертодрома, посадочной площадки): а) объектов высотой 50 м и более относительно уровня аэродрома (вертодрома); б) линий связи и электропередачи, а также других источников радио- и электромагнитных излучений, которые могут создавать помехи для работы радиотехнических средств; в) взрывоопасных объектов; г) факельных устройств для аварийного сжигания сбрасываемых газов высотой 50 м и более (с учетом возможной высоты выброса пламени); д) промышленных и иных предприятий и сооружений, деятельность которых может привести к ухудшению видимости в районе аэродрома (вертодрома). Строительство и размещение объектов вне района аэродрома (вертодрома), если их истинная высота</p>	




ДОКУМЕНТ ПОДПИСАН
ЭЛЕКТРОННОЙ ПОДПИСЬЮ

Сертификат: 83997148184797998005552191040001978443
Владелец: ПУБЛИЧНО-ПРАВОВАЯ КОМПАНИЯ
РОСКАДАСТР
Действителен: с 24.12.2025 по 19.03.2027

полное наименование должности

инициалы, фамилия

Земельный участок			
вид объекта недвижимости			
Лист № 5 раздела 4.1	Всего листов раздела 4.1: 5	Всего разделов: 8	Всего листов выписки: 20
26.02.2026г. № КУВИ-001/2026-26088509			
Кадастровый номер:		50:27:0020806:2009	
		превышает 50 м, согласовываются с территориальным органом Федерального агентства воздушного транспорта; Реестровый номер границы: 50.27.2.15	

полное наименование должности	<div><div></div><div>ДОКУМЕНТ ПОДПИСАН ЭЛЕКТРОННОЙ ПОДПИСЬЮ</div></div>	<div>Сертификат: 83997148184797998005552191040001978443</div> <div>Владелец: ПУБЛИЧНО-ПРАВОВАЯ КОМПАНИЯ</div> <div>РОСКАДАСТР</div> <div>Действителен: с 24.12.2025 по 19.03.2027</div>	<div></div> <div></div> <div></div> <div></div>	инициалы, фамилия

Выписка из Единого государственного реестра недвижимости об объекте недвижимости
Сведения о частях земельного участка

Земельный участок			
вид объекта недвижимости			
Лист № 1 раздела 4.2	Всего листов раздела 4.2: 3	Всего разделов: 8	Всего листов выписки: 20
26.02.2026г. № КУВИ-001/2026-26088509			
Кадастровый номер:		50:27:0020806:2009	

Сведения о характерных точках границы части (частей) земельного участка				
Учетный номер части: 50:27:0020806:2009/1				
Система координат МСК-50, зона 2				
Номер точки	Координаты, м		Описание закрепления на местности	Средняя квадратичная погрешность определения координат характерных точек границ земельного участка, м
	X	Y		
1	2	3	4	5
1	432877.89	2195168.09	Долговременный межевой знак	0.5
2	432809.16	2195157.68	Долговременный межевой знак	0.5
3	432803.19	2195181.88	Долговременный межевой знак	0.5
4	432797.6	2195238.41	Долговременный межевой знак	0.5
5	432805.42	2195258.25	-	-
6	432863.82	2195267.09	-	-
7	432994.91	2195284.5	-	-
8	433040.2	2195305.22	-	-
9	433066.46	2195324.53	-	-
10	433104.85	2195356.66	-	-
11	433254.68	2195482.06	-	-
12	433392.65	2195478.96	Временный межевой знак	0.5
13	433388.5	2195464.53	Долговременный межевой знак	0.5
14	433128.24	2195245.84	Долговременный межевой знак	0.5
15	433094.93	2195221.33	Долговременный межевой знак	0.5
16	433070.04	2195207.02	Долговременный межевой знак	0.5
17	433020.65	2195187.04	Долговременный межевой знак	0.5
1	432877.89	2195168.09	Долговременный межевой знак	0.5

полное наименование должности	<div><div></div><div>ДОКУМЕНТ ПОДПИСАН ЭЛЕКТРОННОЙ ПОДПИСЬЮ</div><div>Сертификат: 83997148184797998005552191040001978443</div><div>Владелец: ПУБЛИЧНО-ПРАВОВАЯ КОМПАНИЯ РОСКАДАСТР</div><div>Действителен: с 24.12.2025 по 19.03.2027</div></div>	инициалы, фамилия

Земельный участок				
вид объекта недвижимости				
Лист № 2 раздела 4.2		Всего листов раздела 4.2: 3		Всего разделов: 8
Всего листов выписки: 20				
26.02.2026г. № КУВИ-001/2026-26088509				
Кадастровый номер:			50:27:0020806:2009	
Сведения о характерных точках границы части (частей) земельного участка				
Учетный номер части: 50:27:0020806:2009/2				
Система координат				
Номер точки	Координаты, м		Описание закрепления на местности	Средняя квадратичная погрешность определения координат характерных точек границ земельного участка, м
	X	Y		
1	2	3	4	5
1	432758.56	2195493.21	-	-
2	432758.46	2195493.21	-	-
3	432758.53	2195493.16	-	-
4	432758.56	2195493.21	-	-




ДОКУМЕНТ ПОДПИСАН
ЭЛЕКТРОННОЙ ПОДПИСЬЮ

Сертификат: 83997148184797998005552191040001978443
Владелец: ПУБЛИЧНО-ПРАВОВАЯ КОМПАНИЯ
РОСКАДАСТР
Действителен: с 24.12.2025 по 19.03.2027

полное наименование должности

инициалы, фамилия

Земельный участок				
вид объекта недвижимости				
Лист № 3 раздела 4.2	Всего листов раздела 4.2: 3	Всего разделов: 8	Всего листов выписки: 20	
26.02.2026г. № КУВИ-001/2026-26088509				
Кадастровый номер:		50:27:0020806:2009		
Сведения о характерных точках границы части (частей) земельного участка				
Учетный номер части: 50:27:0020806:2009/3				
Система координат				
Номер точки	Координаты, м		Описание закрепления на местности	Средняя квадратичная погрешность определения координат характерных точек границ земельного участка, м
	X	Y		
1	2	3	4	5
1	432758.56	2195493.21	-	-
2	432758.46	2195493.21	-	-
3	432758.53	2195493.16	-	-
4	432758.56	2195493.21	-	-

полное наименование должности		ДОКУМЕНТ ПОДПИСАН ЭЛЕКТРОННОЙ ПОДПИСЬЮ	
	Сертификат: 83997148184797998005552191040001978443		
	Владелец: ПУБЛИЧНО-ПРАВОВАЯ КОМПАНИЯ		
	РОСКАДАСТР		
	Действителен: с 24.12.2025 по 19.03.2027		инициалы, фамилия