



Выписка из Единого государственного реестра недвижимости об основных характеристиках и зарегистрированных правах на объект недвижимости

Сведения об основных характеристиках объекта недвижимости

На основании запроса от 27.09.2024, поступившего на рассмотрение 27.09.2024, сообщаем, что согласно записям Единого государственного реестра недвижимости:


Раздел 1 Лист 1

Земельный участок			
вид объекта недвижимости			
Лист № 1 раздела 1	Всего листов раздела 1: 1	Всего разделов: 3	Всего листов выписки: 7
01.10.2024г. № КУВИ-001/2024-240481452			
Кадастровый номер:		40:08:186801:15	
Номер кадастрового квартала:		40:08:186801	
Дата присвоения кадастрового номера:		06.10.2014	
Ранее присвоенный государственный учетный номер:		данные отсутствуют	
Местоположение:		Местоположение установлено относительно ориентира, расположенного в границах участка. Почтовый адрес ориентира: Калужская обл., р-н Износковский, д. Курганы.	
Площадь, м2:		2207 +/- 16	
Кадастровая стоимость, руб:		77293.55	
Кадастровые номера расположенных в пределах земельного участка объектов недвижимости:		данные отсутствуют	
Категория земель:		Земли промышленности, энергетики, транспорта, связи, радиовещания, телевидения, информатики, земли для обеспечения космической деятельности, земли обороны, безопасности и земли иного специального назначения	
Виды разрешенного использования:		недропользование	
Статус записи об объекте недвижимости:		Сведения об объекте недвижимости имеют статус "актуальные"	
Особые отметки:		данные отсутствуют	
Получатель выписки:		Машин Александр Алексеевич	


Выписка из Единого государственного реестра недвижимости об основных характеристиках и зарегистрированных правах на объект недвижимости
Сведения о зарегистрированных правах

Земельный участок			
вид объекта недвижимости			
Лист № 1 раздела 2	Всего листов раздела 2: 5	Всего разделов: 3	Всего листов выписки: 7
01.10.2024г. № КУВИ-001/2024-240481452			
Кадастровый номер:		40:08:186801:15	

1	Правообладатель (правообладатели):	1.1	Хириев Амин Магомедзагидович, 01.07.1993, гор.Махачкала, Российская Федерация, СНИЛС 172-219-228 49 Паспорт гражданина Российской Федерации серия 45 13 №075961, выдан 16.07.2013, Отделом УФМС России по гор.Москве по району Теплый Стан
	Сведения о возможности предоставления третьим лицам персональных данных физического лица:	1.1.1	данные отсутствуют
2	Вид, номер, дата и время государственной регистрации права:	2.1	Общая долевая собственность, 2/3 40:08:186801:15-40/024/2019-14 18.07.2019 12:29:21
4	Сведения об осуществлении государственной регистрации сделки, права, ограничения права без необходимого в силу закона согласия третьего лица, органа:	4.1	данные отсутствуют
5	Ограничение прав и обременение объекта недвижимости:		
	5.1	вид:	Запрещение регистрации
		дата государственной регистрации:	27.09.2024 15:41:58
		номер государственной регистрации:	40:08:186801:15-40/104/2024-24
		срок, на который установлены ограничение прав и обременение объекта недвижимости:	не установлен
		лицо, в пользу которого установлены ограничение прав и обременение объекта недвижимости:	не определено
		сведения о возможности предоставления третьим лицам персональных данных физического лица	данные отсутствуют
		основание государственной регистрации:	Постановление судебного пристава-исполнителя Черемушкинский ОСП, № 774538180/7733 (1048321/24/77033-ИП), выдан 25.09.2024, Черемушкинский ОСП
		сведения об осуществлении государственной регистрации сделки, права, ограничения права без необходимого в силу закона согласия третьего лица, органа:	данные отсутствуют

полное наименование должности		 ДОКУМЕНТ ПОДПИСАН ЭЛЕКТРОННОЙ ПОДПИСЬЮ Сертификат: 009F0BDC181A023B64597F1E2579BEFB50 Владелец: ФЕДЕРАЛЬНАЯ СЛУЖБА ГОСУДАРСТВЕННОЙ РЕГИСТРАЦИИ, КАДАСТРА И КАРТОГРАФИИ Действителен: с 02.08.2024 по 26.10.2025	инициалы, фамилия

Земельный участок			
вид объекта недвижимости			
Лист № 2 раздела 2		Всего листов раздела 2: 5	
		Всего разделов: 3	
		Всего листов выписки: 7	
01.10.2024г. № КУВИ-001/2024-240481452			
Кадастровый номер:		40:08:186801:15	
		сведения об управляющем залогом и о договоре управления залогом, если такой договор заключен для управления ипотекой:	
		данные отсутствуют	
		сведения о депозитарии, который осуществляет хранение обездвиженной документарной закладной или электронной закладной:	
		ведения о внесении изменений или дополнений в регистрационную запись об ипотеке:	
	5.2	вид:	
		Запрещение регистрации	
		дата государственной регистрации:	
		27.09.2024 15:41:58	
		номер государственной регистрации:	
		40:08:186801:15-40/104/2024-23	
		срок, на который установлены ограничение прав и обременение объекта недвижимости:	
		не установлен	
		лицо, в пользу которого установлены ограничение прав и обременение объекта недвижимости:	
		не определено	
		сведения о возможности предоставления третьим лицам персональных данных физического лица	
данные отсутствуют			
основание государственной регистрации:			
Постановление судебного пристава-исполнителя Черемушкинский ОСП, № 774538180/7733 (1048321/24/77033-ИП), выдан 25.09.2024, Черемушкинский ОСП			
сведения об осуществлении государственной регистрации сделки, права, ограничения права без необходимого в силу закона согласия третьего лица, органа:			
данные отсутствуют			
сведения об управляющем залогом и о договоре управления залогом, если такой договор заключен для управления ипотекой:			
данные отсутствуют			
сведения о депозитарии, который осуществляет хранение обездвиженной документарной закладной или электронной закладной:			
ведения о внесении изменений или дополнений в регистрационную запись об ипотеке:			
1	Правообладатель (правообладатели):		1.2
			Хириев Амин Магомедзагидович, 01.07.1993, гор.Махачкала, Российская Федерация, СНИЛС 172-219-228 49
			Паспорт гражданина Российской Федерации серия 45 13 №075961, выдан 16.07.2013, Отделом




ДОКУМЕНТ ПОДПИСАН
ЭЛЕКТРОННОЙ ПОДПИСЬЮ

Сертификат: 009F0BDC181A023B64597F1E2579BEFB50
Владелец: ФЕДЕРАЛЬНАЯ СЛУЖБА ГОСУДАРСТВЕННОЙ
РЕГИСТРАЦИИ, КАДАСТРА И КАРТОГРАФИИ
Действителен: с 02.08.2024 по 26.10.2025

полное наименование должности	инициалы, фамилия
-------------------------------	-------------------

Земельный участок			
вид объекта недвижимости			
Лист № 3 раздела 2		Всего листов раздела 2: 5	
		Всего разделов: 3	
		Всего листов выписки: 7	
01.10.2024г. № КУВИ-001/2024-240481452			
Кадастровый номер:		40:08:186801:15	
			УФМС России по гор.Москве по району Теплый Стан
	Сведения о возможности предоставления третьим лицам персональных данных физического лица:	1.2.1	данные отсутствуют
2	Вид, номер, дата и время государственной регистрации права:	2.2	Общая долевая собственность, 1/3 40:08:186801:15-40/024/2019-12 11.07.2019 17:56:43
4	Сведения об осуществлении государственной регистрации сделки, права, ограничения права без необходимого в силу закона согласия третьего лица, органа:	4.2	данные отсутствуют
5	Ограничение прав и обременение объекта недвижимости:		
	5.1	вид:	Запрещение регистрации
		дата государственной регистрации:	27.09.2024 15:41:58
		номер государственной регистрации:	40:08:186801:15-40/104/2024-24
		срок, на который установлены ограничение прав и обременение объекта недвижимости:	не установлен
		лицо, в пользу которого установлены ограничение прав и обременение объекта недвижимости:	не определено
		сведения о возможности предоставления третьим лицам персональных данных физического лица	данные отсутствуют
		основание государственной регистрации:	Постановление судебного пристава-исполнителя Черемушкинский ОСП, № 774538180/7733 (1048321/24/77033-ИП), выдан 25.09.2024, Черемушкинский ОСП
		сведения об осуществлении государственной регистрации сделки, права, ограничения права без необходимого в силу закона согласия третьего лица, органа:	данные отсутствуют
		сведения об управляющем залогом и о договоре управления залогом, если такой договор заключен для управления ипотекой:	данные отсутствуют
		сведения о депозитарии, который осуществляет хранение обездвиженной документарной закладной или электронной закладной:	
		ведения о внесении изменений или дополнений в регистрационную запись об ипотеке:	




ДОКУМЕНТ ПОДПИСАН
ЭЛЕКТРОННОЙ ПОДПИСЬЮ

Сертификат: 009F0BDC181A023B64597F1E2579BEFB50
Владелец: ФЕДЕРАЛЬНАЯ СЛУЖБА ГОСУДАРСТВЕННОЙ
РЕГИСТРАЦИИ, КАДАСТРА И КАРТОГРАФИИ
Действителен: с 02.08.2024 по 26.10.2025

полное наименование должности	инициалы, фамилия
-------------------------------	-------------------



Земельный участок		
вид объекта недвижимости		
Лист № 4 раздела 2	Всего листов раздела 2: 5	Всего разделов: 3
Всего листов выписки: 7		
01.10.2024г. № КУВИ-001/2024-240481452		
Кадастровый номер:		40:08:186801:15
5.2	вид:	Запрещение регистрации
	дата государственной регистрации:	27.09.2024 15:41:58
	номер государственной регистрации:	40:08:186801:15-40/104/2024-23
	срок, на который установлены ограничение прав и обременение объекта недвижимости:	не установлен
	лицо, в пользу которого установлены ограничение прав и обременение объекта недвижимости:	не определено
	сведения о возможности предоставления третьим лицам персональных данных физического лица	данные отсутствуют
	основание государственной регистрации:	Постановление судебного пристава-исполнителя Черемушкинский ОСП, № 774538180/7733 (1048321/24/77033-ИП), выдан 25.09.2024, Черемушкинский ОСП
	сведения об осуществлении государственной регистрации сделки, права, ограничения права без необходимого в силу закона согласия третьего лица, органа:	данные отсутствуют
	сведения об управляющем залогом и о договоре управления залогом, если такой договор заключен для управления ипотекой:	данные отсутствуют
	сведения о депозитарии, который осуществляет хранение обездвиженной документарной закладной или электронной закладной:	
	ведения о внесении изменений или дополнений в регистрационную запись об ипотеке:	

Земельный участок				
вид объекта недвижимости				
Лист № 5 раздела 2		Всего листов раздела 2: 5	Всего разделов: 3	Всего листов выписки: 7
01.10.2024г. № КУВИ-001/2024-240481452				
Кадастровый номер:		40:08:186801:15		
6	Заявленные в судебном порядке права требования:	данные отсутствуют		
7	Сведения о возражении в отношении зарегистрированного права:	данные отсутствуют		
8	Сведения о возможности предоставления третьим лицам персональных данных физического лица	данные отсутствуют		
9	Сведения о наличии решения об изъятии объекта недвижимости для государственных и муниципальных нужд:	данные отсутствуют		
10	Сведения о невозможности государственной регистрации без личного участия правообладателя или его законного представителя:	данные отсутствуют		
11	Правопритязания и сведения о наличии поступивших, но не рассмотренных заявлений о проведении государственной регистрации права (перехода, прекращения права), ограничения права или обременения объекта недвижимости, сделки в отношении объекта недвижимости:	отсутствуют		
12	Сведения о невозможности государственной регистрации перехода, прекращения, ограничения права на земельный участок из земель сельскохозяйственного назначения:	данные отсутствуют		

		 ДОКУМЕНТ ПОДПИСАН ЭЛЕКТРОННОЙ ПОДПИСЬЮ Сертификат: 009F0BDC181A023B64597F1E2579BEFB50 Владелец: ФЕДЕРАЛЬНАЯ СЛУЖБА ГОСУДАРСТВЕННОЙ РЕГИСТРАЦИИ, КАДАСТРА И КАРТОГРАФИИ Действителен: с 02.08.2024 по 26.10.2025	
полное наименование должности			
		инициалы, фамилия	

Выписка из Единого государственного реестра недвижимости об основных характеристиках и зарегистрированных правах на объект недвижимости

Описание местоположения земельного участка

Земельный участок			
вид объекта недвижимости			
Лист № 1 раздела 3	Всего листов раздела 3: 1	Всего разделов: 3	Всего листов выписки: 7
01.10.2024г. № КУВИ-001/2024-240481452			
Кадастровый номер:		40:08:186801:15	
План (чертеж, схема) земельного участка			
			
Масштаб 1:600	Условные обозначения:		
<div><div><p>ДОКУМЕНТ ПОДПИСАН ЭЛЕКТРОННОЙ ПОДПИСЬЮ</p><p>Сертификат: 009F0BDC181A023B64597F1E2579BEFB50</p><p>Владелец: ФЕДЕРАЛЬНАЯ СЛУЖБА ГОСУДАРСТВЕННОЙ РЕГИСТРАЦИИ, КАДАСТРА И КАРТОГРАФИИ</p><p>Действителен: с 02.08.2024 по 26.10.2025</p></div><div><div>полное наименование должности</div><div>инициалы, фамилия</div></div></div>			