

Филиал публично-правовой компании "Роскадастр" по Калужской области

полное наименование органа регистрации прав

Выписка из Единого государственного реестра недвижимости об объекте недвижимости



Сведения о характеристиках объекта недвижимости

На основании запроса от 27.09.2024, поступившего на рассмотрение 27.09.2024, сообщаем, что согласно записям Единого государственного реестра недвижимости:


Раздел 1 Лист 1

Земельный участок			
вид объекта недвижимости			

Лист № 1 раздела 1	Всего листов раздела 1: 3	Всего разделов: 5	Всего листов выписки: 13
--------------------	---------------------------	-------------------	--------------------------

02.10.2024г. № КУВИ-001/2024-240466662	
Кадастровый номер:	40:08:186801:14
Номер кадастрового квартала:	40:08:186801
Дата присвоения кадастрового номера:	06.10.2014

Ранее присвоенный государственный учетный номер:	данные отсутствуют
Местоположение:	Местоположение установлено относительно ориентира, расположенного в границах участка. Почтовый адрес ориентира: Калужская обл., р-н Износковский, д. Курганы.
Площадь:	175007 +/- 146
Кадастровая стоимость, руб.:	3866044.64
Кадастровые номера расположенных в пределах земельного участка объектов недвижимости:	данные отсутствуют
Кадастровые номера объектов недвижимости, из которых образован объект недвижимости:	40:08:186801:1
Кадастровые номера образованных объектов недвижимости:	данные отсутствуют
Категория земель:	Земли промышленности, энергетики, транспорта, связи, радиовещания, телевидения, информатики, земли для обеспечения космической деятельности, земли обороны, безопасности и земли иного специального назначения
Виды разрешенного использования:	недропользование
Сведения о кадастровом инженере:	Куприянова Елена Игоревна, дата завершения кадастровых работ: 16.09.2014
Сведения о лесах, водных объектах и об иных природных объектах, расположенных в пределах земельного участка:	данные отсутствуют
Сведения о том, что земельный участок полностью расположен в границах зоны с особыми условиями использования территории, территории объекта культурного наследия, публичного сервитута:	данные отсутствуют

полное наименование должности	 ДОКУМЕНТ ПОДПИСАН ЭЛЕКТРОННОЙ ПОДПИСЬЮ Сертификат: 009F0BDC181A023B64597F1E2579BEFB50 Владелец: ФЕДЕРАЛЬНАЯ СЛУЖБА ГОСУДАРСТВЕННОЙ РЕГИСТРАЦИИ, КАДАСТРА И КАРТОГРАФИИ Действителен: с 02.08.2024 по 26.10.2025	инициалы, фамилия

Земельный участок			
вид объекта недвижимости			
Лист № 2 раздела 1	Всего листов раздела 1: 3	Всего разделов: 5	Всего листов выписки: 13
02.10.2024г. № КУВИ-001/2024-240466662			
Кадастровый номер:		40:08:186801:14	
Сведения о том, что земельный участок расположен в границах особой экономической зоны, территории опережающего развития, зоны территориального развития в Российской Федерации, игровой зоны:		данные отсутствуют	
Сведения о том, что земельный участок расположен в границах особо охраняемой природной территории, Байкальской природной территории и ее экологических зон, лесопарковом зеленом поясе, охотничьего угодья, лесничества:		Земельный участок расположен в границах: 40:00-15.9	
Сведения о расположении земельного участка и (или) расположенного на нем объекта недвижимости в границах территории, в отношении которой принято решение о резервировании земель для государственных или муниципальных нужд:		данные отсутствуют	
Сведения о результатах проведения государственного земельного надзора:		данные отсутствуют	
Сведения о расположении земельного участка в границах территории, в отношении которой утвержден проект межевания территории:		данные отсутствуют	
Условный номер земельного участка:		данные отсутствуют	
Сведения о принятии акта и (или) заключении договора, предусматривающих предоставление в соответствии с земельным законодательством исполнительным органом государственным органом власти или органом местного самоуправления, находящегося в государственной или муниципальной собственности земельного участка для строительства наемного дома социального использования или наемного дома коммерческого использования:		данные отсутствуют	
Сведения о том, что земельный участок или земельные участки образованы на основании решения об изъятии земельного участка и (или) расположенного на нем объекта недвижимости для государственных или муниципальных нужд:		данные отсутствуют	
Сведения о том, что земельный участок образован из земель или земельного участка, государственная собственность на которые не разграничена:		данные отсутствуют	



ДОКУМЕНТ ПОДПИСАН  
ЭЛЕКТРОННОЙ ПОДПИСЬЮ

Сертификат: 009F0BDC181A023B64597F1E2579BEFB50

Владелец: ФЕДЕРАЛЬНАЯ СЛУЖБА ГОСУДАРСТВЕННОЙ  
РЕГИСТРАЦИИ, КАДАСТРА И КАРТОГРАФИИ  
Действителен: с 02.08.2024 по 26.10.2025

полное наименование должности

инициалы, фамилия

Земельный участок			
вид объекта недвижимости			
Лист № 3 раздела 1	Всего листов раздела 1: 3	Всего разделов: 5	Всего листов выписки: 13
02.10.2024г. № КУВИ-001/2024-240466662			
Кадастровый номер:		40:08:186801:14	
Сведения о наличии земельного спора о местоположении границ земельных участков:		данные отсутствуют	
Статус записи об объекте недвижимости:		Сведения об объекте недвижимости имеют статус "актуальные"	
Особые отметки:		Сведения, необходимые для заполнения раздела: 4 - Сведения о частях земельного участка, отсутствуют.	
Получатель выписки:		Машин Александр Алексеевич	

полное наименование должности	 ДОКУМЕНТ ПОДПИСАН ЭЛЕКТРОННОЙ ПОДПИСЬЮ Сертификат: 009F0BDC181A023B64597F1E2579BEFB50 Владелец: ФЕДЕРАЛЬНАЯ СЛУЖБА ГОСУДАРСТВЕННОЙ РЕГИСТРАЦИИ, КАДАСТРА И КАРТОГРАФИИ Действителен: с 02.08.2024 по 26.10.2025	инициалы, фамилия

Выписка из Единого государственного реестра недвижимости об объекте недвижимости  
Сведения о зарегистрированных правах

Земельный участок			
вид объекта недвижимости			
Лист № 1 раздела 2		Всего листов раздела 2: 5	Всего разделов: 5
Всего листов выписки: 13			
02.10.2024г. № КУВИ-001/2024-240466662			
Кадастровый номер:		40:08:186801:14	
1	Правообладатель (правообладатели):	1.1	Хириев Амин Магомедзагидович, 01.07.1993, гор.Махачкала, Российская Федерация, СНИЛС 172-219-228 49 Паспорт гражданина Российской Федерации серия 45 13 №075961, выдан 16.07.2013, Отделом УФМС России по гор.Москве по району Теплый Стан
	Сведения о возможности предоставления третьим лицам персональных данных физического лица:	1.1.1	данные отсутствуют
2	Вид, номер, дата и время государственной регистрации права:	2.1	Общая долевая собственность, 2/3 40:08:186801:14-40/024/2019-14 18.07.2019 12:23:27
3	Сведения об осуществлении государственной регистрации сделки, права без необходимого в силу закона согласия третьего лица, органа:	3.1	данные отсутствуют
4	Ограничение прав и обременение объекта недвижимости:		
4.1	вид:	Запрещение регистрации	
	дата государственной регистрации:	27.09.2024 15:41:58	
	номер государственной регистрации:	40:08:186801:14-40/104/2024-24	
	срок, на который установлены ограничение прав и обременение объекта недвижимости:	не установлен	
	лицо, в пользу которого установлены ограничение прав и обременение объекта недвижимости:	не определено	
	сведения о возможности предоставления третьим лицам персональных данных физического лица	данные отсутствуют	
	основание государственной регистрации:	Постановление судебного пристава-исполнителя Черемушкинский ОСП, № 774538180/7733 (1048321/24/77033-ИП), выдан 25.09.2024, Черемушкинский ОСП	
	сведения об осуществлении государственной регистрации сделки, права, ограничения права без необходимого в силу закона согласия третьего лица, органа:	данные отсутствуют	
	сведения об управляющем залогом и о договоре управления залогом, если такой договор заключен для управления ипотекой:	данные отсутствуют	



ДОКУМЕНТ ПОДПИСАН  
ЭЛЕКТРОННОЙ ПОДПИСЬЮ

Сертификат: 009F0BDC181A023B64597F1E2579BEFB50  
Владелец: ФЕДЕРАЛЬНАЯ СЛУЖБА ГОСУДАРСТВЕННОЙ  
РЕГИСТРАЦИИ, КАДАСТРА И КАРТОГРАФИИ  
Действителен: с 02.08.2024 по 26.10.2025

полное наименование должности	инициалы, фамилия
-------------------------------	-------------------

Земельный участок			
вид объекта недвижимости			
Лист № 2 раздела 2		Всего листов раздела 2: 5	
		Всего разделов: 5	
		Всего листов выписки: 13	
02.10.2024г. № КУВИ-001/2024-240466662			
Кадастровый номер:		40:08:186801:14	
		сведения о депозитарии, который осуществляет хранение обездвиженной документарной закладной или электронной закладной:	
		ведения о внесении изменений или дополнений в регистрационную запись об ипотеке:	
4.2	вид:	Запрещение регистрации	
	дата государственной регистрации:	27.09.2024 15:41:58	
	номер государственной регистрации:	40:08:186801:14-40/104/2024-23	
	срок, на который установлены ограничение прав и обременение объекта недвижимости:	не установлен	
	лицо, в пользу которого установлены ограничение прав и обременение объекта недвижимости:	не определено	
	сведения о возможности предоставления третьим лицам персональных данных физического лица	данные отсутствуют	
	основание государственной регистрации:	Постановление судебного пристава-исполнителя Черемушкинский ОСП, № 774538180/7733 (1048321/24/77033-ИП), выдан 25.09.2024, Черемушкинский ОСП	
	сведения об осуществлении государственной регистрации сделки, права, ограничения права без необходимого в силу закона согласия третьего лица, органа:	данные отсутствуют	
	сведения об управляющем залогом и о договоре управления залогом, если такой договор заключен для управления ипотекой:	данные отсутствуют	
	сведения о депозитарии, который осуществляет хранение обездвиженной документарной закладной или электронной закладной:		
			ведения о внесении изменений или дополнений в регистрационную запись об ипотеке:
1	Правообладатель (правообладатели):	1.2	Хириев Амин Магомедзагидович, 01.07.1993, гор.Махачкала, Российская Федерация, СНИЛС 172-219-228 49 Паспорт гражданина Российской Федерации серия 45 13 №075961, выдан 16.07.2013, Отделом УФМС России по гор.Москве по району Теплый Стан
	Сведения о возможности предоставления третьим лицам персональных данных физического лица:	1.2.1	данные отсутствуют



ДОКУМЕНТ ПОДПИСАН  
ЭЛЕКТРОННОЙ ПОДПИСЬЮ

Сертификат: 009F0BDC181A023B64597F1E2579BEFB50

Владелец: ФЕДЕРАЛЬНАЯ СЛУЖБА ГОСУДАРСТВЕННОЙ  
РЕГИСТРАЦИИ, КАДАСТРА И КАРТОГРАФИИ  
Действителен: с 02.08.2024 по 26.10.2025

полное наименование должности

инициалы, фамилия

Земельный участок				
вид объекта недвижимости				
Лист № 3 раздела 2		Всего листов раздела 2: 5	Всего разделов: 5	Всего листов выписки: 13
02.10.2024г. № КУВИ-001/2024-240466662				
Кадастровый номер:		40:08:186801:14		
2	Вид, номер, дата и время государственной регистрации права:	2.2	Общая долевая собственность, 1/3 40:08:186801:14-40/024/2019-12 11.07.2019 17:47:52	
3	Сведения об осуществлении государственной регистрации сделки, права без необходимого в силу закона согласия третьего лица, органа:	3.2	данные отсутствуют	
4	Ограничение прав и обременение объекта недвижимости:			
	4.1	вид:	Запрещение регистрации	
		дата государственной регистрации:	27.09.2024 15:41:58	
		номер государственной регистрации:	40:08:186801:14-40/104/2024-24	
		срок, на который установлены ограничение прав и обременение объекта недвижимости:	не установлен	
		лицо, в пользу которого установлены ограничение прав и обременение объекта недвижимости:	не определено	
		сведения о возможности предоставления третьим лицам персональных данных физического лица	данные отсутствуют	
		основание государственной регистрации:	Постановление судебного пристава-исполнителя Черемушкинский ОСП, № 774538180/7733 (1048321/24/77033-ИП), выдан 25.09.2024, Черемушкинский ОСП	
		сведения об осуществлении государственной регистрации сделки, права, ограничения права без необходимого в силу закона согласия третьего лица, органа:	данные отсутствуют	
		сведения об управляющем залогом и о договоре управления залогом, если такой договор заключен для управления ипотекой:	данные отсутствуют	
		сведения о депозитарии, который осуществляет хранение обездвиженной документарной закладной или электронной закладной:		
		ведения о внесении изменений или дополнений в регистрационную запись об ипотеке:		
4.2	вид:	Запрещение регистрации		
	дата государственной регистрации:	27.09.2024 15:41:58		
	номер государственной регистрации:	40:08:186801:14-40/104/2024-23		



ДОКУМЕНТ ПОДПИСАН  
ЭЛЕКТРОННОЙ ПОДПИСЬЮ

Сертификат: 009F0BDC181A023B64597F1E2579BEFB50

Владелец: ФЕДЕРАЛЬНАЯ СЛУЖБА ГОСУДАРСТВЕННОЙ  
РЕГИСТРАЦИИ, КАДАСТРА И КАРТОГРАФИИ  
Действителен: с 02.08.2024 по 26.10.2025

полное наименование должности

инициалы, фамилия

Земельный участок		
вид объекта недвижимости		
Лист № 4 раздела 2	Всего листов раздела 2: 5	Всего разделов: 5
Всего листов выписки: 13		
02.10.2024г. № КУВИ-001/2024-240466662		
Кадастровый номер:		40:08:186801:14
	срок, на который установлены ограничение прав и обременение объекта недвижимости:	не установлен
	лицо, в пользу которого установлены ограничение прав и обременение объекта недвижимости:	не определено
	сведения о возможности предоставления третьим лицам персональных данных физического лица	данные отсутствуют
	основание государственной регистрации:	Постановление судебного пристава-исполнителя Черемушкинский ОСП, № 774538180/7733 (1048321/24/77033-ИП), выдан 25.09.2024, Черемушкинский ОСП
	сведения об осуществлении государственной регистрации сделки, права, ограничения права без необходимого в силу закона согласия третьего лица, органа:	данные отсутствуют
	сведения об управляющем залогом и о договоре управления залогом, если такой договор заключен для управления ипотекой:	данные отсутствуют
	сведения о депозитарии, который осуществляет хранение обездвиженной документарной закладной или электронной закладной:	
	ведения о внесении изменений или дополнений в регистрационную запись об ипотеке:	
5	Договоры участия в долевом строительстве:	не зарегистрировано
6	Заявленные в судебном порядке права требования:	данные отсутствуют
7	Сведения о возможности предоставления третьим лицам персональных данных физического лица	данные отсутствуют
8	Сведения о возражении в отношении зарегистрированного права:	данные отсутствуют
9	Сведения о наличии решения об изъятии объекта недвижимости для государственных и муниципальных нужд:	данные отсутствуют
10	Сведения о невозможности государственной регистрации без личного участия правообладателя или его законного представителя:	данные отсутствуют

полное наименование должности	 ДОКУМЕНТ ПОДПИСАН ЭЛЕКТРОННОЙ ПОДПИСЬЮ Сертификат: 009F0BDC181A023B64597F1E2579BEFB50 Владелец: ФЕДЕРАЛЬНАЯ СЛУЖБА ГОСУДАРСТВЕННОЙ РЕГИСТРАЦИИ, КАДАСТРА И КАРТОГРАФИИ Действителен: с 02.08.2024 по 26.10.2025	инициалы, фамилия

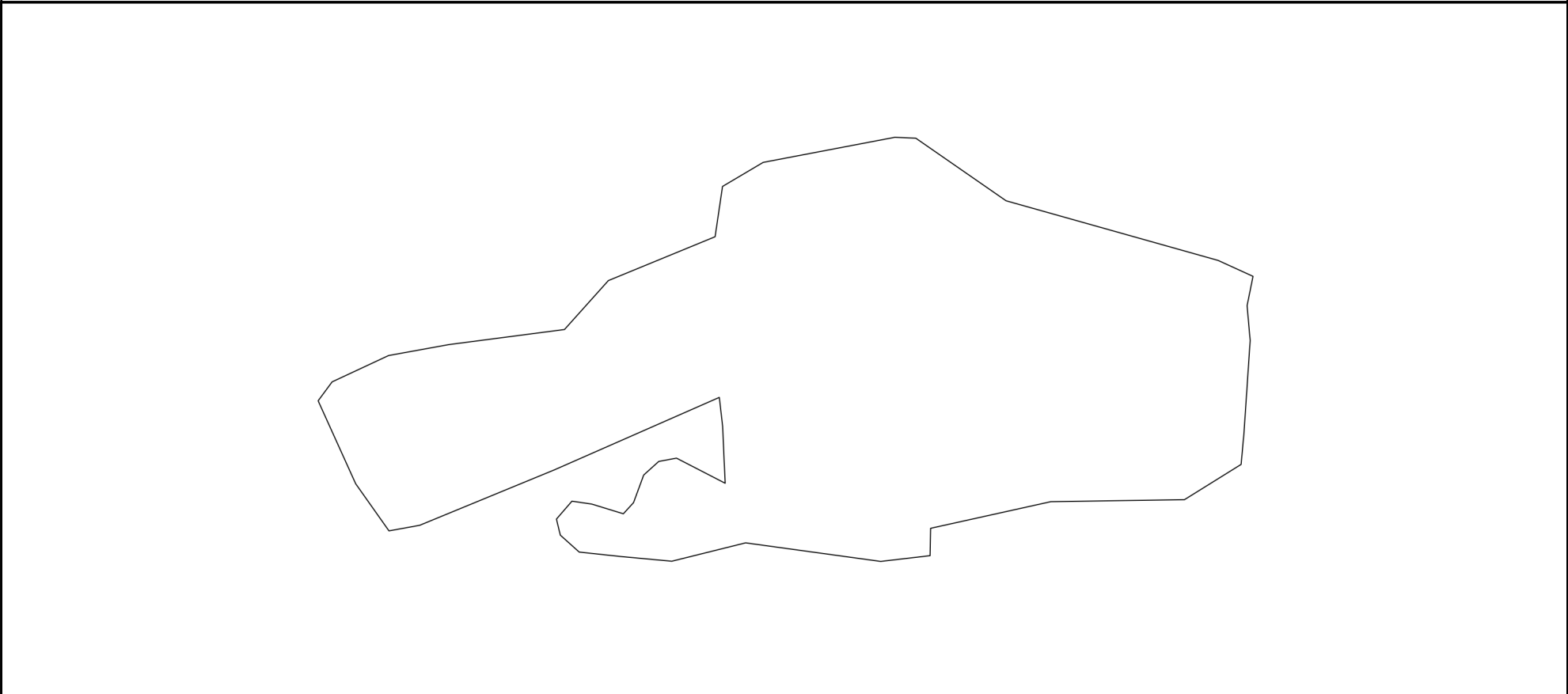
Земельный участок			
вид объекта недвижимости			
Лист № 5 раздела 2	Всего листов раздела 2: 5	Всего разделов: 5	Всего листов выписки: 13
02.10.2024г. № КУВИ-001/2024-240466662			
Кадастровый номер:		40:08:186801:14	
11	Правопритязания и сведения о наличии поступивших, но не рассмотренных заявлений о проведении государственной регистрации права (перехода, прекращения права), ограничения права или обременения объекта недвижимости, сделки в отношении объекта недвижимости:	отсутствуют	
11	Сведения о невозможности государственной регистрации перехода, прекращения, ограничения права на земельный участок из земель сельскохозяйственного назначения:	данные отсутствуют	


полное наименование должности	 ДОКУМЕНТ ПОДПИСАН ЭЛЕКТРОННОЙ ПОДПИСЬЮ Сертификат: 009F0BDC181A023B64597F1E2579BEFB50 Владелец: ФЕДЕРАЛЬНАЯ СЛУЖБА ГОСУДАРСТВЕННОЙ РЕГИСТРАЦИИ, КАДАСТРА И КАРТОГРАФИИ Действителен: с 02.08.2024 по 26.10.2025	инициалы, фамилия



Выписка из Единого государственного реестра недвижимости об объекте недвижимости  
Описание местоположения земельного участка

Земельный участок			
вид объекта недвижимости			
Лист № 1 раздела 3	Всего листов раздела 3: 1	Всего разделов: 5	Всего листов выписки: 13
02.10.2024г. № КУВИ-001/2024-240466662			
Кадастровый номер:		40:08:186801:14	

План (чертеж, схема) земельного участка			
			
Масштаб 1:5000	Условные обозначения:		

полное наименование должности		ДОКУМЕНТ ПОДПИСАН ЭЛЕКТРОННОЙ ПОДПИСЬЮ	инициалы, фамилия
	Сертификат: 009F0BDC181A023B64597F1E2579BEFB50		
	Владелец: ФЕДЕРАЛЬНАЯ СЛУЖБА ГОСУДАРСТВЕННОЙ РЕГИСТРАЦИИ, КАДАСТРА И КАРТОГРАФИИ Действителен: с 02.08.2024 по 26.10.2025		

Выписка из Единого государственного реестра недвижимости об объекте недвижимости  
Описание местоположения земельного участка

Земельный участок			
вид объекта недвижимости			
Лист № 1 раздела 3.1		Всего листов раздела 3.1: 2	Всего разделов: 5
Всего листов выписки: 13			
02.10.2024г. № КУВИ-001/2024-240466662			
Кадастровый номер:		40:08:186801:14	

Описание местоположения границ земельного участка							
№ п/п	Номер точки		Дирекционный угол	Горизонтальное проложение, м	Описание закрепления на местности	Кадастровые номера смежных участков	Сведения об адресах правообладателей смежных земельных участков
	начальн ая	конечн ая					
1	2	3	4	5	6	7	8
1	1.1.1	1.1.2	191°25.8`	25.33	-	40:08:186801:8	данные отсутствуют
2	1.1.2	1.1.3	174°58.0`	29.63	-	40:08:186801:8	данные отсутствуют
3	1.1.3	1.1.4	183°49.7`	78.47	-	40:08:186801:8	данные отсутствуют
4	1.1.4	1.1.5	185°10.9`	26.8	-	40:08:186801:8	данные отсутствуют
5	1.1.5	1.1.6	238°5.0`	56.54	-	40:08:186801:8	данные отсутствуют
6	1.1.6	1.1.7	269°8.6`	113.16	-	40:08:186801:8	данные отсутствуют
7	1.1.7	1.1.8	257°29.6`	39.71	-	40:08:186801:8	данные отсутствуют
8	1.1.8	1.1.9	257°30.7`	64.51	-	40:08:186801:15	адрес отсутствует
9	1.1.9	1.1.10	181°8.2`	23.18	-	40:08:186801:15	адрес отсутствует
10	1.1.10	1.1.11	263°20.6`	42.1	-	40:08:186801:8	данные отсутствуют
11	1.1.11	1.1.12	277°49.9`	115.43	-	40:08:186801:8	данные отсутствуют
12	1.1.12	1.1.13	256°1.0`	64.43	-	40:08:186801:8	данные отсутствуют
13	1.1.13	1.1.14	275°17.8`	44.09	-	данные отсутствуют	данные отсутствуют
14	1.1.14	1.1.15	276°6.4`	34.69	-	данные отсутствуют	данные отсутствуют
15	1.1.15	1.1.16	311°54.6`	21.51	-	данные отсутствуют	данные отсутствуют
16	1.1.16	1.1.17	346°24.1`	13.95	-	данные отсутствуют	данные отсутствуют
17	1.1.17	1.1.18	40°51.7`	20.08	-	данные отсутствуют	данные отсутствуют
18	1.1.18	1.1.19	98°20.9`	17.01	-	40:00:000000:5105(2)	данные отсутствуют
19	1.1.19	1.1.20	107°5.9`	27.92	-	40:00:000000:5105(2)	данные отсутствуют
20	1.1.20	1.1.21	42°24.0`	12.78	-	40:00:000000:5105(2)	данные отсутствуют
21	1.1.21	1.1.22	20°13.4`	24.94	-	40:00:000000:5105(2)	данные отсутствуют
22	1.1.22	1.1.23	47°54.4`	17.16	-	40:00:000000:5105(2)	данные отсутствуют

полное наименование должности	 ДОКУМЕНТ ПОДПИСАН ЭЛЕКТРОННОЙ ПОДПИСЬЮ Сертификат: 009F0BDC181A023B64597F1E2579BEFB50 Владелец: ФЕДЕРАЛЬНАЯ СЛУЖБА ГОСУДАРСТВЕННОЙ РЕГИСТРАЦИИ, КАДАСТРА И КАРТОГРАФИИ Действителен: с 02.08.2024 по 26.10.2025	инициалы, фамилия

Земельный участок							
вид объекта недвижимости							
Лист № 2 раздела 3.1			Всего листов раздела 3.1: 2			Всего разделов: 5	Всего листов выписки: 13
02.10.2024г. № КУВИ-001/2024-240466662							
Кадастровый номер:				40:08:186801:14			
1	2	3	4	5	6	7	8
23	1.1.23	1.1.24	79°26.8`	15.29	-	40:00:000000:5105(2)	данные отсутствуют
24	1.1.24	1.1.25	117°17.6`	46.38	-	40:00:000000:5105(2)	данные отсутствуют
25	1.1.25	1.1.26	357°22.7`	20.11	-	данные отсутствуют	данные отсутствуют
26	1.1.26	1.1.27	357°28.8`	28.21	-	данные отсутствуют	данные отсутствуют
27	1.1.27	1.1.28	353°26.9`	24.63	-	данные отсутствуют	данные отсутствуют
28	1.1.28	1.1.29	246°15.8`	152.59	-	данные отсутствуют	данные отсутствуют
29	1.1.29	1.1.30	247°37.2`	123.31	-	40:00:000000:5105(2)	данные отсутствуют
30	1.1.30	1.1.31	259°42.4`	26.42	-	данные отсутствуют	данные отсутствуют
31	1.1.31	1.1.32	324°46.3`	48.87	-	данные отсутствуют	данные отсутствуют
32	1.1.32	1.1.33	335°39.8`	77.14	-	данные отсутствуют	данные отсутствуют
33	1.1.33	1.1.34	36°26.6`	19.91	-	данные отсутствуют	данные отсутствуют
34	1.1.34	1.1.35	64°59.3`	52.77	-	40:00:000000:5105(2)	данные отсутствуют
35	1.1.35	1.1.36	79°42.2`	51.92	-	40:00:000000:5105(2)	данные отсутствуют
36	1.1.36	1.1.37	82°33.9`	98.68	-	данные отсутствуют	данные отсутствуют
37	1.1.37	1.1.38	41°52.1`	55.65	-	данные отсутствуют	данные отсутствуют
38	1.1.38	1.1.39	67°39.0`	97.72	-	40:00:000000:5105(2)	данные отсутствуют
39	1.1.39	1.1.40	8°23.9`	43.06	-	40:00:000000:5105(2)	данные отсутствуют
40	1.1.40	1.1.41	59°22.2`	40	-	40:08:186801:16	адрес отсутствует
41	1.1.41	1.1.42	79°12.3`	113.41	-	40:08:186801:16, 40:00:000000:5252(16)	адрес отсутствует; данные отсутствуют
42	1.1.42	1.1.43	92°18.9`	17.82	-	40:08:186801:16	адрес отсутствует
43	1.1.43	1.1.44	124°44.9`	93.06	-	40:08:186801:16	адрес отсутствует
44	1.1.44	1.1.45	105°43.2`	186.51	-	40:08:186801:16	адрес отсутствует
45	1.1.45	1.1.1	114°31.3`	32.48	-	40:08:186801:16	адрес отсутствует



ДОКУМЕНТ ПОДПИСАН  
ЭЛЕКТРОННОЙ ПОДПИСЬЮ

Сертификат: 009F0BDC181A023B64597F1E2579BEFB50

Владелец: ФЕДЕРАЛЬНАЯ СЛУЖБА ГОСУДАРСТВЕННОЙ  
РЕГИСТРАЦИИ, КАДАСТРА И КАРТОГРАФИИ  
Действителен: с 02.08.2024 по 26.10.2025

полное наименование должности

инициалы, фамилия

Выписка из Единого государственного реестра недвижимости об объекте недвижимости  
Описание местоположения земельного участка

Земельный участок			
вид объекта недвижимости			
Лист № 1 раздела 3.2	Всего листов раздела 3.2: 2	Всего разделов: 5	Всего листов выписки: 13
02.10.2024г. № КУВИ-001/2024-240466662			
Кадастровый номер:		40:08:186801:14	

Сведения о характерных точках границы земельного участка				
Система координат СК кадастрового округа				
Номер точки	Координаты, м		Описание закрепления на местности	Средняя квадратичная погрешность определения координат характерных точек границ земельного участка, м
	X	Y		
1	2	3	4	5
1	462939.8	1251679.98	Долговременный межевой знак	0.1
2	462914.97	1251674.96	Долговременный межевой знак	0.1
3	462885.45	1251677.56	Долговременный межевой знак	0.1
4	462807.16	1251672.32	Долговременный межевой знак	0.1
5	462780.47	1251669.9	Долговременный межевой знак	0.1
6	462750.58	1251621.91	Долговременный межевой знак	0.1
7	462748.89	1251508.76	Долговременный межевой знак	0.1
8	462740.29	1251469.99	Долговременный межевой знак	0.1
9	462726.34	1251407.01	Долговременный межевой знак	0.1
10	462703.16	1251406.55	Долговременный межевой знак	0.1
11	462698.28	1251364.73	Долговременный межевой знак	0.1
12	462714.01	1251250.38	Долговременный межевой знак	0.1
13	462698.44	1251187.86	Долговременный межевой знак	0.1
14	462702.51	1251143.96	Долговременный межевой знак	0.1
15	462706.2	1251109.47	Долговременный межевой знак	0.1
16	462720.57	1251093.46	Долговременный межевой знак	0.1
17	462734.13	1251090.18	Долговременный межевой знак	0.1
18	462749.32	1251103.32	Долговременный межевой знак	0.1
19	462746.85	1251120.15	Долговременный межевой знак	0.1
20	462738.64	1251146.84	Долговременный межевой знак	0.1
21	462748.08	1251155.46	Долговременный межевой знак	0.1
22	462771.48	1251164.08	Долговременный межевой знак	0.1

полное наименование должности	<div><div>ДОКУМЕНТ ПОДПИСАН ЭЛЕКТРОННОЙ ПОДПИСЬЮ</div><div>Сертификат: 009F0BDC181A023B64597F1E2579BEFB50</div><div>Владелец: ФЕДЕРАЛЬНАЯ СЛУЖБА ГОСУДАРСТВЕННОЙ РЕГИСТРАЦИИ, КАДАСТРА И КАРТОГРАФИИ</div><div>Действителен: с 02.08.2024 по 26.10.2025</div></div>	инициалы, фамилия

Земельный участок			
вид объекта недвижимости			
Лист № 2 раздела 3.2	Всего листов раздела 3.2: 2	Всего разделов: 5	Всего листов выписки: 13

02.10.2024г. № КУВИ-001/2024-240466662

Кадастровый номер:

40:08:186801:14

1	2	3	4	5
23	462782.98	1251176.81	Долговременный межевой знак	0.1
24	462785.78	1251191.84	Долговременный межевой знак	0.1
25	462764.51	1251233.06	Долговременный межевой знак	0.1
26	462784.6	1251232.14	Долговременный межевой знак	0.1
27	462812.78	1251230.9	Долговременный межевой знак	0.1
28	462837.25	1251228.09	Долговременный межевой знак	0.1
29	462775.83	1251088.41	Долговременный межевой знак	0.1
30	462728.88	1250974.39	Долговременный межевой знак	0.1
31	462724.16	1250948.4	Долговременный межевой знак	0.1
32	462764.08	1250920.21	Долговременный межевой знак	0.1
33	462834.37	1250888.42	Долговременный межевой знак	0.1
34	462850.39	1250900.25	Долговременный межевой знак	0.1
35	462872.7	1250948.07	Долговременный межевой знак	0.1
36	462881.98	1250999.15	Долговременный межевой знак	0.1
37	462894.75	1251097	Долговременный межевой знак	0.1
38	462936.19	1251134.14	Долговременный межевой знак	0.1
39	462973.35	1251224.52	Долговременный межевой знак	0.1
40	463015.95	1251230.81	Долговременный межевой знак	0.1
41	463036.33	1251265.23	Долговременный межевой знак	0.1
42	463057.57	1251376.63	Долговременный межевой знак	0.1
43	463056.85	1251394.44	Долговременный межевой знак	0.1
44	463003.81	1251470.9	Долговременный межевой знак	0.1
45	462953.28	1251650.43	Долговременный межевой знак	0.1
1	462939.8	1251679.98	Долговременный межевой знак	0.1



ДОКУМЕНТ ПОДПИСАН  
ЭЛЕКТРОННОЙ ПОДПИСЬЮ

Сертификат: 009F0BDC181A023B64597F1E2579BEFB50

Владелец: ФЕДЕРАЛЬНАЯ СЛУЖБА ГОСУДАРСТВЕННОЙ  
РЕГИСТРАЦИИ, КАДАСТРА И КАРТОГРАФИИ  
Действителен: с 02.08.2024 по 26.10.2025

полное наименование должности

инициалы, фамилия