

Филиал публично-правовой компании "Роскадастр" по Калужской области

полное наименование органа регистрации прав

Выписка из Единого государственного реестра недвижимости об объекте недвижимости



Сведения о характеристиках объекта недвижимости

На основании запроса от 27.09.2024, поступившего на рассмотрение 27.09.2024, сообщаем, что согласно записям Единого государственного реестра недвижимости:

Раздел 1 Лист 1

Земельный участок			
вид объекта недвижимости			

Лист № 1 раздела 1	Всего листов раздела 1: 3	Всего разделов: 8	Всего листов выписки: 13
--------------------	---------------------------	-------------------	--------------------------

01.10.2024г. № КУВИ-001/2024-240458665	
Кадастровый номер:	40:03:010401:1867
Номер кадастрового квартала:	40:03:010401
Дата присвоения кадастрового номера:	04.07.2019

Ранее присвоенный государственный учетный номер:	данные отсутствуют
Местоположение:	Местоположение установлено относительно ориентира, расположенного в границах участка. Почтовый адрес ориентира: Калужская область, р-н Боровский, д. Комлево, ул. Д.Н.Сенявина, в районе д.15.
Площадь:	2404 +/- 17
Кадастровая стоимость, руб.:	1168301.67
Кадастровые номера расположенных в пределах земельного участка объектов недвижимости:	40:03:011004:239
Кадастровые номера объектов недвижимости, из которых образован объект недвижимости:	40:03:010401:1712; 40:03:010401:1860
Кадастровые номера образованных объектов недвижимости:	данные отсутствуют
Категория земель:	Земли населенных пунктов
Виды разрешенного использования:	малоэтажная многоквартирная жилая застройка
Сведения о кадастровом инженере:	Новокшонов Иван Васильевич, дата завершения кадастровых работ: 25.06.2019
Сведения о лесах, водных объектах и об иных природных объектах, расположенных в пределах земельного участка:	данные отсутствуют
Сведения о том, что земельный участок полностью расположен в границах зоны с особыми условиями использования территории, территории объекта культурного наследия, публичного сервитута:	данные отсутствуют
Сведения о том, что земельный участок расположен в границах особой экономической зоны, территории опережающего развития, зоны территориального развития в Российской Федерации, игровой зоны:	данные отсутствуют

полное наименование должности	 ДОКУМЕНТ ПОДПИСАН ЭЛЕКТРОННОЙ ПОДПИСЬЮ Сертификат: 009F0BDC181A023B64597F1E2579BEFB50 Владелец: ФЕДЕРАЛЬНАЯ СЛУЖБА ГОСУДАРСТВЕННОЙ РЕГИСТРАЦИИ, КАДАСТРА И КАРТОГРАФИИ Действителен: с 02.08.2024 по 26.10.2025	инициалы, фамилия

Земельный участок			
вид объекта недвижимости			
Лист № 2 раздела 1	Всего листов раздела 1: 3	Всего разделов: 8	Всего листов выписки: 13
01.10.2024г. № КУВИ-001/2024-240458665			
Кадастровый номер:		40:03:010401:1867	
Сведения о том, что земельный участок расположен в границах особо охраняемой природной территории, Байкальской природной территории и ее экологических зон, лесопарковом зеленом поясе, охотничьего угодья, лесничества:		данные отсутствуют	
Сведения о расположении земельного участка и (или) расположенного на нем объекта недвижимости в границах территории, в отношении которой принято решение о резервировании земель для государственных или муниципальных нужд:		данные отсутствуют	
Сведения о результатах проведения государственного земельного надзора:		данные отсутствуют	
Сведения о расположении земельного участка в границах территории, в отношении которой утвержден проект межевания территории:		данные отсутствуют	
Условный номер земельного участка:		данные отсутствуют	
Сведения о принятии акта и (или) заключении договора, предусматривающих предоставление в соответствии с земельным законодательством исполнительным органом государственным органом власти или органом местного самоуправления, находящегося в государственной или муниципальной собственности земельного участка для строительства наемного дома социального использования или наемного дома коммерческого использования:		данные отсутствуют	
Сведения о том, что земельный участок или земельные участки образованы на основании решения об изъятии земельного участка и (или) расположенного на нем объекта недвижимости для государственных или муниципальных нужд:		данные отсутствуют	
Сведения о том, что земельный участок образован из земель или земельного участка, государственная собственность на которые не разграничена:		данные отсутствуют	
Сведения о наличии земельного спора о местоположении границ земельных участков:		данные отсутствуют	
Статус записи об объекте недвижимости:		Сведения об объекте недвижимости имеют статус "актуальные"	
Особые отметки:		Сведения об ограничениях права на объект недвижимости, обременениях данного объекта, не зарегистрированных в реестре прав, ограничений прав и обременений недвижимого имущества: вид	



ДОКУМЕНТ ПОДПИСАН
ЭЛЕКТРОННОЙ ПОДПИСЬЮ

Сертификат: 009F0BDC181A023B64597F1E2579BEFB50

Владелец: ФЕДЕРАЛЬНАЯ СЛУЖБА ГОСУДАРСТВЕННОЙ


РЕГИСТРАЦИИ, КАДАСТРА И КАРТОГРАФИИ

Действителен: с 02.08.2024 по 26.10.2025

полное наименование должности

инициалы, фамилия

Земельный участок			
вид объекта недвижимости			
Лист № 3 раздела 1	Всего листов раздела 1: 3	Всего разделов: 8	Всего листов выписки: 13
01.10.2024г. № КУВИ-001/2024-240458665			
Кадастровый номер:		40:03:010401:1867	
		ограничения (обременения): ограничения прав на земельный участок, предусмотренные статьей 56 Земельного кодекса Российской Федерации; срок действия: с 15.07.2021; реквизиты документа-основания: постановление «О порядке установления охранных зон объектов электросетевого хозяйства и особых условий использования земельных участков, расположенных в границах таких зон» от 24.02.2009 № 160 выдан: Правительства РФ; справка "О принадлежности объектов электросетевого хозяйства" от 31.03.2021 № б/н выдан: Филиал "Калугаэнерго" ПАО "Межрегиональная распределительная сетевая компания Центра и Приволжья".	
Получатель выписки:		Машин Александр Алексеевич	

полное наименование должности	 ДОКУМЕНТ ПОДПИСАН ЭЛЕКТРОННОЙ ПОДПИСЬЮ Сертификат: 009F0BDC181A023B64597F1E2579BEFB50 Владелец: ФЕДЕРАЛЬНАЯ СЛУЖБА ГОСУДАРСТВЕННОЙ РЕГИСТРАЦИИ, КАДАСТРА И КАРТОГРАФИИ Действителен: с 02.08.2024 по 26.10.2025	инициалы, фамилия

Выписка из Единого государственного реестра недвижимости об объекте недвижимости
Сведения о зарегистрированных правах

Земельный участок			
вид объекта недвижимости			
Лист № 1 раздела 2		Всего листов раздела 2: 3	Всего разделов: 8
Всего листов выписки: 13			
01.10.2024г. № КУВИ-001/2024-240458665			
Кадастровый номер:		40:03:010401:1867	
1	Правообладатель (правообладатели):	1.1	Хириев Амин Магомедзагидович, 01.07.1993, гор.Махачкала, Российская Федерация, СНИЛС 172-219-228 49 Паспорт гражданина Российской Федерации серия 45 13 №075961, выдан 16.07.2013, Отделом УФМС России по гор.Москве по району Теплый Стан Москва г, пр-кт. Ленинский, д. 135, к. 3, кв. 148
	Сведения о возможности предоставления третьим лицам персональных данных физического лица:	1.1.1	данные отсутствуют
2	Вид, номер, дата и время государственной регистрации права:	2.1	Собственность 40:03:010401:1867-40/060/2021-3 02.06.2021 14:56:52
3	Сведения об осуществлении государственной регистрации сделки, права без необходимого в силу закона согласия третьего лица, органа:	3.1	данные отсутствуют
4	Ограничение прав и обременение объекта недвижимости:		
	4.1 вид:	Запрещение регистрации	
	дата государственной регистрации:	27.09.2024 15:41:58	
	номер государственной регистрации:	40:03:010401:1867-40/104/2024-13	
	срок, на который установлены ограничение прав и обременение объекта недвижимости:	не установлен	
	лицо, в пользу которого установлены ограничение прав и обременение объекта недвижимости:	не определено	
	сведения о возможности предоставления третьим лицам персональных данных физического лица	данные отсутствуют	
	основание государственной регистрации:	Постановление судебного пристава-исполнителя Черемушкинский ОСП, № 774538180/7733 (1048321/24/77033-ИП), выдан 25.09.2024, Черемушкинский ОСП	
	сведения об осуществлении государственной регистрации сделки, права, ограничения права без необходимого в силу закона согласия третьего лица, органа:	данные отсутствуют	

Земельный участок			
вид объекта недвижимости			
Лист № 2 раздела 2	Всего листов раздела 2: 3	Всего разделов: 8	Всего листов выписки: 13
01.10.2024г. № КУВИ-001/2024-240458665			
Кадастровый номер:		40:03:010401:1867	
		сведения об управляющем залогом и о договоре управления залогом, если такой договор заключен для управления ипотекой:	данные отсутствуют
		сведения о депозитарии, который осуществляет хранение обездвиженной документарной закладной или электронной закладной:	
		ведения о внесении изменений или дополнений в регистрационную запись об ипотеке:	
4.2	вид:	Ипотека в силу закона	
	дата государственной регистрации:	02.06.2021 14:56:52	
	номер государственной регистрации:	40:03:010401:1867-40/060/2021-4	
	срок, на который установлены ограничение прав и обременение объекта недвижимости:	Срок действия с 02.06.2021 до 01.04.2022	
	лицо, в пользу которого установлены ограничение прав и обременение объекта недвижимости:	Шестакова Светлана Владимировна, 25.01.1980, г.Боровск, Калужской области, Российская Федерация, СНИЛС 102-453-866 25 Паспорт гражданина Российской Федерации серия 29 21 №009857, выдан 26.10.2020, УМВД России по Калужской области 249010, Калужская обл, р-н. Боровский, д. Городня	
	сведения о возможности предоставления третьим лицам персональных данных физического лица	данные отсутствуют	
	основание государственной регистрации:	Договор купли-продажи, выдан 10.05.2021	
	сведения об осуществлении государственной регистрации сделки, права, ограничения права без необходимого в силу закона согласия третьего лица, органа:	данные отсутствуют	
	сведения об управляющем залогом и о договоре управления залогом, если такой договор заключен для управления ипотекой:	данные отсутствуют	
	сведения о депозитарии, который осуществляет хранение обездвиженной документарной закладной или электронной закладной:		
	ведения о внесении изменений или дополнений в регистрационную запись об ипотеке:		
5	Договоры участия в долевом строительстве:		не зарегистрировано



ДОКУМЕНТ ПОДПИСАН
ЭЛЕКТРОННОЙ ПОДПИСЬЮ


Сертификат: 009F0BDC181A023B64597F1E2579BEFB50

Владелец: ФЕДЕРАЛЬНАЯ СЛУЖБА ГОСУДАРСТВЕННОЙ
РЕГИСТРАЦИИ, КАДАСТРА И КАРТОГРАФИИ
Действителен: с 02.08.2024 по 26.10.2025

полное наименование должности

инициалы, фамилия

Земельный участок			
вид объекта недвижимости			
Лист № 3 раздела 2		Всего листов раздела 2: 3	
		Всего разделов: 8	
		Всего листов выписки: 13	
01.10.2024г. № КУВИ-001/2024-240458665			
Кадастровый номер:		40:03:010401:1867	
6	Заявленные в судебном порядке права требования:	данные отсутствуют	
7	Сведения о возможности предоставления третьим лицам персональных данных физического лица	данные отсутствуют	
8	Сведения о возражении в отношении зарегистрированного права:	данные отсутствуют	
9	Сведения о наличии решения об изъятии объекта недвижимости для государственных и муниципальных нужд:	данные отсутствуют	
10	Сведения о невозможности государственной регистрации без личного участия правообладателя или его законного представителя:	данные отсутствуют	
11	Правопритязания и сведения о наличии поступивших, но не рассмотренных заявлений о проведении государственной регистрации права (перехода, прекращения права), ограничения права или обременения объекта недвижимости, сделки в отношении объекта недвижимости:	отсутствуют	
11	Сведения о невозможности государственной регистрации перехода, прекращения, ограничения права на земельный участок из земель сельскохозяйственного назначения:	данные отсутствуют	

		 ДОКУМЕНТ ПОДПИСАН ЭЛЕКТРОННОЙ ПОДПИСЬЮ Сертификат: 009F0BDC181A023B64597F1E2579BEFB50 Владелец: ФЕДЕРАЛЬНАЯ СЛУЖБА ГОСУДАРСТВЕННОЙ РЕГИСТРАЦИИ, КАДАСТРА И КАРТОГРАФИИ Действителен: с 02.08.2024 по 26.10.2025			
полное наименование должности					
				инициалы, фамилия	



Выписка из Единого государственного реестра недвижимости об объекте недвижимости
Описание местоположения земельного участка

Земельный участок			
вид объекта недвижимости			
Лист № 1 раздела 3.1	Всего листов раздела 3.1: 1	Всего разделов: 8	Всего листов выписки: 13
01.10.2024г. № КУВИ-001/2024-240458665			
Кадастровый номер:		40:03:010401:1867	

Описание местоположения границ земельного участка							
№ п/п	Номер точки		Дирекционный угол	Горизонтальное проложение, м	Описание закрепления на местности	Кадастровые номера смежных участков	Сведения об адресах правообладателей смежных земельных участков
	начальная	конечная					
1	2	3	4	5	6	7	8
1	1.1.1	1.1.2	133°7.5`	30.03	данные отсутствуют	данные отсутствуют	данные отсутствуют
2	1.1.2	1.1.3	131°39.6`	5.34	данные отсутствуют	данные отсутствуют	данные отсутствуют
3	1.1.3	1.1.4	226°32.9`	2.36	данные отсутствуют	данные отсутствуют	данные отсутствуют
4	1.1.4	1.1.5	225°13.3`	25.5	данные отсутствуют	40:03:010401:957	249010, обл. Калужская, р-н. Боровский, г. Боровск, ул. П.Шувалова, д. 4, кв. 10
5	1.1.5	1.1.6	221°8.4`	45.37	данные отсутствуют	данные отсутствуют	данные отсутствуют
6	1.1.6	1.1.7	311°52.0`	3.88	данные отсутствуют	данные отсутствуют	данные отсутствуют
7	1.1.7	1.1.8	309°13.7`	23.77	данные отсутствуют	данные отсутствуют	данные отсутствуют
8	1.1.8	1.1.9	39°46.7`	21.21	данные отсутствуют	40:03:010401:1713	данные отсутствуют
9	1.1.9	1.1.10	309°44.7`	6.1	данные отсутствуют	40:03:010401:1713	данные отсутствуют
10	1.1.10	1.1.1	42°6.8`	53.94	данные отсутствуют	40:03:010401:1727	данные отсутствуют

полное наименование должности	<div><div>ДОКУМЕНТ ПОДПИСАН ЭЛЕКТРОННОЙ ПОДПИСЬЮ</div><div>Сертификат: 009F0BDC181A023B64597F1E2579BEFB50</div><div>Владелец: ФЕДЕРАЛЬНАЯ СЛУЖБА ГОСУДАРСТВЕННОЙ РЕГИСТРАЦИИ, КАДАСТРА И КАРТОГРАФИИ</div><div>Действителен: с 02.08.2024 по 26.10.2025</div></div>	инициалы, фамилия

Выписка из Единого государственного реестра недвижимости об объекте недвижимости
Описание местоположения земельного участка

Земельный участок			
вид объекта недвижимости			
Лист № 1 раздела 3.2	Всего листов раздела 3.2: 1	Всего разделов: 8	Всего листов выписки: 13
01.10.2024г. № КУВИ-001/2024-240458665			
Кадастровый номер:		40:03:010401:1867	

Сведения о характерных точках границы земельного участка				
Система координат СК кадастрового округа				
Номер точки	Координаты, м		Описание закрепления на местности	Средняя квадратичная погрешность определения координат характерных точек границ земельного участка, м
	X	Y		
1	2	3	4	5
1	506428.54	1314951.78	Закрепление отсутствует	0.1
2	506408.01	1314973.7	Закрепление отсутствует	0.1
3	506404.46	1314977.69	Закрепление отсутствует	0.1
4	506402.84	1314975.98	Закрепление отсутствует	0.1
5	506384.88	1314957.88	Закрепление отсутствует	0.1
6	506350.71	1314928.03	Закрепление отсутствует	0.1
7	506353.3	1314925.14	Закрепление отсутствует	0.1
8	506368.33	1314906.73	Закрепление отсутствует	0.1
9	506384.63	1314920.3	Закрепление отсутствует	0.1
10	506388.53	1314915.61	Закрепление отсутствует	0.1
1	506428.54	1314951.78	Закрепление отсутствует	0.1

полное наименование должности		<div><p>ДОКУМЕНТ ПОДПИСАН ЭЛЕКТРОННОЙ ПОДПИСЬЮ</p><p>Сертификат: 009F0BDC181A023B64597F1E2579BEFB50</p><p>Владелец: ФЕДЕРАЛЬНАЯ СЛУЖБА ГОСУДАРСТВЕННОЙ РЕГИСТРАЦИИ, КАДАСТРА И КАРТОГРАФИИ</p><p>Действителен: с 02.08.2024 по 26.10.2025</p></div>	инициалы, фамилия

Выписка из Единого государственного реестра недвижимости об объекте недвижимости
Сведения о частях земельного участка

Земельный участок			
вид объекта недвижимости			
Лист № 1 раздела 4	Всего листов раздела 4: 1	Всего разделов: 8	Всего листов выписки: 13
01.10.2024г. № КУВИ-001/2024-240458665			
Кадастровый номер:		40:03:010401:1867	
План (чертеж, схема) части земельного участка		Учетный номер части: 40:03:010401:1867/1	
<div></div>			
Масштаб 1:200	Условные обозначения:		

полное наименование должности		ДОКУМЕНТ ПОДПИСАН ЭЛЕКТРОННОЙ ПОДПИСЬЮ	инициалы, фамилия
	Сертификат: 009F0BDC181A023B64597F1E2579BEFB50		
	Владелец: ФЕДЕРАЛЬНАЯ СЛУЖБА ГОСУДАРСТВЕННОЙ РЕГИСТРАЦИИ, КАДАСТРА И КАРТОГРАФИИ Действителен: с 02.08.2024 по 26.10.2025		


Выписка из Единого государственного реестра недвижимости об объекте недвижимости
Сведения о частях земельного участка

Земельный участок			
вид объекта недвижимости			
Лист № 1 раздела 4.1	Всего листов раздела 4.1: 2	Всего разделов: 8	Всего листов выписки: 13
01.10.2024г. № КУВИ-001/2024-240458665			
Кадастровый номер:		40:03:010401:1867	

Учетный номер части	Площадь, м2	Содержание ограничения в использовании или ограничения права на объект недвижимости или обременения объекта недвижимости
1	2	3
40:03:010401:1867/1	61	<p>вид ограничения (обременения): ограничения прав на земельный участок, предусмотренные статьей 56 Земельного кодекса Российской Федерации; Срок действия: не установлен; реквизиты документа-основания: постановление «О порядке установления охранных зон объектов электросетевого хозяйства и особых условий использования земельных участков, расположенных в границах таких зон» от 24.02.2009 № 160 выдан: Правительства РФ; справка "О принадлежности объектов электросетевого хозяйства" от 31.03.2021 № б/н выдан: Филиал "Калугазэнерго" ПАО "Межрегиональная распределительная сетевая компания Центра и Приволжья"; Содержание ограничения (обременения): В охранных зонах запрещается осуществлять любые действия, которые могут нарушить безопасную работу объектов электросетевого хозяйства, в том числе привести к их повреждению или уничтожению, и (или) повлечь причинение вреда жизни, здоровью граждан и имуществу физических или юридических лиц, а также повлечь нанесение экологического ущерба и возникновение пожаров, в том числе: набрасывать на провода и опоры воздушных ЛЭП посторонние предметы, а также подниматься на опоры воздушных ЛЭП; размещать любые объекты и предметы (материалы) в пределах созданных в соответствии с требованиями нормативно-технических документов проходов и подъездов для доступа к объектам электросетевого хозяйства, а также проводить любые работы и возводить сооружения, которые могут препятствовать доступу к объектам электросетевого хозяйства, без создания необходимых для такого доступа проходов и подъездов; находиться в пределах огороженной территории и помещениях распределительных устройств и подстанций, открывать двери и люки распределительных устройств и подстанций, производить переключения и подключения в электрических сетях (указанное требование не распространяется на работников, занятых выполнением разрешенных в установленном порядке работ), разводить огонь в пределах охранных зон вводных и распределительных устройств, подстанций, воздушных ЛЭП, а также в охранных зонах кабельных ЛЭП; размещать свалки; производить работы ударными механизмами, сбрасывать тяжести массой свыше 5т, производить сброс и слив едких и коррозионных веществ и ГСМ (в охранных зонах подземных кабельных ЛЭП). В пределах охранных зон без письменного решения о согласовании сетевых организаций юридическим и физическим лицам запрещаются: строительство, капитальный ремонт, реконструкция или снос зданий и сооружений; горные, взрывные, мелиоративные работы, в том числе связанные с временным затоплением земель; посадка и вырубка деревьев и кустарников; дноуглубительные, землечерпальные и погрузочно-разгрузочные работы; добыча рыбы, других водных</p>

полное наименование должности	 ДОКУМЕНТ ПОДПИСАН ЭЛЕКТРОННОЙ ПОДПИСЬЮ Сертификат: 009F0BDC181A023B64597F1E2579BEFB50 Владелец: ФЕДЕРАЛЬНАЯ СЛУЖБА ГОСУДАРСТВЕННОЙ РЕГИСТРАЦИИ, КАДАСТРА И КАРТОГРАФИИ Действителен: с 02.08.2024 по 26.10.2025	инициалы, фамилия

Земельный участок			
вид объекта недвижимости			
Лист № 2 раздела 4.1	Всего листов раздела 4.1: 2	Всего разделов: 8	Всего листов выписки: 13
01.10.2024г. № КУВИ-001/2024-240458665			
Кадастровый номер:		40:03:010401:1867	
		<p>животных и растений придонными орудиями лова,устройство водопоев,колка и заготовка льда(в охранных зонах подводных кабельных ЛЭП);проход судов,у которых расстояние по вертикали от верхнего крайнего габарита с грузом или без груза до нижней точки провеса проводов переходов воздушных ЛЭП через водоемы менее минимально допустимого расстояния,в том числе с учетом максимального уровня подъема воды при паводке;проезд машин и механизмов,имеющих общую высоту с грузом или без груза от поверхности дороги более 4,5 м(в охранных зонах воздушных ЛЭП);земляные работы на глубине более 0,3м(на вспахиваемых землях на глубине более 0,45м),а также планировка грунта(в охранных зонах подземных кабельных ЛЭП);полив с/х культур в случае,если высота струи воды может составить свыше 3м(в охранных зонах воздушных ЛЭП);полевые с/х работы с применением с/х машин и оборудования высотой более 4 метров(в охранных зонах воздушных ЛЭП)или полевые с/х работы,связанные с вспашкой земли(в охранных зонах кабельных ЛЭП).В охранных зонах,установленных для объектов электросетевого хозяйства напряжением до 1кВ без письменного решения о согласовании сетевых организаций запрещается:размещать детские и спортивные площадки,стадионы,рынки,торговые точки,полевые станы,загоны для скота,гаражи и стоянки всех видов машин и механизмов,садовые,огородные и дачные земельные участки,объекты садоводческих,огороднических или дачных некоммерческих объединений,объекты жилищного строительства,в том числе индивидуального(в охранных зонах воздушных ЛЭП);складировать или размещать хранилища любых,в том числе горюче-смазочных,материалов;устраивать причалы для стоянки судов,барж и плавучих кранов,бросать якоря с судов и осуществлять их проход с отданными якорями,цепями,лотами,волокушами и тралами(в охранных зонах подводных кабельных ЛЭП); Реестровый номер границы: 40:03-6.552; Вид объекта реестра границ: Зона с особыми условиями использования территории; Вид зоны по документу: охранный зона объекта электросетевого хозяйства ВЛ-0,4 кВ №1 от КТП №228 Комлево поселок, (Калужская область, Боровский район); Тип зоны: Охранный зона инженерных коммуникаций</p>	

полное наименование должности	<div><p>ДОКУМЕНТ ПОДПИСАН ЭЛЕКТРОННОЙ ПОДПИСЬЮ</p><p>Сертификат: 009F0BDC181A023B64597F1E2579BEFB50</p><p>Владелец: ФЕДЕРАЛЬНАЯ СЛУЖБА ГОСУДАРСТВЕННОЙ РЕГИСТРАЦИИ, КАДАСТРА И КАРТОГРАФИИ</p><p>Действителен: с 02.08.2024 по 26.10.2025</p></div>	инициалы, фамилия

Выписка из Единого государственного реестра недвижимости об объекте недвижимости
Сведения о частях земельного участка

Земельный участок			
вид объекта недвижимости			
Лист № 1 раздела 4.2	Всего листов раздела 4.2: 1	Всего разделов: 8	Всего листов выписки: 13
01.10.2024г. № КУВИ-001/2024-240458665			
Кадастровый номер:		40:03:010401:1867	

Сведения о характерных точках границы части (частей) земельного участка				
Учетный номер части: 40:03:010401:1867/1				
Система координат				
Номер точки	Координаты, м		Описание закрепления на местности	Средняя квадратичная погрешность определения координат характерных точек границ земельного участка, м
	X	Y		
1	2	3	4	5
1	506350.71	1314928.03	-	-
2	506353.3	1314925.14	-	-
3	506368.33	1314906.73	-	-
4	506369.73	1314907.9	-	-
5	506352.99	1314929.52	-	-
6	506352.76	1314929.82	-	-
1	506350.71	1314928.03	-	-

		<div><p>ДОКУМЕНТ ПОДПИСАН ЭЛЕКТРОННОЙ ПОДПИСЬЮ</p><p>Сертификат: 009F0BDC181A023B64597F1E2579BEFB50</p><p>Владелец: ФЕДЕРАЛЬНАЯ СЛУЖБА ГОСУДАРСТВЕННОЙ РЕГИСТРАЦИИ, КАДАСТРА И КАРТОГРАФИИ</p><p>Действителен: с 02.08.2024 по 26.10.2025</p></div>	
полное наименование должности			инициалы, фамилия