

Филиал публично-правовой компании "Роскадастр" по Республике Мордовия
полное наименование органа регистрации прав

19.04.2023г.

№ КУВИ-001/2023-92451517

На основании запроса от 19.04.2023, поступившего на рассмотрение 19.04.2023, сообщаем, что правообладателю Плотников Олег Викторович: дата рождения: 03.07.1968- [REDACTED]

[REDACTED] адрес места жительства или места пребывания: Нижегородская область, г. Нижний Новгород, ул. Красноезвездная, д. 7А, кв. 13., в период с 01.01.2019 по 19.04.2023 принадлежали (принадлежат) следующие объекты недвижимости:

1	1.1	Вид объекта недвижимости:		Здание
		Кадастровый номер:		13:20:0112008:1923
		Назначение объекта недвижимости:		Нежилое
		Виды разрешенного использования объекта недвижимости:		данные отсутствуют
		Местоположение:		Республика Мордовия, Теньгушевский район, с. Теньгушево, ул. Зеленая, д. 1б
		Площадь:		71.2
	1.2	вид права, доля в праве:		Собственность
		дата государственной регистрации:		03.07.2012
		номер государственной регистрации:		13-13-09/023/2012-029
		основание государственной регистрации:		Разрешение на ввод объекта в эксплуатацию, № RU-1021300834675-39, выдан 01.06.2012, Администрация Теньгушевского муниципального района Республики Мордовия
		дата государственной регистрации прекращения права:		01.09.2020
	1.3	Ограничение права и обременение объекта недвижимости:		
		1.3.1	вид:	Аренда
			номер государственной регистрации:	13:20:0112008:1923-13/009/2017-1
		1.3.2	вид:	Ипотека
			номер государственной регистрации:	13-13/001-13/001/056/2016-990/1
2	2.1	Вид объекта недвижимости:		Здание
		Кадастровый номер:		13:20:0414005:189
		Назначение объекта недвижимости:		Нежилое
		Виды разрешенного использования объекта недвижимости:		данные отсутствуют
		Местоположение:		Республика Мордовия, р-н. Теньгушевский, с. Хлебино, ул. Советская, д. 41а
		Площадь:		49.4

полное наименование должности		ДОКУМЕНТ ПОДПИСАН	
		ЭЛЕКТРОННОЙ ПОДПИСЬЮ	инициалы, фамилия

Сертификат: 3094B7974B3CA8E1F07A347CFAD6FA78

Владелец: ФЕДЕРАЛЬНАЯ СЛУЖБА ГОСУДАРСТВЕННОЙ

РЕГИСТРАЦИИ, КАДАСТРА И КАРТОГРАФИИ

Действителен: с 17.05.2022 по 10.08.2023

	2.2	вид права, доля в праве:		Собственность
		дата государственной регистрации:		14.06.2012
		номер государственной регистрации:		13-13-09/011/2012-275
		основание государственной регистрации:		Разрешение на ввод объекта в эксплуатацию, № RU-1021300834675-36, выдан 04.04.2012, Администрация Теньгушевского муниципального района Республики Мордовия
	2.3	дата государственной регистрации прекращения права:		31.08.2020
		Ограничение права и обременение объекта недвижимости:		
		2.3.1	вид:	Аренда
			номер государственной регистрации:	13:20:0414005:189-13/009/2017-1
		2.3.2	вид:	Ипотека
			номер государственной регистрации:	13-13/001-13/001/056/2016-978/1
3	3.1	Вид объекта недвижимости:		Здание
		Кадастровый номер:		13:20:0112008:1785
		Назначение объекта недвижимости:		Нежилое
		Виды разрешенного использования объекта недвижимости:		данные отсутствуют
		Местоположение:		Республика Мордовия, Теньгушевский р-н, с Теньгушево, ул Новая, д 46
		Площадь:		405.1
	3.2	вид права, доля в праве:		Собственность
		дата государственной регистрации:		09.06.2004
		номер государственной регистрации:		13-1/23-76/2004-54
		основание государственной регистрации:		ДОГОВОР КУПЛИ-ПРОДАЖИ, СОСТАВЛЕННЫЙ В ППФ, выдан 13.05.2004
	3.3	дата государственной регистрации прекращения права:		19.07.2019
		Ограничение права и обременение объекта недвижимости:		

полное наименование должности		ДОКУМЕНТ ПОДПИСАН	инициалы, фамилия
		ЭЛЕКТРОННОЙ ПОДПИСЬЮ	

Сертификат: 3094B7974B3CA8E1F07A347CFAD6FA78

Владелец: ФЕДЕРАЛЬНАЯ СЛУЖБА ГОСУДАРСТВЕННОЙ
РЕГИСТРАЦИИ, КАДАСТРА И КАРТОГРАФИИ
Действителен: с 17.05.2022 по 10.08.2023


4	4.1	Вид объекта недвижимости:	Земельный участок
		Кадастровый номер:	13:20:0112008:96
		Назначение объекта недвижимости:	данные отсутствуют
		Виды разрешенного использования объекта недвижимости:	Под промышленным объектом (здание производственной базы)
		Местоположение:	Местоположение установлено относительно ориентира, расположенного в границах участка. Почтовый адрес ориентира: Республика Мордовия, Теньгушевский район, с. Теньгушево, ул. Новая, дом №46.
		Площадь:	3931 +/- 6.26
	4.2	вид права, доля в праве:	Собственность
		дата государственной регистрации:	18.07.2012
		номер государственной регистрации:	13-13-09/020/2012-243
		основание государственной регистрации:	Договор купли-продажи земельного участка, выдан 29.12.2011
		дата государственной регистрации прекращения права:	19.07.2019
	4.3	Ограничение права и обременение объекта недвижимости:	
5	5.1	Вид объекта недвижимости:	Земельный участок
		Кадастровый номер:	13:20:0401001:590
		Назначение объекта недвижимости:	данные отсутствуют
		Виды разрешенного использования объекта недвижимости:	Под объектом общественного питания (здание кафе)
		Местоположение:	Местоположение установлено относительно ориентира, расположенного в границах участка. Почтовый адрес ориентира: Республика Мордовия, Теньгушевский район, п. Барашево, ул. Вокзальная, д. №12.
		Площадь:	276 +/- 1.66
	5.2	вид права, доля в праве:	Собственность
		дата государственной регистрации:	01.03.2011
		номер государственной регистрации:	13-13-09/001/2011-145
		основание государственной регистрации:	Договор купли-продажи земельного участка, выдан 07.06.2007
		дата государственной регистрации прекращения права:	19.07.2019
	5.3	Ограничение права и обременение объекта недвижимости:	

полное наименование должности		ДОКУМЕНТ ПОДПИСАН	
		ЭЛЕКТРОННОЙ ПОДПИСЬЮ	инициалы, фамилия
Сертификат: 3094B7974B3CA8E1F07A347CFAD6FA78 Владелец: ФЕДЕРАЛЬНАЯ СЛУЖБА ГОСУДАРСТВЕННОЙ РЕГИСТРАЦИИ, КАДАСТРА И КАРТОГРАФИИ Действителен: с 17.05.2022 по 10.08.2023			


		5.3.1	вид:	Аренда
			номер государственной регистрации:	13-13-09/020/2012-006
6	6.1	Вид объекта недвижимости:		Здание
		Кадастровый номер:		13:20:0401001:896
		Назначение объекта недвижимости:		Нежилое
		Виды разрешенного использования объекта недвижимости:		данные отсутствуют
		Местоположение:		Республика Мордовия, Теньгушевский район, п Барашево
		Площадь:		166.1
	6.2	вид права, доля в праве:		Собственность
		дата государственной регистрации:		09.12.2005
		номер государственной регистрации:		13-13-08/016/2005-276
		основание государственной регистрации:		РЕШЕНИЕ, выдан 20.10.2005, ГЛАВОЙ АДМИНИСТРАЦИИ ТЕНЬГУШЕВСКОГО МУНИЦИПАЛЬНОГО РАЙОНА РЕСПУБЛИКИ МОРДОВИЯ
		дата государственной регистрации прекращения права:		19.07.2019
	6.3	Ограничение права и обременение объекта недвижимости:		
7	7.1	Вид объекта недвижимости:		Здание
		Кадастровый номер:		13:20:0306004:184
		Назначение объекта недвижимости:		Нежилое
		Виды разрешенного использования объекта недвижимости:		данные отсутствуют
		Местоположение:		Республика Мордовия, Теньгушевский район, с.Мельсетево
		Площадь:		170.6
	7.2	вид права, доля в праве:		Собственность
		дата государственной регистрации:		09.12.2005
		номер государственной регистрации:		13-13-08/016/2005-273
		основание государственной регистрации:		РЕШЕНИЕ, выдан 20.10.2005, ГЛАВОЙ АДМИНИСТРАЦИИ ТЕНЬГУШЕВСКОГО МУНИЦИПАЛЬНОГО РАЙОНА РЕСПУБЛИКИ МОРДОВИЯ
		дата государственной регистрации прекращения права:		19.07.2019
	7.3	Ограничение права и обременение объекта недвижимости:		

полное наименование должности		ДОКУМЕНТ ПОДПИСАН	инициалы, фамилия
		ЭЛЕКТРОННОЙ ПОДПИСЬЮ	
Сертификат: 3094B7974B3CA8E1F07A347CFAD6FA78 Владелец: ФЕДЕРАЛЬНАЯ СЛУЖБА ГОСУДАРСТВЕННОЙ РЕГИСТРАЦИИ, КАДАСТРА И КАРТОГРАФИИ Действителен: с 17.05.2022 по 10.08.2023			


		7.3.1	вид:	Аренда
			номер государственной регистрации:	13:20:0306004:184-13/009/2017-5
8	8.1	Вид объекта недвижимости:	Земельный участок	
		Кадастровый номер:	13:20:0306004:114	
		Назначение объекта недвижимости:	данные отсутствуют	
		Виды разрешенного использования объекта недвижимости:	Под объектом торговли (магазин)	
		Местоположение:	Местоположение установлено относительно ориентира, расположенного в границах участка. Почтовый адрес ориентира: Республика Мордовия, Теньгушевский район, с. Мельсеньево, ул. Восточная.	
		Площадь:	268 +/- 12	
	8.2	вид права, доля в праве:	Собственность	
		дата государственной регистрации:	19.05.2012	
		номер государственной регистрации:	13-13-09/011/2012-183	
		основание государственной регистрации:	Договор купли-продажи земельного участка, выдан 07.06.2007	
		дата государственной регистрации прекращения права:	19.07.2019	
	8.3	Ограничение права и обременение объекта недвижимости:		
9	9.1	Вид объекта недвижимости:	Здание	
		Кадастровый номер:	13:20:0401001:999	
		Назначение объекта недвижимости:	Нежилое	
		Виды разрешенного использования объекта недвижимости:	данные отсутствуют	
		Местоположение:	Республика Мордовия, Теньгушевский р-н, п Барашево, ул Штабная, д 3	
		Площадь:	266.2	
	9.2	вид права, доля в праве:	Собственность	
		дата государственной регистрации:	26.06.2006	
		номер государственной регистрации:	13-13-02/008/2006-207	
		основание государственной регистрации:	ДОГОВОР КУПЛИ-ПРОДАЖИ, СОСТАВЛЕННЫЙ В ППФ, № 1, выдан 04.02.2006	
		дата государственной регистрации прекращения права:	04.07.2019	
	9.3	Ограничение права и обременение объекта недвижимости:		

полное наименование должности		ДОКУМЕНТ ПОДПИСАН	
		ЭЛЕКТРОННОЙ ПОДПИСЬЮ	инициалы, фамилия
Сертификат: 3094B7974B3CA8E1F07A347CFAD6FA78 Владелец: ФЕДЕРАЛЬНАЯ СЛУЖБА ГОСУДАРСТВЕННОЙ РЕГИСТРАЦИИ, КАДАСТРА И КАРТОГРАФИИ Действителен: с 17.05.2022 по 10.08.2023			


		9.3.1	вид:	Аренда
			номер государственной регистрации:	13:20:0401001:999-13/009/2017-6
10	10.1	Вид объекта недвижимости:		Здание
		Кадастровый номер:		13:20:0112007:2041
		Назначение объекта недвижимости:		Нежилое
		Виды разрешенного использования объекта недвижимости:		данные отсутствуют
		Местоположение:		Республика Мордовия, Теньгушевский район, с. Теньгушево, ул. Ленина, д. 63
		Площадь:		1560.9
	10.2	вид права, доля в праве:		Собственность
		дата государственной регистрации:		09.12.2005
		номер государственной регистрации:		13-13-08/016/2005-277
		основание государственной регистрации:		РЕШЕНИЕ, выдан 18.10.2005, ГЛАВОЙ АДМИНИСТРАЦИИ ТЕНЬГУШЕВСКОГО МУНИЦИПАЛЬНОГО РАЙОНА РЕСПУБЛИКИ МОРДОВИЯ
		дата государственной регистрации прекращения права:		01.07.2019
	10.3	Ограничение права и обременение объекта недвижимости:		
		10.3.1	вид:	Аренда
			номер государственной регистрации:	
		10.3.2	вид:	Ипотека
	номер государственной регистрации:		13-13-08/020/2013-265	
11	11.1	Вид объекта недвижимости:		Земельный участок
		Кадастровый номер:		13:20:0112008:111
		Назначение объекта недвижимости:		данные отсутствуют
		Виды разрешенного использования объекта недвижимости:		Под объектом торговли (магазин)
		Местоположение:		Местоположение установлено относительно ориентира, расположенного в границах участка. Почтовый адрес ориентира: Республика Мордовия, Теньгушевский район, с. Теньгушево, ул. Ленина, д. 63.
		Площадь:		747 +/- 2.73
	11.2	вид права, доля в праве:		Собственность
		дата государственной регистрации:		23.04.2007
		номер государственной регистрации:		13-13-02/006/2007-120

		ДОКУМЕНТ ПОДПИСАН	
полное наименование должности		ЭЛЕКТРОННОЙ ПОДПИСЬЮ	инициалы, фамилия
<div>Сертификат: 3094B7974B3CA8E1F07A347CFAD6FA78 Владелец: ФЕДЕРАЛЬНАЯ СЛУЖБА ГОСУДАРСТВЕННОЙ РЕГИСТРАЦИИ, КАДАСТРА И КАРТОГРАФИИ Действителен: с 17.05.2022 по 10.08.2023</div>			

		основание государственной регистрации:	Договор купли-продажи земельного участка, выдан 23.12.2005
		дата государственной регистрации прекращения права:	01.07.2019
	11.3	Ограничение права и обременение объекта недвижимости:	
	11.3.1	вид:	Ипотека
		номер государственной регистрации:	13-13-08/020/2013-265
12	12.1	Вид объекта недвижимости:	Здание
		Кадастровый номер:	13:20:0112007:2273
		Назначение объекта недвижимости:	Нежилое
		Виды разрешенного использования объекта недвижимости:	данные отсутствуют
		Местоположение:	Республика Мордовия, Теньгушевский район, с. Теньгушево, ул. Ленина, д. 54
		Площадь:	72.6
	12.2	вид права, доля в праве:	Собственность
		дата государственной регистрации:	07.10.2011
		номер государственной регистрации:	13-13-09/021/2011-096
		основание государственной регистрации:	Договор, № 2, выдан 26.08.2011 Акт приема-передачи, выдан 29.08.2011
		дата государственной регистрации прекращения права:	28.06.2019
	12.3	Ограничение прав и обременение объекта недвижимости:	не зарегистрировано
13	13.1	Вид объекта недвижимости:	Земельный участок
		Кадастровый номер:	13:20:0112007:2752
		Назначение объекта недвижимости:	данные отсутствуют
		Виды разрешенного использования объекта недвижимости:	для размещения административных и офисных зданий
		Местоположение:	Местоположение установлено относительно ориентира, расположенного в границах участка. Почтовый адрес ориентира: Республика Мордовия, Теньгушевский район, с. Теньгушево, ул. Ленина, д. 54.
		Площадь:	233 +/- 11
	13.2	вид права, доля в праве:	Собственность
		дата государственной регистрации:	27.08.2013
		номер государственной регистрации:	13-13-08/020/2013-076

полное наименование должности		ДОКУМЕНТ ПОДПИСАН	
		ЭЛЕКТРОННОЙ ПОДПИСЬЮ	инициалы, фамилия
Сертификат: 3094B7974B3CA8E1F07A347CFAD6FA78 Владелец: ФЕДЕРАЛЬНАЯ СЛУЖБА ГОСУДАРСТВЕННОЙ РЕГИСТРАЦИИ, КАДАСТРА И КАРТОГРАФИИ Действителен: с 17.05.2022 по 10.08.2023			


		основание государственной регистрации:	Договор купли-продажи земельного участка, выдан 23.07.2013
		дата государственной регистрации прекращения права:	28.06.2019
	13.3	Ограничение прав и обременение объекта недвижимости:	не зарегистрировано
14	14.1	Вид объекта недвижимости:	Здание
		Кадастровый номер:	13:20:0211004:351
		Назначение объекта недвижимости:	Нежилое
		Виды разрешенного использования объекта недвижимости:	данные отсутствуют
		Местоположение:	Республика Мордовия, Теньгушевский район, с. Веденяпино, ул. Поповка, д. 1а
		Площадь:	48.7
	14.2	вид права, доля в праве:	Собственность
		дата государственной регистрации:	16.04.2014
		номер государственной регистрации:	13-13-08/002/2014-390
		основание государственной регистрации:	Разрешение на ввод объекта в эксплуатацию, № RU-13520312-001, выдан 24.03.2014, Администрация Теньгушевского муниципального района Республики Мордовия
		дата государственной регистрации прекращения права:	данные отсутствуют
	14.3	Ограничение права и обременение объекта недвижимости:	
	14.3.1	вид:	Запрещение регистрации
		номер государственной регистрации:	13:20:0211004:351-13/065/2023-17
	14.3.2	вид:	Запрещение регистрации
		номер государственной регистрации:	13:20:0211004:351-13/065/2022-16
	14.3.3	вид:	Запрещение регистрации
		номер государственной регистрации:	13:20:0211004:351-13/065/2022-15
	14.3.4	вид:	Запрещение регистрации
		номер государственной регистрации:	13:20:0211004:351-13/065/2022-14
	14.3.5	вид:	Запрещение регистрации
		номер государственной регистрации:	13:20:0211004:351-13/065/2022-13
	14.3.6	вид:	Запрещение регистрации
		номер государственной регистрации:	13:20:0211004:351-13/065/2021-12

полное наименование должности		ДОКУМЕНТ ПОДПИСАН	
		ЭЛЕКТРОННОЙ ПОДПИСЬЮ	инициалы, фамилия
Сертификат: 3094B7974B3CA8E1F07A347CFAD6FA78 Владелец: ФЕДЕРАЛЬНАЯ СЛУЖБА ГОСУДАРСТВЕННОЙ РЕГИСТРАЦИИ, КАДАСТРА И КАРТОГРАФИИ Действителен: с 17.05.2022 по 10.08.2023			

	14.3.	7	вид:	Прочие ограничения прав и обременения объекта недвижимости
			номер государственной регистрации:	13:20:0211004:351-13/065/2021-11
		8	вид:	Прочие ограничения прав и обременения объекта недвижимости
			номер государственной регистрации:	13:20:0211004:351-13/065/2021-10
		9	вид:	Прочие ограничения прав и обременения объекта недвижимости
			номер государственной регистрации:	13:20:0211004:351-13/065/2021-9
		10	вид:	Прочие ограничения прав и обременения объекта недвижимости
			номер государственной регистрации:	13:20:0211004:351-13/065/2021-8
		11	вид:	Прочие ограничения прав и обременения объекта недвижимости
			номер государственной регистрации:	13:20:0211004:351-13/065/2021-7
		12	вид:	Прочие ограничения прав и обременения объекта недвижимости
			номер государственной регистрации:	13:20:0211004:351-13/065/2020-6
		13	вид:	Прочие ограничения прав и обременения объекта недвижимости
			номер государственной регистрации:	13:20:0211004:351-13/065/2020-5
		14	вид:	Прочие ограничения прав и обременения объекта недвижимости
			номер государственной регистрации:	13:20:0211004:351-13/065/2020-4
		15	вид:	Аренда
			номер государственной регистрации:	13:20:0211004:351-13/009/2017-1
15	15.1	Вид объекта недвижимости:		Земельный участок
		Кадастровый номер:		13:20:0112008:93
		Назначение объекта недвижимости:		данные отсутствуют
		Виды разрешенного использования объекта недвижимости:		Для размещения крытой стоянки
		Местоположение:		Местоположение установлено относительно ориентира, расположенного в границах участка. Почтовый адрес ориентира: Республика Мордовия, Теньгушевский район, с. Теньгушево, ул. Новая.
		Площадь:		1262 +/- 3.55

полное наименование должности		ДОКУМЕНТ ПОДПИСАН	
		ЭЛЕКТРОННОЙ ПОДПИСЬЮ	инициалы, фамилия
Сертификат: 3094B7974B3CA8E1F07A347CFAD6FA78 Владелец: ФЕДЕРАЛЬНАЯ СЛУЖБА ГОСУДАРСТВЕННОЙ РЕГИСТРАЦИИ, КАДАСТРА И КАРТОГРАФИИ Действителен: с 17.05.2022 по 10.08.2023			

	15.2	вид права, доля в праве:		Собственность
		дата государственной регистрации:		23.04.2007
		номер государственной регистрации:		13-13-02/006/2007-118
		основание государственной регистрации:		Договор купли-продажи земельного участка, выдан 23.12.2005
		дата государственной регистрации прекращения права:		данные отсутствуют
	15.3	Ограничение права и обременение объекта недвижимости:		
	15.3.1	вид:	Запрещение регистрации	
		номер государственной регистрации:	13:20:0112008:93-13/065/2023-18	
	15.3.2	вид:	Запрещение регистрации	
		номер государственной регистрации:	13:20:0112008:93-13/065/2022-17	
	15.3.3	вид:	Запрещение регистрации	
		номер государственной регистрации:	13:20:0112008:93-13/065/2022-16	
	15.3.4	вид:	Запрещение регистрации	
		номер государственной регистрации:	13:20:0112008:93-13/065/2022-15	
	15.3.5	вид:	Запрещение регистрации	
		номер государственной регистрации:	13:20:0112008:93-13/065/2022-14	
	15.3.6	вид:	Запрещение регистрации	
		номер государственной регистрации:	13:20:0112008:93-13/065/2021-13	
	15.3.7	вид:	Прочие ограничения прав и обременения объекта недвижимости	
		номер государственной регистрации:	13:20:0112008:93-13/065/2021-12	
	15.3.8	вид:	Прочие ограничения прав и обременения объекта недвижимости	
		номер государственной регистрации:	13:20:0112008:93-13/065/2021-11	
	15.3.9	вид:	Прочие ограничения прав и обременения объекта недвижимости	
		номер государственной регистрации:	13:20:0112008:93-13/065/2021-10	
	15.3.10	вид:	Прочие ограничения прав и обременения объекта недвижимости	
		номер государственной регистрации:	13:20:0112008:93-13/065/2021-9	
	15.3.11	вид:	Прочие ограничения прав и обременения объекта недвижимости	
		номер государственной регистрации:	13:20:0112008:93-13/065/2021-8	

полное наименование должности		ДОКУМЕНТ ПОДПИСАН	инициалы, фамилия
		ЭЛЕКТРОННОЙ ПОДПИСЬЮ	
Сертификат: 3094B7974B3CA8E1F07A347CFAD6FA78 Владелец: ФЕДЕРАЛЬНАЯ СЛУЖБА ГОСУДАРСТВЕННОЙ РЕГИСТРАЦИИ, КАДАСТРА И КАРТОГРАФИИ Действителен: с 17.05.2022 по 10.08.2023			

		15.3.12	вид:	Прочие ограничения прав и обременения объекта недвижимости
			номер государственной регистрации:	13:20:0112008:93-13/065/2020-7
		15.3.13	вид:	Прочие ограничения прав и обременения объекта недвижимости
			номер государственной регистрации:	13:20:0112008:93-13/065/2020-6
		15.3.14	вид:	Прочие ограничения прав и обременения объекта недвижимости
			номер государственной регистрации:	13:20:0112008:93-13/065/2020-5
		15.3.15	вид:	Ипотека
			номер государственной регистрации:	13:20:0112008:93-13/009/2018-2
16	16.1	Вид объекта недвижимости:		Земельный участок
		Кадастровый номер:		13:20:0112008:2341
		Назначение объекта недвижимости:		данные отсутствуют
		Виды разрешенного использования объекта недвижимости:		Для производственных целей
		Местоположение:		Республика Мордовия, Теньгушевский район, с. Теньгушево, ул. Ленина, д. 131
		Площадь:		402 +/- 14
	16.2	вид права, доля в праве:		Собственность
		дата государственной регистрации:		17.08.2012
		номер государственной регистрации:		13-13-09/028/2012-012
		основание государственной регистрации:		Договор купли-продажи земельного участка со строениями, выдан 20.01.2012
	16.3	дата государственной регистрации прекращения права:		данные отсутствуют
		Ограничение права и обременение объекта недвижимости:		
		16.3.1	вид:	Запрещение регистрации
			номер государственной регистрации:	13:20:0112008:2341-13/065/2023-18
		16.3.2	вид:	Запрещение регистрации
			номер государственной регистрации:	13:20:0112008:2341-13/065/2022-17
		16.3.3	вид:	Запрещение регистрации
			номер государственной регистрации:	13:20:0112008:2341-13/065/2022-16
		16.3.4	вид:	Запрещение регистрации
			номер государственной регистрации:	13:20:0112008:2341-13/065/2022-15

полное наименование должности		ДОКУМЕНТ ПОДПИСАН	
		ЭЛЕКТРОННОЙ ПОДПИСЬЮ	инициалы, фамилия
Сертификат: 3094B7974B3CA8E1F07A347CFAD6FA78 Владелец: ФЕДЕРАЛЬНАЯ СЛУЖБА ГОСУДАРСТВЕННОЙ РЕГИСТРАЦИИ, КАДАСТРА И КАРТОГРАФИИ Действителен: с 17.05.2022 по 10.08.2023			

16.3. 5	вид:	Запрещение регистрации
	номер государственной регистрации:	13:20:0112008:2341-13/065/2022-14
16.3. 6	вид:	Запрещение регистрации
	номер государственной регистрации:	13:20:0112008:2341-13/065/2021-13
16.3. 7	вид:	Прочие ограничения прав и обременения объекта недвижимости
	номер государственной регистрации:	13:20:0112008:2341-13/065/2021-12
16.3. 8	вид:	Прочие ограничения прав и обременения объекта недвижимости
	номер государственной регистрации:	13:20:0112008:2341-13/065/2021-11
16.3. 9	вид:	Прочие ограничения прав и обременения объекта недвижимости
	номер государственной регистрации:	13:20:0112008:2341-13/065/2021-10
16.3. 10	вид:	Прочие ограничения прав и обременения объекта недвижимости
	номер государственной регистрации:	13:20:0112008:2341-13/065/2021-9
16.3. 11	вид:	Прочие ограничения прав и обременения объекта недвижимости
	номер государственной регистрации:	13:20:0112008:2341-13/065/2021-8
16.3. 12	вид:	Прочие ограничения прав и обременения объекта недвижимости
	номер государственной регистрации:	13:20:0112008:2341-13/065/2020-7
16.3. 13	вид:	Прочие ограничения прав и обременения объекта недвижимости
	номер государственной регистрации:	13:20:0112008:2341-13/065/2020-6
16.3. 14	вид:	Прочие ограничения прав и обременения объекта недвижимости
	номер государственной регистрации:	13:20:0112008:2341-13/065/2020-5
16.3. 15	вид:	Ипотека
	номер государственной регистрации:	13:20:0112008:2341-13/009/2018-2

полное наименование должности		ДОКУМЕНТ ПОДПИСАН	инициалы, фамилия
		ЭЛЕКТРОННОЙ ПОДПИСЬЮ	

Сертификат: 3094B7974B3CA8E1F07A347CFAD6FA78

Владелец: ФЕДЕРАЛЬНАЯ СЛУЖБА ГОСУДАРСТВЕННОЙ
РЕГИСТРАЦИИ, КАДАСТРА И КАРТОГРАФИИ
Действителен: с 17.05.2022 по 10.08.2023


17	17.1	Вид объекта недвижимости:		Здание
		Кадастровый номер:		13:20:0112008:1736
		Назначение объекта недвижимости:		Нежилое
		Виды разрешенного использования объекта недвижимости:		данные отсутствуют
		Местоположение:		Республика Мордовия, р-н. Теньгушевский, с. Теньгушево, ул. Ленина, д. 61
		Площадь:		443.6
	17.2	вид права, доля в праве:		Собственность
		дата государственной регистрации:		07.10.2011
		номер государственной регистрации:		13-13-09/021/2011-097
		основание государственной регистрации:		Договор, № 2, выдан 26.08.2011 Акт приема-передачи, выдан 29.08.2011
		дата государственной регистрации прекращения права:		данные отсутствуют
	17.3	Ограничение права и обременение объекта недвижимости:		
	17.3.1	вид:	Запрещение регистрации	
		номер государственной регистрации:	13:20:0112008:1736-13/065/2023-19	
	17.3.2	вид:	Запрещение регистрации	
		номер государственной регистрации:	13:20:0112008:1736-13/065/2022-18	
	17.3.3	вид:	Запрещение регистрации	
		номер государственной регистрации:	13:20:0112008:1736-13/065/2022-17	
	17.3.4	вид:	Запрещение регистрации	
		номер государственной регистрации:	13:20:0112008:1736-13/065/2022-16	
	17.3.5	вид:	Запрещение регистрации	
		номер государственной регистрации:	13:20:0112008:1736-13/065/2022-15	
	17.3.6	вид:	Запрещение регистрации	
		номер государственной регистрации:	13:20:0112008:1736-13/065/2021-14	
	17.3.7	вид:	Прочие ограничения прав и обременения объекта недвижимости	
		номер государственной регистрации:	13:20:0112008:1736-13/065/2021-13	
	17.3.8	вид:	Прочие ограничения прав и обременения объекта недвижимости	
		номер государственной регистрации:	13:20:0112008:1736-13/065/2021-12	

полное наименование должности		ДОКУМЕНТ ПОДПИСАН	инициалы, фамилия
		ЭЛЕКТРОННОЙ ПОДПИСЬЮ	
Сертификат: 3094B7974B3CA8E1F07A347CFAD6FA78 Владелец: ФЕДЕРАЛЬНАЯ СЛУЖБА ГОСУДАРСТВЕННОЙ РЕГИСТРАЦИИ, КАДАСТРА И КАРТОГРАФИИ Действителен: с 17.05.2022 по 10.08.2023			

		17.3.9	вид:	Прочие ограничения прав и обременения объекта недвижимости
			номер государственной регистрации:	13:20:0112008:1736-13/065/2021-11
		17.3.10	вид:	Прочие ограничения прав и обременения объекта недвижимости
			номер государственной регистрации:	13:20:0112008:1736-13/065/2021-10
		17.3.11	вид:	Прочие ограничения прав и обременения объекта недвижимости
			номер государственной регистрации:	13:20:0112008:1736-13/065/2021-9
		17.3.12	вид:	Прочие ограничения прав и обременения объекта недвижимости
			номер государственной регистрации:	13:20:0112008:1736-13/065/2020-8
		17.3.13	вид:	Прочие ограничения прав и обременения объекта недвижимости
			номер государственной регистрации:	13:20:0112008:1736-13/065/2020-7
		17.3.14	вид:	Прочие ограничения прав и обременения объекта недвижимости
			номер государственной регистрации:	13:20:0112008:1736-13/065/2020-6
		17.3.15	вид:	Ипотека
			номер государственной регистрации:	13:20:0112008:1736-13/036/2018-3
18	18.1	Вид объекта недвижимости:	Здание	
		Кадастровый номер:	13:20:0112008:1744	
		Назначение объекта недвижимости:	Нежилое	
		Виды разрешенного использования объекта недвижимости:	данные отсутствуют	
		Местоположение:	Республика Мордовия, р-н. Теньгушевский, с. Теньгушево, ул. Ленина, д. 131	
		Площадь:	309.6	
	18.2	вид права, доля в праве:	Собственность	
		дата государственной регистрации:	18.02.2012	
		номер государственной регистрации:	13-13-09/003/2012-132	
		основание государственной регистрации:	Договор купли-продажи земельного участка со строениями, выдан 20.01.2012	
		дата государственной регистрации прекращения права:	данные отсутствуют	
	18.3	Ограничение права и обременение объекта недвижимости:		

полное наименование должности		ДОКУМЕНТ ПОДПИСАН	
		ЭЛЕКТРОННОЙ ПОДПИСЬЮ	инициалы, фамилия
Сертификат: 3094B7974B3CA8E1F07A347CFAD6FA78 Владелец: ФЕДЕРАЛЬНАЯ СЛУЖБА ГОСУДАРСТВЕННОЙ РЕГИСТРАЦИИ, КАДАСТРА И КАРТОГРАФИИ Действителен: с 17.05.2022 по 10.08.2023			


18.3. 1	вид:	Запрещение регистрации
	номер государственной регистрации:	13:20:0112008:1744-13/065/2023-17
18.3. 2	вид:	Запрещение регистрации
	номер государственной регистрации:	13:20:0112008:1744-13/065/2022-16
18.3. 3	вид:	Запрещение регистрации
	номер государственной регистрации:	13:20:0112008:1744-13/065/2022-15
18.3. 4	вид:	Запрещение регистрации
	номер государственной регистрации:	13:20:0112008:1744-13/065/2022-14
18.3. 5	вид:	Запрещение регистрации
	номер государственной регистрации:	13:20:0112008:1744-13/065/2022-13
18.3. 6	вид:	Запрещение регистрации
	номер государственной регистрации:	13:20:0112008:1744-13/065/2021-12
18.3. 7	вид:	Прочие ограничения прав и обременения объекта недвижимости
	номер государственной регистрации:	13:20:0112008:1744-13/065/2021-11
18.3. 8	вид:	Прочие ограничения прав и обременения объекта недвижимости
	номер государственной регистрации:	13:20:0112008:1744-13/065/2021-10
18.3. 9	вид:	Прочие ограничения прав и обременения объекта недвижимости
	номер государственной регистрации:	13:20:0112008:1744-13/065/2021-9
18.3. 10	вид:	Прочие ограничения прав и обременения объекта недвижимости
	номер государственной регистрации:	13:20:0112008:1744-13/065/2021-8
18.3. 11	вид:	Прочие ограничения прав и обременения объекта недвижимости
	номер государственной регистрации:	13:20:0112008:1744-13/065/2021-7
18.3. 12	вид:	Прочие ограничения прав и обременения объекта недвижимости
	номер государственной регистрации:	13:20:0112008:1744-13/065/2020-6
18.3. 13	вид:	Прочие ограничения прав и обременения объекта недвижимости
	номер государственной регистрации:	13:20:0112008:1744-13/065/2020-5

полное наименование должности		ДОКУМЕНТ ПОДПИСАН	инициалы, фамилия
		ЭЛЕКТРОННОЙ ПОДПИСЬЮ	
Сертификат: 3094B7974B3CA8E1F07A347CFAD6FA78 Владелец: ФЕДЕРАЛЬНАЯ СЛУЖБА ГОСУДАРСТВЕННОЙ РЕГИСТРАЦИИ, КАДАСТРА И КАРТОГРАФИИ Действителен: с 17.05.2022 по 10.08.2023			


		18.3.14	вид:	Прочие ограничения прав и обременения объекта недвижимости
			номер государственной регистрации:	13:20:0112008:1744-13/065/2020-4
		18.3.15	вид:	Ипотека
			номер государственной регистрации:	13:20:0112008:1744-13/009/2018-1
19	19.1	Вид объекта недвижимости:		Здание
		Кадастровый номер:		13:20:0112008:1764
		Назначение объекта недвижимости:		Нежилое
		Виды разрешенного использования объекта недвижимости:		данные отсутствуют
		Местоположение:		Республика Мордовия, Теньгушевский р-н, с Теньгушево, ул Ленина, д 63а
		Площадь:		970.6
	19.2	вид права, доля в праве:		Собственность
		дата государственной регистрации:		18.08.2012
		номер государственной регистрации:		13-13-09/028/2012-029
		основание государственной регистрации:		<p>Разрешение на ввод объекта в эксплуатацию, № RU-1021300834675-37, выдан 16.05.2012, Администрация Теньгушевского муниципального района Республики Мордовия</p> <p>Договор купли-продажи нежилого помещения, № 75/06, выдан 29.09.2006</p> <p>РЕШЕНИЕ, выдан 17.10.2005, ГЛАВОЙ АДМИНИСТРАЦИИ ТЕНЬГУШЕВСКОГО МУНИЦИПАЛЬНОГО РАЙОНА РЕСПУБЛИКИ МОРДОВИЯ</p>
		дата государственной регистрации прекращения права:		данные отсутствуют
	19.3	Ограничение права и обременение объекта недвижимости:		
		19.3.1	вид:	Запрещение регистрации
			номер государственной регистрации:	13:20:0112008:1764-13/065/2023-17
		19.3.2	вид:	Запрещение регистрации
			номер государственной регистрации:	13:20:0112008:1764-13/065/2022-16
		19.3.3	вид:	Запрещение регистрации
			номер государственной регистрации:	13:20:0112008:1764-13/065/2022-15
		19.3.4	вид:	Запрещение регистрации
			номер государственной регистрации:	13:20:0112008:1764-13/065/2022-14

полное наименование должности		ДОКУМЕНТ ПОДПИСАН	
		ЭЛЕКТРОННОЙ ПОДПИСЬЮ	инициалы, фамилия
Сертификат: 3094B7974B3CA8E1F07A347CFAD6FA78 Владелец: ФЕДЕРАЛЬНАЯ СЛУЖБА ГОСУДАРСТВЕННОЙ РЕГИСТРАЦИИ, КАДАСТРА И КАРТОГРАФИИ Действителен: с 17.05.2022 по 10.08.2023			

19.3. 5	вид:	Запрещение регистрации
	номер государственной регистрации:	13:20:0112008:1764-13/065/2022-13
19.3. 6	вид:	Запрещение регистрации
	номер государственной регистрации:	13:20:0112008:1764-13/065/2021-12
19.3. 7	вид:	Прочие ограничения прав и обременения объекта недвижимости
	номер государственной регистрации:	13:20:0112008:1764-13/065/2021-11
19.3. 8	вид:	Прочие ограничения прав и обременения объекта недвижимости
	номер государственной регистрации:	13:20:0112008:1764-13/065/2021-10
19.3. 9	вид:	Прочие ограничения прав и обременения объекта недвижимости
	номер государственной регистрации:	13:20:0112008:1764-13/065/2021-9
19.3. 10	вид:	Прочие ограничения прав и обременения объекта недвижимости
	номер государственной регистрации:	13:20:0112008:1764-13/065/2021-8
19.3. 11	вид:	Прочие ограничения прав и обременения объекта недвижимости
	номер государственной регистрации:	13:20:0112008:1764-13/065/2021-7
19.3. 12	вид:	Прочие ограничения прав и обременения объекта недвижимости
	номер государственной регистрации:	13:20:0112008:1764-13/065/2020-6
19.3. 13	вид:	Прочие ограничения прав и обременения объекта недвижимости
	номер государственной регистрации:	13:20:0112008:1764-13/065/2020-5
19.3. 14	вид:	Прочие ограничения прав и обременения объекта недвижимости
	номер государственной регистрации:	13:20:0112008:1764-13/065/2020-4
19.3. 15	вид:	Ипотека
	номер государственной регистрации:	13:20:0112008:1764-13/036/2018-1

полное наименование должности		ДОКУМЕНТ ПОДПИСАН	инициалы, фамилия
		ЭЛЕКТРОННОЙ ПОДПИСЬЮ	
Сертификат: 3094B7974B3CA8E1F07A347CFAD6FA78 Владелец: ФЕДЕРАЛЬНАЯ СЛУЖБА ГОСУДАРСТВЕННОЙ РЕГИСТРАЦИИ, КАДАСТРА И КАРТОГРАФИИ Действителен: с 17.05.2022 по 10.08.2023			

20	20.1	Вид объекта недвижимости:		Здание
		Кадастровый номер:		13:20:0103005:117
		Назначение объекта недвижимости:		Нежилое
		Виды разрешенного использования объекта недвижимости:		данные отсутствуют
		Местоположение:		Республика Мордовия, р-н. Теньгушевский, д. Телимерки, ул. Центральная, д. 51
		Площадь:		40.5
	20.2	вид права, доля в праве:		Собственность
		дата государственной регистрации:		14.06.2012
		номер государственной регистрации:		13-13-09/011/2012-276
		основание государственной регистрации:		Разрешение на ввод объекта в эксплуатацию, № RU-1021300834675-34, выдан 04.04.2012, Администрация Теньгушевского муниципального района Республики Мордовия
		дата государственной регистрации прекращения права:		данные отсутствуют
	20.3	Ограничение права и обременение объекта недвижимости:		
		20.3.1	вид:	Запрещение регистрации
			номер государственной регистрации:	13:20:0103005:117-13/065/2023-17
		20.3.2	вид:	Запрещение регистрации
			номер государственной регистрации:	13:20:0103005:117-13/065/2022-16
		20.3.3	вид:	Запрещение регистрации
			номер государственной регистрации:	13:20:0103005:117-13/065/2022-15
		20.3.4	вид:	Запрещение регистрации
			номер государственной регистрации:	13:20:0103005:117-13/065/2022-14
		20.3.5	вид:	Запрещение регистрации
			номер государственной регистрации:	13:20:0103005:117-13/065/2022-13
		20.3.6	вид:	Запрещение регистрации
			номер государственной регистрации:	13:20:0103005:117-13/065/2021-12
		20.3.7	вид:	Прочие ограничения прав и обременения объекта недвижимости
			номер государственной регистрации:	13:20:0103005:117-13/065/2021-11
		20.3.8	вид:	Прочие ограничения прав и обременения объекта недвижимости
			номер государственной регистрации:	13:20:0103005:117-13/065/2021-10

полное наименование должности		ДОКУМЕНТ ПОДПИСАН	
		ЭЛЕКТРОННОЙ ПОДПИСЬЮ	инициалы, фамилия
Сертификат: 3094B7974B3CA8E1F07A347CFAD6FA78 Владелец: ФЕДЕРАЛЬНАЯ СЛУЖБА ГОСУДАРСТВЕННОЙ РЕГИСТРАЦИИ, КАДАСТРА И КАРТОГРАФИИ Действителен: с 17.05.2022 по 10.08.2023			

		20.3.9	вид:	Прочие ограничения прав и обременения объекта недвижимости
			номер государственной регистрации:	13:20:0103005:117-13/065/2021-9
		20.3.10	вид:	Прочие ограничения прав и обременения объекта недвижимости
			номер государственной регистрации:	13:20:0103005:117-13/065/2021-8
		20.3.11	вид:	Прочие ограничения прав и обременения объекта недвижимости
			номер государственной регистрации:	13:20:0103005:117-13/065/2021-7
		20.3.12	вид:	Прочие ограничения прав и обременения объекта недвижимости
			номер государственной регистрации:	13:20:0103005:117-13/065/2020-6
		20.3.13	вид:	Прочие ограничения прав и обременения объекта недвижимости
			номер государственной регистрации:	13:20:0103005:117-13/065/2020-5
		20.3.14	вид:	Прочие ограничения прав и обременения объекта недвижимости
			номер государственной регистрации:	13:20:0103005:117-13/065/2020-4
		20.3.15	вид:	Аренда
			номер государственной регистрации:	13:20:0103005:117-13/009/2017-1
		20.3.16	вид:	Ипотека
			номер государственной регистрации:	13-13/001-13/001/056/2016-986/1
21	21.1	Вид объекта недвижимости:		Здание
		Кадастровый номер:		13:20:0107001:120
		Назначение объекта недвижимости:		Нежилое
		Виды разрешенного использования объекта недвижимости:		данные отсутствуют
		Местоположение:		Республика Мордовия, р-н. Теньгушевский, д. Баево, ул. Центральная, д. 9б
		Площадь:		39.8
	21.2	вид права, доля в праве:		Собственность
		дата государственной регистрации:		14.06.2012
		номер государственной регистрации:		13-13-09/011/2012-273
		основание государственной регистрации:		Разрешение на ввод объекта в эксплуатацию, № RU-1021300834675-35, выдан 04.04.2012, Администрация Теньгушевского муниципального района Республики Мордовия

полное наименование должности		ДОКУМЕНТ ПОДПИСАН	
		ЭЛЕКТРОННОЙ ПОДПИСЬЮ	инициалы, фамилия
Сертификат: 3094B7974B3CA8E1F07A347CFAD6FA78 Владелец: ФЕДЕРАЛЬНАЯ СЛУЖБА ГОСУДАРСТВЕННОЙ РЕГИСТРАЦИИ, КАДАСТРА И КАРТОГРАФИИ Действителен: с 17.05.2022 по 10.08.2023			

		дата государственной регистрации прекращения права:	данные отсутствуют
21.3	Ограничение права и обременение объекта недвижимости:		
	21.3.1	вид:	Запрещение регистрации
		номер государственной регистрации:	13:20:0107001:120-13/065/2023-18
	21.3.2	вид:	Запрещение регистрации
		номер государственной регистрации:	13:20:0107001:120-13/065/2022-17
	21.3.3	вид:	Запрещение регистрации
		номер государственной регистрации:	13:20:0107001:120-13/065/2022-16
	21.3.4	вид:	Запрещение регистрации
		номер государственной регистрации:	13:20:0107001:120-13/065/2022-15
	21.3.5	вид:	Запрещение регистрации
		номер государственной регистрации:	13:20:0107001:120-13/065/2022-14
	21.3.6	вид:	Запрещение регистрации
		номер государственной регистрации:	13:20:0107001:120-13/065/2021-13
	21.3.7	вид:	Прочие ограничения прав и обременения объекта недвижимости
		номер государственной регистрации:	13:20:0107001:120-13/065/2021-12
	21.3.8	вид:	Прочие ограничения прав и обременения объекта недвижимости
		номер государственной регистрации:	13:20:0107001:120-13/065/2021-11
	21.3.9	вид:	Прочие ограничения прав и обременения объекта недвижимости
		номер государственной регистрации:	13:20:0107001:120-13/065/2021-10
	21.3.10	вид:	Прочие ограничения прав и обременения объекта недвижимости
		номер государственной регистрации:	13:20:0107001:120-13/065/2021-9
	21.3.11	вид:	Прочие ограничения прав и обременения объекта недвижимости
		номер государственной регистрации:	13:20:0107001:120-13/065/2021-8
	21.3.12	вид:	Прочие ограничения прав и обременения объекта недвижимости
		номер государственной регистрации:	13:20:0107001:120-13/065/2020-7

полное наименование должности		ДОКУМЕНТ ПОДПИСАН	
		ЭЛЕКТРОННОЙ ПОДПИСЬЮ	инициалы, фамилия

Сертификат: 3094B7974B3CA8E1F07A347CFAD6FA78

Владелец: ФЕДЕРАЛЬНАЯ СЛУЖБА ГОСУДАРСТВЕННОЙ
РЕГИСТРАЦИИ, КАДАСТРА И КАРТОГРАФИИ
Действителен: с 17.05.2022 по 10.08.2023

		21.3.13	вид:	Прочие ограничения прав и обременения объекта недвижимости
			номер государственной регистрации:	13:20:0107001:120-13/065/2020-6
		21.3.14	вид:	Прочие ограничения прав и обременения объекта недвижимости
			номер государственной регистрации:	13:20:0107001:120-13/065/2020-5
		21.3.15	вид:	Аренда
			номер государственной регистрации:	13:20:0107001:120-13/009/2017-2
		21.3.16	вид:	Ипотека
			номер государственной регистрации:	13-13/001-13/001/056/2016-981/1
22	22.1	Вид объекта недвижимости:		Земельный участок
		Кадастровый номер:		13:20:0112008:2347
		Назначение объекта недвижимости:		данные отсутствуют
		Виды разрешенного использования объекта недвижимости:		для размещения административных и офисных зданий
		Местоположение:		Республика Мордовия, Теньгушевский район, с. Теньгушево, ул. Ленина, д. 61
		Площадь:		597 +/- 17
	22.2	вид права, доля в праве:		Собственность
		дата государственной регистрации:		27.08.2013
		номер государственной регистрации:		13-13-08/020/2013-077
		основание государственной регистрации:		Договор купли-продажи земельного участка, выдан 23.07.2013
	22.3	дата государственной регистрации прекращения права:		данные отсутствуют
		Ограничение права и обременение объекта недвижимости:		
		22.3.1	вид:	Запрещение регистрации
			номер государственной регистрации:	13:20:0112008:2347-13/065/2023-17
		22.3.2	вид:	Запрещение регистрации
			номер государственной регистрации:	13:20:0112008:2347-13/065/2022-16
		22.3.3	вид:	Запрещение регистрации
			номер государственной регистрации:	13:20:0112008:2347-13/065/2022-15
		22.3.4	вид:	Запрещение регистрации
			номер государственной регистрации:	13:20:0112008:2347-13/065/2022-14

полное наименование должности		ДОКУМЕНТ ПОДПИСАН	
		ЭЛЕКТРОННОЙ ПОДПИСЬЮ	инициалы, фамилия
Сертификат: 3094B7974B3CA8E1F07A347CFAD6FA78 Владелец: ФЕДЕРАЛЬНАЯ СЛУЖБА ГОСУДАРСТВЕННОЙ РЕГИСТРАЦИИ, КАДАСТРА И КАРТОГРАФИИ Действителен: с 17.05.2022 по 10.08.2023			


22.3. 5	вид:	Запрещение регистрации
	номер государственной регистрации:	13:20:0112008:2347-13/065/2022-13
22.3. 6	вид:	Запрещение регистрации
	номер государственной регистрации:	13:20:0112008:2347-13/065/2021-12
22.3. 7	вид:	Прочие ограничения прав и обременения объекта недвижимости
	номер государственной регистрации:	13:20:0112008:2347-13/065/2021-11
22.3. 8	вид:	Прочие ограничения прав и обременения объекта недвижимости
	номер государственной регистрации:	13:20:0112008:2347-13/065/2021-10
22.3. 9	вид:	Прочие ограничения прав и обременения объекта недвижимости
	номер государственной регистрации:	13:20:0112008:2347-13/065/2021-9
22.3. 10	вид:	Прочие ограничения прав и обременения объекта недвижимости
	номер государственной регистрации:	13:20:0112008:2347-13/065/2021-8
22.3. 11	вид:	Прочие ограничения прав и обременения объекта недвижимости
	номер государственной регистрации:	13:20:0112008:2347-13/065/2021-7
22.3. 12	вид:	Прочие ограничения прав и обременения объекта недвижимости
	номер государственной регистрации:	13:20:0112008:2347-13/065/2020-6
22.3. 13	вид:	Прочие ограничения прав и обременения объекта недвижимости
	номер государственной регистрации:	13:20:0112008:2347-13/065/2020-5
22.3. 14	вид:	Прочие ограничения прав и обременения объекта недвижимости
	номер государственной регистрации:	13:20:0112008:2347-13/065/2020-4
22.3. 15	вид:	Ипотека
	номер государственной регистрации:	13:20:0112008:2347-13/036/2018-1

полное наименование должности		ДОКУМЕНТ ПОДПИСАН	инициалы, фамилия
		ЭЛЕКТРОННОЙ ПОДПИСЬЮ	

Сертификат: 3094B7974B3CA8E1F07A347CFAD6FA78

Владелец: ФЕДЕРАЛЬНАЯ СЛУЖБА ГОСУДАРСТВЕННОЙ
РЕГИСТРАЦИИ, КАДАСТРА И КАРТОГРАФИИ
Действителен: с 17.05.2022 по 10.08.2023

23	23.1	Вид объекта недвижимости:		Здание
		Кадастровый номер:		13:20:0211004:266
		Назначение объекта недвижимости:		Жилое
		Виды разрешенного использования объекта недвижимости:		данные отсутствуют
		Местоположение:		Республика Мордовия, р-н. Теньгушевский, с. Веденяпино, ул. Соболевка, д. 62
		Площадь:		42.6
	23.2	вид права, доля в праве:		Собственность
		дата государственной регистрации:		18.12.2012
		номер государственной регистрации:		13-13-09/038/2012-345
		основание государственной регистрации:		Договор купли-продажи жилого дома и земельного участка, выдан 12.11.2012
		дата государственной регистрации прекращения права:		данные отсутствуют
	23.3	Ограничение права и обременение объекта недвижимости:		
	23.3.1	вид:	Запрещение регистрации	
		номер государственной регистрации:	13:20:0211004:266-13/065/2023-16	
	23.3.2	вид:	Запрещение регистрации	
		номер государственной регистрации:	13:20:0211004:266-13/065/2022-15	
	23.3.3	вид:	Запрещение регистрации	
		номер государственной регистрации:	13:20:0211004:266-13/065/2022-14	
	23.3.4	вид:	Запрещение регистрации	
		номер государственной регистрации:	13:20:0211004:266-13/065/2022-13	
	23.3.5	вид:	Запрещение регистрации	
		номер государственной регистрации:	13:20:0211004:266-13/065/2022-12	
	23.3.6	вид:	Запрещение регистрации	
		номер государственной регистрации:	13:20:0211004:266-13/065/2021-11	
	23.3.7	вид:	Прочие ограничения прав и обременения объекта недвижимости	
		номер государственной регистрации:	13:20:0211004:266-13/065/2021-10	
	23.3.8	вид:	Прочие ограничения прав и обременения объекта недвижимости	
		номер государственной регистрации:	13:20:0211004:266-13/065/2021-9	

полное наименование должности		ДОКУМЕНТ ПОДПИСАН	
		ЭЛЕКТРОННОЙ ПОДПИСЬЮ	инициалы, фамилия
Сертификат: 3094B7974B3CA8E1F07A347CFAD6FA78 Владелец: ФЕДЕРАЛЬНАЯ СЛУЖБА ГОСУДАРСТВЕННОЙ РЕГИСТРАЦИИ, КАДАСТРА И КАРТОГРАФИИ Действителен: с 17.05.2022 по 10.08.2023			

		23.3.9	вид:	Прочие ограничения прав и обременения объекта недвижимости
			номер государственной регистрации:	13:20:0211004:266-13/065/2021-8
		23.3.10	вид:	Прочие ограничения прав и обременения объекта недвижимости
			номер государственной регистрации:	13:20:0211004:266-13/065/2021-7
		23.3.11	вид:	Прочие ограничения прав и обременения объекта недвижимости
			номер государственной регистрации:	13:20:0211004:266-13/065/2021-6
		23.3.12	вид:	Прочие ограничения прав и обременения объекта недвижимости
			номер государственной регистрации:	13:20:0211004:266-13/065/2020-5
		23.3.13	вид:	Прочие ограничения прав и обременения объекта недвижимости
			номер государственной регистрации:	13:20:0211004:266-13/065/2020-4
		23.3.14	вид:	Прочие ограничения прав и обременения объекта недвижимости
			номер государственной регистрации:	13:20:0211004:266-13/065/2020-3
24	24.1	Вид объекта недвижимости:		Здание
		Кадастровый номер:		13:20:0211004:275
		Назначение объекта недвижимости:		Жилое
		Виды разрешенного использования объекта недвижимости:		данные отсутствуют
		Местоположение:		Республика Мордовия, р-н. Теньгушевский, с. Веденяпино, ул. Соболевка, д. 23
		Площадь:		59.4
	24.2	вид права, доля в праве:		Собственность
		дата государственной регистрации:		09.04.2015
		номер государственной регистрации:		13-13/009-13/006/002/2015-427/2
		основание государственной регистрации:		Договор купли-продажи жилого дома и земельного участка, выдан 27.03.2015
		дата государственной регистрации прекращения права:		данные отсутствуют
		Ограничение права и обременение объекта недвижимости:		
	24.3	24.3.1	вид:	Запрещение регистрации
			номер государственной регистрации:	13:20:0211004:275-13/065/2023-18

полное наименование должности		ДОКУМЕНТ ПОДПИСАН	инициалы, фамилия
		ЭЛЕКТРОННОЙ ПОДПИСЬЮ	
Сертификат: 3094B7974B3CA8E1F07A347CFAD6FA78 Владелец: ФЕДЕРАЛЬНАЯ СЛУЖБА ГОСУДАРСТВЕННОЙ РЕГИСТРАЦИИ, КАДАСТРА И КАРТОГРАФИИ Действителен: с 17.05.2022 по 10.08.2023			


24.3. 2	вид:	Запрещение регистрации
	номер государственной регистрации:	13:20:0211004:275-13/065/2022-17
24.3. 3	вид:	Запрещение регистрации
	номер государственной регистрации:	13:20:0211004:275-13/065/2022-16
24.3. 4	вид:	Запрещение регистрации
	номер государственной регистрации:	13:20:0211004:275-13/065/2022-15
24.3. 5	вид:	Запрещение регистрации
	номер государственной регистрации:	13:20:0211004:275-13/065/2022-14
24.3. 6	вид:	Запрещение регистрации
	номер государственной регистрации:	13:20:0211004:275-13/065/2022-13
24.3. 7	вид:	Запрещение регистрации
	номер государственной регистрации:	13:20:0211004:275-13/065/2021-12
24.3. 8	вид:	Прочие ограничения прав и обременения объекта недвижимости
	номер государственной регистрации:	13:20:0211004:275-13/065/2021-11
24.3. 9	вид:	Прочие ограничения прав и обременения объекта недвижимости
	номер государственной регистрации:	13:20:0211004:275-13/065/2021-10
24.3. 10	вид:	Прочие ограничения прав и обременения объекта недвижимости
	номер государственной регистрации:	13:20:0211004:275-13/065/2021-9
24.3. 11	вид:	Прочие ограничения прав и обременения объекта недвижимости
	номер государственной регистрации:	13:20:0211004:275-13/065/2021-8
24.3. 12	вид:	Прочие ограничения прав и обременения объекта недвижимости
	номер государственной регистрации:	13:20:0211004:275-13/065/2021-7
24.3. 13	вид:	Прочие ограничения прав и обременения объекта недвижимости
	номер государственной регистрации:	13:20:0211004:275-13/065/2020-6
24.3. 14	вид:	Арест
	номер государственной регистрации:	13:20:0211004:275-13/065/2020-5

полное наименование должности		ДОКУМЕНТ ПОДПИСАН	инициалы, фамилия
		ЭЛЕКТРОННОЙ ПОДПИСЬЮ	

Сертификат: 3094B7974B3CA8E1F07A347CFAD6FA78

Владелец: ФЕДЕРАЛЬНАЯ СЛУЖБА ГОСУДАРСТВЕННОЙ
РЕГИСТРАЦИИ, КАДАСТРА И КАРТОГРАФИИ
Действителен: с 17.05.2022 по 10.08.2023

		24.3.15	вид:	Прочие ограничения прав и обременения объекта недвижимости	
			номер государственной регистрации:	13:20:0211004:275-13/065/2020-4	
		24.3.16	вид:	Прочие ограничения прав и обременения объекта недвижимости	
			номер государственной регистрации:	13:20:0211004:275-13/065/2020-3	
25	25.1	Вид объекта недвижимости:		Земельный участок	
		Кадастровый номер:		13:20:0112008:2651	
		Назначение объекта недвижимости:		данные отсутствуют	
		Виды разрешенного использования объекта недвижимости:		для производственных целей, вспомогательный вид разрешенного использования- киоски, лоточная торговля, временные павильоны розничной торговли и обслуживания населения, магазины мелкорозничной торговли площадью 150 кв.м.	
		Местоположение:		Местоположение установлено относительно ориентира, расположенного в границах участка. Почтовый адрес ориентира: Республика Мордовия, Теньгушевский район, с. Теньгушево, ул. Ленина, д. 131 к.	
		Площадь:		312 +/- 6	
			25.2	вид права, доля в праве:	
дата государственной регистрации:				13.05.2015	
номер государственной регистрации:				13-13/009-13/006/002/2015-557/1	
		основание государственной регистрации:		Договор купли-продажи земельного участка со строениями, выдан 20.01.2012	
		дата государственной регистрации прекращения права:		данные отсутствуют	
	25.3	Ограничение права и обременение объекта недвижимости:			
		25.3.1	вид:	Запрещение регистрации	
			номер государственной регистрации:	13:20:0112008:2651-13/065/2023-16	
		25.3.2	вид:	Запрещение регистрации	
			номер государственной регистрации:	13:20:0112008:2651-13/065/2022-15	
		25.3.3	вид:	Запрещение регистрации	
			номер государственной регистрации:	13:20:0112008:2651-13/065/2022-14	
		25.3.4	вид:	Запрещение регистрации	
	номер государственной регистрации:		13:20:0112008:2651-13/065/2022-13		

полное наименование должности		ДОКУМЕНТ ПОДПИСАН	инициалы, фамилия
		ЭЛЕКТРОННОЙ ПОДПИСЬЮ	
Сертификат: 3094B7974B3CA8E1F07A347CFAD6FA78 Владелец: ФЕДЕРАЛЬНАЯ СЛУЖБА ГОСУДАРСТВЕННОЙ РЕГИСТРАЦИИ, КАДАСТРА И КАРТОГРАФИИ Действителен: с 17.05.2022 по 10.08.2023			

		25.3. 5	вид:	Запрещение регистрации
			номер государственной регистрации:	13:20:0112008:2651-13/065/2022-12
		25.3. 6	вид:	Запрещение регистрации
			номер государственной регистрации:	13:20:0112008:2651-13/065/2021-11
		25.3. 7	вид:	Прочие ограничения прав и обременения объекта недвижимости
			номер государственной регистрации:	13:20:0112008:2651-13/065/2021-10
		25.3. 8	вид:	Прочие ограничения прав и обременения объекта недвижимости
			номер государственной регистрации:	13:20:0112008:2651-13/065/2021-9
		25.3. 9	вид:	Прочие ограничения прав и обременения объекта недвижимости
			номер государственной регистрации:	13:20:0112008:2651-13/065/2021-8
		25.3. 10	вид:	Прочие ограничения прав и обременения объекта недвижимости
			номер государственной регистрации:	13:20:0112008:2651-13/065/2021-7
		25.3. 11	вид:	Прочие ограничения прав и обременения объекта недвижимости
			номер государственной регистрации:	13:20:0112008:2651-13/065/2021-6
		25.3. 12	вид:	Прочие ограничения прав и обременения объекта недвижимости
			номер государственной регистрации:	13:20:0112008:2651-13/065/2020-5
		25.3. 13	вид:	Прочие ограничения прав и обременения объекта недвижимости
			номер государственной регистрации:	13:20:0112008:2651-13/065/2020-4
		25.3. 14	вид:	Прочие ограничения прав и обременения объекта недвижимости
			номер государственной регистрации:	13:20:0112008:2651-13/065/2020-3
26	26.1	Вид объекта недвижимости:		Здание
		Кадастровый номер:		13:20:0112007:2038
		Назначение объекта недвижимости:		Нежилое
		Виды разрешенного использования объекта недвижимости:		данные отсутствуют
		Местоположение:		Республика Мордовия, р-н. Теньгушевский, с. Теньгушево, ул. Ленина, д. 72А
		Площадь:		30.1

полное наименование должности		ДОКУМЕНТ ПОДПИСАН	инициалы, фамилия
		ЭЛЕКТРОННОЙ ПОДПИСЬЮ	
Сертификат: 3094B7974B3CA8E1F07A347CFAD6FA78 Владелец: ФЕДЕРАЛЬНАЯ СЛУЖБА ГОСУДАРСТВЕННОЙ РЕГИСТРАЦИИ, КАДАСТРА И КАРТОГРАФИИ Действителен: с 17.05.2022 по 10.08.2023			

	26.2	вид права, доля в праве:	Собственность
		дата государственной регистрации:	10.09.2013
		номер государственной регистрации:	13-13-08/020/2013-160
		основание государственной регистрации:	Договор купли-продажи, выдан 20.08.2013
	26.3	дата государственной регистрации прекращения права:	17.06.2019
		Ограничение прав и обременение объекта недвижимости:	не зарегистрировано
27	27.1	Вид объекта недвижимости:	Объект незавершенного строительства
		Кадастровый номер:	13:20:0112008:1750
		Назначение объекта недвижимости:	нежилое
		Виды разрешенного использования объекта недвижимости:	данные отсутствуют
		Местоположение:	Республика Мордовия, р-н. Теньгушевский, с. Теньгушево, ул. Ленина, д. 131б
		Площадь:	Площадь застройки 2174.8 кв.м.
	27.2	вид права, доля в праве:	Собственность
		дата государственной регистрации:	18.02.2012
		номер государственной регистрации:	13-13-09/003/2012-128
		основание государственной регистрации:	Договор купли-продажи земельного участка со строениями, выдан 20.01.2012
	27.3	дата государственной регистрации прекращения права:	16.05.2019
		Ограничение прав и обременение объекта недвижимости:	не зарегистрировано
28	28.1	Вид объекта недвижимости:	Здание
		Кадастровый номер:	13:20:0112008:1754
		Назначение объекта недвижимости:	Нежилое
		Виды разрешенного использования объекта недвижимости:	данные отсутствуют
		Местоположение:	Республика Мордовия, р-н. Теньгушевский, с. Теньгушево, ул. Ленина, д. 131и
		Площадь:	1174.6
	28.2	вид права, доля в праве:	Собственность
		дата государственной регистрации:	18.02.2012
		номер государственной регистрации:	13-13-09/003/2012-118
		основание государственной регистрации:	Договор купли-продажи земельного участка со строениями, выдан 20.01.2012
		дата государственной регистрации прекращения права:	16.05.2019

полное наименование должности		ДОКУМЕНТ ПОДПИСАН	
		ЭЛЕКТРОННОЙ ПОДПИСЬЮ	инициалы, фамилия
Сертификат: 3094B7974B3CA8E1F07A347CFAD6FA78 Владелец: ФЕДЕРАЛЬНАЯ СЛУЖБА ГОСУДАРСТВЕННОЙ РЕГИСТРАЦИИ, КАДАСТРА И КАРТОГРАФИИ Действителен: с 17.05.2022 по 10.08.2023			

	28.3	Ограничение прав и обременение объекта недвижимости:	не зарегистрировано
29	29.1	Вид объекта недвижимости:	Здание
		Кадастровый номер:	13:20:0112008:1751
		Назначение объекта недвижимости:	Нежилое
		Виды разрешенного использования объекта недвижимости:	данные отсутствуют
		Местоположение:	Республика Мордовия, р-н. Теньгушевский, с. Теньгушево, ул. Ленина, д. 131в
		Площадь:	207
	29.2	вид права, доля в праве:	Собственность
		дата государственной регистрации:	18.02.2012
		номер государственной регистрации:	13-13-09/003/2012-126
		основание государственной регистрации:	Договор купли-продажи земельного участка со строениями, выдан 20.01.2012
		дата государственной регистрации прекращения права:	16.05.2019
	29.3	Ограничение прав и обременение объекта недвижимости:	не зарегистрировано
30	30.1	Вид объекта недвижимости:	Здание
		Кадастровый номер:	13:20:0112008:1455
		Назначение объекта недвижимости:	Нежилое
		Виды разрешенного использования объекта недвижимости:	данные отсутствуют
		Местоположение:	Республика Мордовия, р-н. Теньгушевский, с. Теньгушево, ул. Ленина, д. 131а
		Площадь:	711.6
	30.2	вид права, доля в праве:	Собственность
		дата государственной регистрации:	18.02.2012
		номер государственной регистрации:	13-13-09/003/2012-130
		основание государственной регистрации:	Договор купли-продажи земельного участка со строениями, выдан 20.01.2012
		дата государственной регистрации прекращения права:	16.05.2019
	30.3	Ограничение прав и обременение объекта недвижимости:	не зарегистрировано

полное наименование должности		ДОКУМЕНТ ПОДПИСАН	
		ЭЛЕКТРОННОЙ ПОДПИСЬЮ	инициалы, фамилия


Сертификат: 3094B7974B3CA8E1F07A347CFAD6FA78

Владелец: ФЕДЕРАЛЬНАЯ СЛУЖБА ГОСУДАРСТВЕННОЙ

РЕГИСТРАЦИИ, КАДАСТРА И КАРТОГРАФИИ

Действителен: с 17.05.2022 по 10.08.2023

31	31.1	Вид объекта недвижимости:	Здание
		Кадастровый номер:	13:20:0112008:1752
		Назначение объекта недвижимости:	Нежилое
		Виды разрешенного использования объекта недвижимости:	данные отсутствуют
		Местоположение:	Республика Мордовия, р-н. Теньгушевский, с. Теньгушево, ул. Ленина, д. 131е
		Площадь:	1436.4
	31.2	вид права, доля в праве:	Собственность
		дата государственной регистрации:	18.02.2012
		номер государственной регистрации:	13-13-09/003/2012-120
		основание государственной регистрации:	Договор купли-продажи земельного участка со строениями, выдан 20.01.2012
	31.3	дата государственной регистрации прекращения права:	16.05.2019
		Ограничение прав и обременение объекта недвижимости:	не зарегистрировано
32	32.1	Вид объекта недвижимости:	Здание
		Кадастровый номер:	13:20:0112008:2550
		Назначение объекта недвижимости:	Нежилое
		Виды разрешенного использования объекта недвижимости:	данные отсутствуют
		Местоположение:	Республика Мордовия, Теньгушевский район, с.Теньгушево, ул.Ленина, д.131д
		Площадь:	319.8
	32.2	вид права, доля в праве:	Собственность
		дата государственной регистрации:	18.02.2012
		номер государственной регистрации:	13-13-09/003/2012-122
		основание государственной регистрации:	Договор купли-продажи земельного участка со строениями, выдан 20.01.2012
	32.3	дата государственной регистрации прекращения права:	16.05.2019
		Ограничение прав и обременение объекта недвижимости:	не зарегистрировано

полное наименование должности		ДОКУМЕНТ ПОДПИСАН	инициалы, фамилия
		ЭЛЕКТРОННОЙ ПОДПИСЬЮ	
Сертификат: 3094B7974B3CA8E1F07A347CFAD6FA78 Владелец: ФЕДЕРАЛЬНАЯ СЛУЖБА ГОСУДАРСТВЕННОЙ РЕГИСТРАЦИИ, КАДАСТРА И КАРТОГРАФИИ Действителен: с 17.05.2022 по 10.08.2023			

33	33.1	Вид объекта недвижимости:	Здание
		Кадастровый номер:	13:20:0112008:2549
		Назначение объекта недвижимости:	Нежилое
		Виды разрешенного использования объекта недвижимости:	данные отсутствуют
		Местоположение:	Республика Мордовия, Теньгушевский район, с. Теньгушево, ул. Ленина, д.131 ж
		Площадь:	36.8
	33.2	вид права, доля в праве:	Собственность
		дата государственной регистрации:	18.02.2012
		номер государственной регистрации:	13-13-09/003/2012-124
		основание государственной регистрации:	Договор купли-продажи земельного участка со строениями, выдан 20.01.2012
	33.3	дата государственной регистрации прекращения права:	16.05.2019
		Ограничение прав и обременение объекта недвижимости:	не зарегистрировано
34	34.1	Вид объекта недвижимости:	Земельный участок
		Кадастровый номер:	13:20:0112008:2652
		Назначение объекта недвижимости:	данные отсутствуют
		Виды разрешенного использования объекта недвижимости:	для производственных целей, вспомогательный вид разрешенного использования-киоски, лоточная торговля, временные павильоны розничной торговли и обслуживания населения, магазины мелкорозничной торговли площадью 150 кв.м.
		Местоположение:	Местоположение установлено относительно ориентира, расположенного в границах участка. Почтовый адрес ориентира: Республика Мордовия, Теньгушевский район, с. Теньгушево, ул. Ленина, д. 131 б.
		Площадь:	34286 +/- 65
	34.2	вид права, доля в праве:	Собственность
		дата государственной регистрации:	13.05.2015
		номер государственной регистрации:	13-13/009-13/006/002/2015-558/1
		основание государственной регистрации:	Договор купли-продажи земельного участка со строениями, выдан 20.01.2012
	34.3	дата государственной регистрации прекращения права:	16.05.2019
		Ограничение прав и обременение объекта недвижимости:	не зарегистрировано

полное наименование должности		ДОКУМЕНТ ПОДПИСАН	инициалы, фамилия
		ЭЛЕКТРОННОЙ ПОДПИСЬЮ	
Сертификат: 3094B7974B3CA8E1F07A347CFAD6FA78 Владелец: ФЕДЕРАЛЬНАЯ СЛУЖБА ГОСУДАРСТВЕННОЙ РЕГИСТРАЦИИ, КАДАСТРА И КАРТОГРАФИИ Действителен: с 17.05.2022 по 10.08.2023			


35	35.1	Вид объекта недвижимости:	Земельный участок
		Кадастровый номер:	13:20:0401001:1663
		Назначение объекта недвижимости:	данные отсутствуют
		Виды разрешенного использования объекта недвижимости:	для размещения объектов торговли
		Местоположение:	Местоположение установлено относительно ориентира, расположенного в границах участка. Почтовый адрес ориентира: Республика Мордовия, Теньгушевский район, п. Барашево, ул. Дачная, д. 30.
		Площадь:	225 +/- 5
	35.2	вид права, доля в праве:	Собственность
		дата государственной регистрации:	18.02.2014
		номер государственной регистрации:	13-13-08/002/2014-090
		основание государственной регистрации:	Договор купли-продажи земельного участка, выдан 20.12.2013
		дата государственной регистрации прекращения права:	15.05.2019
	35.3	Ограничение прав и обременение объекта недвижимости:	не зарегистрировано
36	36.1	Вид объекта недвижимости:	Здание
		Кадастровый номер:	13:20:0401001:1726
		Назначение объекта недвижимости:	Нежилое
		Виды разрешенного использования объекта недвижимости:	данные отсутствуют
		Местоположение:	Республика Мордовия, р-н. Теньгушевский, п. Барашево, ул. Дачная, д. 30
		Площадь:	105.9
	36.2	вид права, доля в праве:	Собственность
		дата государственной регистрации:	18.02.2014
		номер государственной регистрации:	13-13-08/002/2014-089
		основание государственной регистрации:	Договор, № 1, выдан 01.02.2013
		дата государственной регистрации прекращения права:	15.05.2019
	36.3	Ограничение прав и обременение объекта недвижимости:	не зарегистрировано

		ДОКУМЕНТ ПОДПИСАН	
полное наименование должности		ЭЛЕКТРОННОЙ ПОДПИСЬЮ	инициалы, фамилия
<div>Сертификат: 3094B7974B3CA8E1F07A347CFAD6FA78</div> <div>Владелец: ФЕДЕРАЛЬНАЯ СЛУЖБА ГОСУДАРСТВЕННОЙ</div> <div>РЕГИСТРАЦИИ, КАДАСТРА И КАРТОГРАФИИ</div> <div>Действителен: с 17.05.2022 по 10.08.2023</div>			

37	37.1	Вид объекта недвижимости:	Помещение
		Кадастровый номер:	13:23:0903170:215
		Назначение объекта недвижимости:	Жилое помещение
		Виды разрешенного использования объекта недвижимости:	данные отсутствуют
		Местоположение:	Республика Мордовия, г Саранск, ул Коммунистическая, д 123а, кв 34
		Площадь:	43.4
	37.2	вид права, доля в праве:	Собственность
		дата государственной регистрации:	09.08.2010
		номер государственной регистрации:	13-13-01/283/2010-289
		основание государственной регистрации:	Договор дарения квартиры, составленный в ППФ, выдан 13.07.2010
		дата государственной регистрации прекращения права:	14.05.2019
	37.3	Ограничение прав и обременение объекта недвижимости:	не зарегистрировано
38	38.1	Вид объекта недвижимости:	Здание
		Кадастровый номер:	13:20:0112007:2153
		Назначение объекта недвижимости:	Нежилое
		Виды разрешенного использования объекта недвижимости:	данные отсутствуют
		Местоположение:	Республика Мордовия, р-н. Теньгушевский, с. Теньгушево, ул. Социалистическая, д. 124
		Площадь:	418.8
	38.2	вид права, доля в праве:	Собственность
		дата государственной регистрации:	29.11.2014
		номер государственной регистрации:	13-13-03/058/2014-083
		основание государственной регистрации:	Договор купли-продажи, выдан 05.11.2014
		дата государственной регистрации прекращения права:	данные отсутствуют
	38.3	Ограничение права и обременение объекта недвижимости:	
	38.3.1	вид:	Запрещение регистрации
		номер государственной регистрации:	13:20:0112007:2153-13/065/2023-16
	38.3.2	вид:	Запрещение регистрации
		номер государственной регистрации:	13:20:0112007:2153-13/065/2022-15

полное наименование должности		ДОКУМЕНТ ПОДПИСАН	
		ЭЛЕКТРОННОЙ ПОДПИСЬЮ	инициалы, фамилия
Сертификат: 3094B7974B3CA8E1F07A347CFAD6FA78 Владелец: ФЕДЕРАЛЬНАЯ СЛУЖБА ГОСУДАРСТВЕННОЙ РЕГИСТРАЦИИ, КАДАСТРА И КАРТОГРАФИИ Действителен: с 17.05.2022 по 10.08.2023			

38.3. 3	вид:	Запрещение регистрации
	номер государственной регистрации:	13:20:0112007:2153-13/065/2022-14
38.3. 4	вид:	Запрещение регистрации
	номер государственной регистрации:	13:20:0112007:2153-13/065/2022-13
38.3. 5	вид:	Запрещение регистрации
	номер государственной регистрации:	13:20:0112007:2153-13/065/2022-12
38.3. 6	вид:	Запрещение регистрации
	номер государственной регистрации:	13:20:0112007:2153-13/065/2021-11
38.3. 7	вид:	Прочие ограничения прав и обременения объекта недвижимости
	номер государственной регистрации:	13:20:0112007:2153-13/065/2021-10
38.3. 8	вид:	Прочие ограничения прав и обременения объекта недвижимости
	номер государственной регистрации:	13:20:0112007:2153-13/065/2021-9
38.3. 9	вид:	Прочие ограничения прав и обременения объекта недвижимости
	номер государственной регистрации:	13:20:0112007:2153-13/065/2021-8
38.3. 10	вид:	Прочие ограничения прав и обременения объекта недвижимости
	номер государственной регистрации:	13:20:0112007:2153-13/065/2021-7
38.3. 11	вид:	Прочие ограничения прав и обременения объекта недвижимости
	номер государственной регистрации:	13:20:0112007:2153-13/065/2021-6
38.3. 12	вид:	Прочие ограничения прав и обременения объекта недвижимости
	номер государственной регистрации:	13:20:0112007:2153-13/065/2020-5
38.3. 13	вид:	Прочие ограничения прав и обременения объекта недвижимости
	номер государственной регистрации:	13:20:0112007:2153-13/065/2020-4
38.3. 14	вид:	Прочие ограничения прав и обременения объекта недвижимости
	номер государственной регистрации:	13:20:0112007:2153-13/065/2020-3

полное наименование должности		ДОКУМЕНТ ПОДПИСАН	инициалы, фамилия
		ЭЛЕКТРОННОЙ ПОДПИСЬЮ	
Сертификат: 3094B7974B3CA8E1F07A347CFAD6FA78 Владелец: ФЕДЕРАЛЬНАЯ СЛУЖБА ГОСУДАРСТВЕННОЙ РЕГИСТРАЦИИ, КАДАСТРА И КАРТОГРАФИИ Действителен: с 17.05.2022 по 10.08.2023			

39	39.1	Вид объекта недвижимости:	Здание
		Кадастровый номер:	13:20:0112008:2047
		Назначение объекта недвижимости:	Нежилое
		Виды разрешенного использования объекта недвижимости:	данные отсутствуют
		Местоположение:	Республика Мордовия, р-н. Теньгушевский, с. Теньгушево, ул. Карла Маркса, д. 91
		Площадь:	89.6
	39.2	вид права, доля в праве:	Собственность
		дата государственной регистрации:	27.02.2015
		номер государственной регистрации:	13-13/009-13/006/002/2015-199/2
		основание государственной регистрации:	Договор купли-продажи, выдан 14.02.2015
		дата государственной регистрации прекращения права:	данные отсутствуют
	39.3	Ограничение права и обременение объекта недвижимости:	
	39.3.1	вид:	Запрещение регистрации
		номер государственной регистрации:	13:20:0112008:2047-13/065/2023-16
	39.3.2	вид:	Запрещение регистрации
		номер государственной регистрации:	13:20:0112008:2047-13/065/2022-15
	39.3.3	вид:	Запрещение регистрации
		номер государственной регистрации:	13:20:0112008:2047-13/065/2022-14
	39.3.4	вид:	Запрещение регистрации
		номер государственной регистрации:	13:20:0112008:2047-13/065/2022-13
	39.3.5	вид:	Запрещение регистрации
		номер государственной регистрации:	13:20:0112008:2047-13/065/2022-12
	39.3.6	вид:	Запрещение регистрации
		номер государственной регистрации:	13:20:0112008:2047-13/065/2021-11
	39.3.7	вид:	Прочие ограничения прав и обременения объекта недвижимости
		номер государственной регистрации:	13:20:0112008:2047-13/065/2021-10
	39.3.8	вид:	Прочие ограничения прав и обременения объекта недвижимости
		номер государственной регистрации:	13:20:0112008:2047-13/065/2021-9

полное наименование должности		ДОКУМЕНТ ПОДПИСАН	инициалы, фамилия
		ЭЛЕКТРОННОЙ ПОДПИСЬЮ	
Сертификат: 3094B7974B3CA8E1F07A347CFAD6FA78 Владелец: ФЕДЕРАЛЬНАЯ СЛУЖБА ГОСУДАРСТВЕННОЙ РЕГИСТРАЦИИ, КАДАСТРА И КАРТОГРАФИИ Действителен: с 17.05.2022 по 10.08.2023			

		39.3.9	вид:	Прочие ограничения прав и обременения объекта недвижимости
			номер государственной регистрации:	13:20:0112008:2047-13/065/2021-8
		39.3.10	вид:	Прочие ограничения прав и обременения объекта недвижимости
			номер государственной регистрации:	13:20:0112008:2047-13/065/2021-7
		39.3.11	вид:	Прочие ограничения прав и обременения объекта недвижимости
			номер государственной регистрации:	13:20:0112008:2047-13/065/2021-6
		39.3.12	вид:	Прочие ограничения прав и обременения объекта недвижимости
			номер государственной регистрации:	13:20:0112008:2047-13/065/2020-5
		39.3.13	вид:	Прочие ограничения прав и обременения объекта недвижимости
			номер государственной регистрации:	13:20:0112008:2047-13/065/2020-4
		39.3.14	вид:	Прочие ограничения прав и обременения объекта недвижимости
			номер государственной регистрации:	13:20:0112008:2047-13/065/2020-3
40	40.1	Вид объекта недвижимости:		Здание
		Кадастровый номер:		13:20:0210003:162
		Назначение объекта недвижимости:		Нежилое
		Виды разрешенного использования объекта недвижимости:		данные отсутствуют
		Местоположение:		Республика Мордовия, Теньгушевский район, д. Нагорная, ул. Центральная, д. 46 б
		Площадь:		48.1
	40.2	вид права, доля в праве:		Собственность
		дата государственной регистрации:		06.03.2014
		номер государственной регистрации:		13-13-08/002/2014-179
		основание государственной регистрации:		Разрешение на ввод объекта в эксплуатацию, № RU-13520313-40, выдан 12.09.2012, Администрация Теньгушевского муниципального района Республики Мордовия
		дата государственной регистрации прекращения права:		данные отсутствуют
		40.3 Ограничение права и обременение объекта недвижимости:		
	40.3.1	вид:	Запрещение регистрации	
		номер государственной регистрации:	13:20:0210003:162-13/065/2023-17	

полное наименование должности		ДОКУМЕНТ ПОДПИСАН	инициалы, фамилия
		ЭЛЕКТРОННОЙ ПОДПИСЬЮ	
Сертификат: 3094B7974B3CA8E1F07A347CFAD6FA78 Владелец: ФЕДЕРАЛЬНАЯ СЛУЖБА ГОСУДАРСТВЕННОЙ РЕГИСТРАЦИИ, КАДАСТРА И КАРТОГРАФИИ Действителен: с 17.05.2022 по 10.08.2023			

40.3. 2	вид:	Запрещение регистрации
	номер государственной регистрации:	13:20:0210003:162-13/065/2022-16
40.3. 3	вид:	Запрещение регистрации
	номер государственной регистрации:	13:20:0210003:162-13/065/2022-15
40.3. 4	вид:	Запрещение регистрации
	номер государственной регистрации:	13:20:0210003:162-13/065/2022-14
40.3. 5	вид:	Запрещение регистрации
	номер государственной регистрации:	13:20:0210003:162-13/065/2022-13
40.3. 6	вид:	Запрещение регистрации
	номер государственной регистрации:	13:20:0210003:162-13/065/2021-12
40.3. 7	вид:	Прочие ограничения прав и обременения объекта недвижимости
	номер государственной регистрации:	13:20:0210003:162-13/065/2021-11
40.3. 8	вид:	Прочие ограничения прав и обременения объекта недвижимости
	номер государственной регистрации:	13:20:0210003:162-13/065/2021-10
40.3. 9	вид:	Прочие ограничения прав и обременения объекта недвижимости
	номер государственной регистрации:	13:20:0210003:162-13/065/2021-9
40.3. 10	вид:	Прочие ограничения прав и обременения объекта недвижимости
	номер государственной регистрации:	13:20:0210003:162-13/065/2021-8
40.3. 11	вид:	Прочие ограничения прав и обременения объекта недвижимости
	номер государственной регистрации:	13:20:0210003:162-13/065/2021-7
40.3. 12	вид:	Прочие ограничения прав и обременения объекта недвижимости
	номер государственной регистрации:	13:20:0210003:162-13/065/2020-6
40.3. 13	вид:	Прочие ограничения прав и обременения объекта недвижимости
	номер государственной регистрации:	13:20:0210003:162-13/065/2020-5
40.3. 14	вид:	Прочие ограничения прав и обременения объекта недвижимости
	номер государственной регистрации:	13:20:0210003:162-13/065/2020-4

полное наименование должности		ДОКУМЕНТ ПОДПИСАН	инициалы, фамилия
		ЭЛЕКТРОННОЙ ПОДПИСЬЮ	

Сертификат: 3094B7974B3CA8E1F07A347CFAD6FA78

Владелец: ФЕДЕРАЛЬНАЯ СЛУЖБА ГОСУДАРСТВЕННОЙ
РЕГИСТРАЦИИ, КАДАСТРА И КАРТОГРАФИИ
Действителен: с 17.05.2022 по 10.08.2023

		40.3. 15	вид:	Аренда
			номер государственной регистрации:	13:20:0210003:162-13/009/2017-1
41	41.1	Вид объекта недвижимости:		Земельный участок
		Кадастровый номер:		13:20:0112008:309
		Назначение объекта недвижимости:		данные отсутствуют
		Виды разрешенного использования объекта недвижимости:		Для ведения личного подсобного хозяйства
		Местоположение:		Местоположение установлено относительно ориентира, расположенного в границах участка. Почтовый адрес ориентира: Республика Мордовия, Теньгушевский район, с. Теньгушево, ул. Карла Маркса, дом 91.
		Площадь:		100
	41.2	вид права, доля в праве:		Собственность
		дата государственной регистрации:		27.02.2015
		номер государственной регистрации:		13-13/009-13/006/002/2015-200/2
		основание государственной регистрации:		Договор купли-продажи, выдан 14.02.2015
		дата государственной регистрации прекращения права:		данные отсутствуют
	41.3	Ограничение права и обременение объекта недвижимости:		
	41.3. 1	вид:	Запрещение регистрации	
		номер государственной регистрации:	13:20:0112008:309-13/065/2023-16	
	41.3. 2	вид:	Запрещение регистрации	
		номер государственной регистрации:	13:20:0112008:309-13/065/2022-15	
	41.3. 3	вид:	Запрещение регистрации	
		номер государственной регистрации:	13:20:0112008:309-13/065/2022-14	
	41.3. 4	вид:	Запрещение регистрации	
		номер государственной регистрации:	13:20:0112008:309-13/065/2022-13	
	41.3. 5	вид:	Запрещение регистрации	
		номер государственной регистрации:	13:20:0112008:309-13/065/2022-12	
	41.3. 6	вид:	Запрещение регистрации	
		номер государственной регистрации:	13:20:0112008:309-13/065/2021-11	
	41.3. 7	вид:	Прочие ограничения прав и обременения объекта недвижимости	
		номер государственной регистрации:	13:20:0112008:309-13/065/2021-10	

полное наименование должности		ДОКУМЕНТ ПОДПИСАН	
		ЭЛЕКТРОННОЙ ПОДПИСЬЮ	инициалы, фамилия
Сертификат: 3094B7974B3CA8E1F07A347CFAD6FA78 Владелец: ФЕДЕРАЛЬНАЯ СЛУЖБА ГОСУДАРСТВЕННОЙ РЕГИСТРАЦИИ, КАДАСТРА И КАРТОГРАФИИ Действителен: с 17.05.2022 по 10.08.2023			

		41.3.8	вид:	Прочие ограничения прав и обременения объекта недвижимости
			номер государственной регистрации:	13:20:0112008:309-13/065/2021-9
		41.3.9	вид:	Прочие ограничения прав и обременения объекта недвижимости
			номер государственной регистрации:	13:20:0112008:309-13/065/2021-8
		41.3.10	вид:	Прочие ограничения прав и обременения объекта недвижимости
			номер государственной регистрации:	13:20:0112008:309-13/065/2021-7
		41.3.11	вид:	Прочие ограничения прав и обременения объекта недвижимости
			номер государственной регистрации:	13:20:0112008:309-13/065/2021-6
		41.3.12	вид:	Прочие ограничения прав и обременения объекта недвижимости
			номер государственной регистрации:	13:20:0112008:309-13/065/2020-5
		41.3.13	вид:	Прочие ограничения прав и обременения объекта недвижимости
			номер государственной регистрации:	13:20:0112008:309-13/065/2020-4
		41.3.14	вид:	Прочие ограничения прав и обременения объекта недвижимости
			номер государственной регистрации:	13:20:0112008:309-13/065/2020-3
42	42.1	Вид объекта недвижимости:		Здание
		Кадастровый номер:		13:20:0107004:461
		Назначение объекта недвижимости:		Нежилое
		Виды разрешенного использования объекта недвижимости:		данные отсутствуют
		Местоположение:		Республика Мордовия, р-н. Теньгушевский, с. Нароватово, ул. Садовая, д. 17
		Площадь:		73.5
	42.2	вид права, доля в праве:		Собственность
		дата государственной регистрации:		25.06.2013
		номер государственной регистрации:		13-13-08/015/2013-244
		основание государственной регистрации:		Разрешение на ввод объекта в эксплуатацию, № RU-13520313-8, выдан 20.03.2013, Администрация Теньгушевского муниципального района Республики Мордовия
		дата государственной регистрации прекращения права:		данные отсутствуют

полное наименование должности		ДОКУМЕНТ ПОДПИСАН	инициалы, фамилия
		ЭЛЕКТРОННОЙ ПОДПИСЬЮ	
Сертификат: 3094B7974B3CA8E1F07A347CFAD6FA78 Владелец: ФЕДЕРАЛЬНАЯ СЛУЖБА ГОСУДАРСТВЕННОЙ РЕГИСТРАЦИИ, КАДАСТРА И КАРТОГРАФИИ Действителен: с 17.05.2022 по 10.08.2023			

42.3	Ограничение права и обременение объекта недвижимости:		
42.3.1	вид:	Запрещение регистрации	
	номер государственной регистрации:	13:20:0107004:461-13/065/2023-17	
42.3.2	вид:	Запрещение регистрации	
	номер государственной регистрации:	13:20:0107004:461-13/065/2022-16	
42.3.3	вид:	Запрещение регистрации	
	номер государственной регистрации:	13:20:0107004:461-13/065/2022-15	
42.3.4	вид:	Запрещение регистрации	
	номер государственной регистрации:	13:20:0107004:461-13/065/2022-14	
42.3.5	вид:	Запрещение регистрации	
	номер государственной регистрации:	13:20:0107004:461-13/065/2022-13	
42.3.6	вид:	Запрещение регистрации	
	номер государственной регистрации:	13:20:0107004:461-13/065/2021-12	
42.3.7	вид:	Прочие ограничения прав и обременения объекта недвижимости	
	номер государственной регистрации:	13:20:0107004:461-13/065/2021-11	
42.3.8	вид:	Прочие ограничения прав и обременения объекта недвижимости	
	номер государственной регистрации:	13:20:0107004:461-13/065/2021-10	
42.3.9	вид:	Прочие ограничения прав и обременения объекта недвижимости	
	номер государственной регистрации:	13:20:0107004:461-13/065/2021-9	
42.3.10	вид:	Прочие ограничения прав и обременения объекта недвижимости	
	номер государственной регистрации:	13:20:0107004:461-13/065/2021-8	
42.3.11	вид:	Прочие ограничения прав и обременения объекта недвижимости	
	номер государственной регистрации:	13:20:0107004:461-13/065/2021-7	
42.3.12	вид:	Прочие ограничения прав и обременения объекта недвижимости	
	номер государственной регистрации:	13:20:0107004:461-13/065/2020-6	
42.3.13	вид:	Прочие ограничения прав и обременения объекта недвижимости	
	номер государственной регистрации:	13:20:0107004:461-13/065/2020-5	

полное наименование должности		ДОКУМЕНТ ПОДПИСАН	
		ЭЛЕКТРОННОЙ ПОДПИСЬЮ	инициалы, фамилия

Сертификат: 3094B7974B3CA8E1F07A347CFAD6FA78

Владелец: ФЕДЕРАЛЬНАЯ СЛУЖБА ГОСУДАРСТВЕННОЙ

РЕГИСТРАЦИИ, КАДАСТРА И КАРТОГРАФИИ

Действителен: с 17.05.2022 по 10.08.2023

		42.3.14	вид:	Прочие ограничения прав и обременения объекта недвижимости
			номер государственной регистрации:	13:20:0107004:461-13/065/2020-4
		42.3.15	вид:	Аренда
			номер государственной регистрации:	13:20:0107004:461-13/009/2017-1
43	43.1	Вид объекта недвижимости:		Земельный участок
		Кадастровый номер:		13:20:0211004:145
		Назначение объекта недвижимости:		данные отсутствуют
		Виды разрешенного использования объекта недвижимости:		Для ведения личного подсобного хозяйства
		Местоположение:		Местоположение установлено относительно ориентира, расположенного в границах участка. Почтовый адрес ориентира: Республика Мордовия, Теньгушевский район, с. Веденяпино, ул. Соболевка.
		Площадь:		3000
	43.2	вид права, доля в праве:		Собственность
		дата государственной регистрации:		18.12.2012
		номер государственной регистрации:		13-13-09/038/2012-346
		основание государственной регистрации:		Договор купли-продажи жилого дома и земельного участка, выдан 12.11.2012
		дата государственной регистрации прекращения права:		данные отсутствуют
	43.3	Ограничение права и обременение объекта недвижимости:		
		43.3.1	вид:	Запрещение регистрации
			номер государственной регистрации:	13:20:0211004:145-13/065/2023-15
		43.3.2	вид:	Запрещение регистрации
			номер государственной регистрации:	13:20:0211004:145-13/065/2022-14
		43.3.3	вид:	Запрещение регистрации
			номер государственной регистрации:	13:20:0211004:145-13/065/2022-13
		43.3.4	вид:	Запрещение регистрации
			номер государственной регистрации:	13:20:0211004:145-13/065/2022-12
		43.3.5	вид:	Запрещение регистрации
			номер государственной регистрации:	13:20:0211004:145-13/065/2022-11
		43.3.6	вид:	Запрещение регистрации
			номер государственной регистрации:	13:20:0211004:145-13/065/2021-10

полное наименование должности		ДОКУМЕНТ ПОДПИСАН	инициалы, фамилия
		ЭЛЕКТРОННОЙ ПОДПИСЬЮ	
Сертификат: 3094B7974B3CA8E1F07A347CFAD6FA78 Владелец: ФЕДЕРАЛЬНАЯ СЛУЖБА ГОСУДАРСТВЕННОЙ РЕГИСТРАЦИИ, КАДАСТРА И КАРТОГРАФИИ Действителен: с 17.05.2022 по 10.08.2023			


		43.3.7	вид:	Прочие ограничения прав и обременения объекта недвижимости
			номер государственной регистрации:	13:20:0211004:145-13/065/2021-9
		43.3.8	вид:	Прочие ограничения прав и обременения объекта недвижимости
			номер государственной регистрации:	13:20:0211004:145-13/065/2021-8
		43.3.9	вид:	Прочие ограничения прав и обременения объекта недвижимости
			номер государственной регистрации:	13:20:0211004:145-13/065/2021-7
		43.3.10	вид:	Прочие ограничения прав и обременения объекта недвижимости
			номер государственной регистрации:	13:20:0211004:145-13/065/2021-6
		43.3.11	вид:	Прочие ограничения прав и обременения объекта недвижимости
			номер государственной регистрации:	13:20:0211004:145-13/065/2021-5
		43.3.12	вид:	Прочие ограничения прав и обременения объекта недвижимости
			номер государственной регистрации:	13:20:0211004:145-13/065/2020-4
		43.3.13	вид:	Прочие ограничения прав и обременения объекта недвижимости
			номер государственной регистрации:	13:20:0211004:145-13/065/2020-3
		43.3.14	вид:	Прочие ограничения прав и обременения объекта недвижимости
			номер государственной регистрации:	13:20:0211004:145-13/065/2020-2
44	44.1	Вид объекта недвижимости:		Здание
		Кадастровый номер:		13:20:0112007:3062
		Назначение объекта недвижимости:		Нежилое
		Виды разрешенного использования объекта недвижимости:		данные отсутствуют
		Местоположение:		Республика Мордовия, р-н. Теньгушевский, с. Теньгушево, ул. Рабочая, д. 19А
		Площадь:		48.4
	44.2	вид права, доля в праве:		Собственность
		дата государственной регистрации:		19.02.2015
		номер государственной регистрации:		13-13/009-13/006/002/2015-174/1

полное наименование должности		ДОКУМЕНТ ПОДПИСАН	
		ЭЛЕКТРОННОЙ ПОДПИСЬЮ	инициалы, фамилия
Сертификат: 3094B7974B3CA8E1F07A347CFAD6FA78 Владелец: ФЕДЕРАЛЬНАЯ СЛУЖБА ГОСУДАРСТВЕННОЙ РЕГИСТРАЦИИ, КАДАСТРА И КАРТОГРАФИИ Действителен: с 17.05.2022 по 10.08.2023			

		основание государственной регистрации:	Разрешение на ввод объекта в эксплуатацию, № RU-13520313-038, выдан 27.11.2014, Администрация Теньгушевского муниципального района Республики Мордовия
		дата государственной регистрации прекращения права:	данные отсутствуют
	44.3	Ограничение права и обременение объекта недвижимости:	
	44.3.1	вид:	Запрещение регистрации
		номер государственной регистрации:	13:20:0112007:3062-13/065/2023-18
	44.3.2	вид:	Запрещение регистрации
		номер государственной регистрации:	13:20:0112007:3062-13/065/2022-17
	44.3.3	вид:	Запрещение регистрации
		номер государственной регистрации:	13:20:0112007:3062-13/065/2022-16
	44.3.4	вид:	Запрещение регистрации
		номер государственной регистрации:	13:20:0112007:3062-13/065/2022-15
	44.3.5	вид:	Запрещение регистрации
		номер государственной регистрации:	13:20:0112007:3062-13/065/2022-14
	44.3.6	вид:	Запрещение регистрации
		номер государственной регистрации:	13:20:0112007:3062-13/065/2021-13
	44.3.7	вид:	Прочие ограничения прав и обременения объекта недвижимости
		номер государственной регистрации:	13:20:0112007:3062-13/065/2021-12
	44.3.8	вид:	Прочие ограничения прав и обременения объекта недвижимости
		номер государственной регистрации:	13:20:0112007:3062-13/065/2021-11
	44.3.9	вид:	Прочие ограничения прав и обременения объекта недвижимости
		номер государственной регистрации:	13:20:0112007:3062-13/065/2021-10
	44.3.10	вид:	Прочие ограничения прав и обременения объекта недвижимости
		номер государственной регистрации:	13:20:0112007:3062-13/065/2021-9
	44.3.11	вид:	Прочие ограничения прав и обременения объекта недвижимости
		номер государственной регистрации:	13:20:0112007:3062-13/065/2021-8

полное наименование должности		ДОКУМЕНТ ПОДПИСАН	инициалы, фамилия
		ЭЛЕКТРОННОЙ ПОДПИСЬЮ	
Сертификат: 3094B7974B3CA8E1F07A347CFAD6FA78 Владелец: ФЕДЕРАЛЬНАЯ СЛУЖБА ГОСУДАРСТВЕННОЙ РЕГИСТРАЦИИ, КАДАСТРА И КАРТОГРАФИИ Действителен: с 17.05.2022 по 10.08.2023			

		44.3.12	вид:	Прочие ограничения прав и обременения объекта недвижимости
			номер государственной регистрации:	13:20:0112007:3062-13/065/2020-7
		44.3.13	вид:	Прочие ограничения прав и обременения объекта недвижимости
			номер государственной регистрации:	13:20:0112007:3062-13/065/2020-6
		44.3.14	вид:	Прочие ограничения прав и обременения объекта недвижимости
			номер государственной регистрации:	13:20:0112007:3062-13/065/2020-5
44.3.15	вид:	Аренда		
	номер государственной регистрации:	13:20:0112007:3062-13/009/2017-2		
45	45.1	Вид объекта недвижимости:		Земельный участок
		Кадастровый номер:		13:20:0211004:359
		Назначение объекта недвижимости:		данные отсутствуют
		Виды разрешенного использования объекта недвижимости:		Для ведения личного подсобного хозяйства
		Местоположение:		Местоположение установлено относительно ориентира, расположенного в границах участка. Почтовый адрес ориентира: Республика Мордовия, Теньгушевский район, с. Веденяпино, ул. Соболевка № 23.
		Площадь:		1900
	45.2	вид права, доля в праве:		Собственность
		дата государственной регистрации:		09.04.2015
		номер государственной регистрации:		13-13/009-13/006/002/2015-428/2
		основание государственной регистрации:		Договор купли-продажи жилого дома и земельного участка, выдан 27.03.2015
		дата государственной регистрации прекращения права:		данные отсутствуют
	45.3	Ограничение права и обременение объекта недвижимости:		
		45.3.1	вид:	Запрещение регистрации
			номер государственной регистрации:	13:20:0211004:359-13/065/2023-17
		45.3.2	вид:	Запрещение регистрации
			номер государственной регистрации:	13:20:0211004:359-13/065/2022-16
		45.3.3	вид:	Запрещение регистрации
	номер государственной регистрации:		13:20:0211004:359-13/065/2022-15	

полное наименование должности		ДОКУМЕНТ ПОДПИСАН	
		ЭЛЕКТРОННОЙ ПОДПИСЬЮ	инициалы, фамилия
Сертификат: 3094B7974B3CA8E1F07A347CFAD6FA78 Владелец: ФЕДЕРАЛЬНАЯ СЛУЖБА ГОСУДАРСТВЕННОЙ РЕГИСТРАЦИИ, КАДАСТРА И КАРТОГРАФИИ Действителен: с 17.05.2022 по 10.08.2023			

45.3. 4	вид:	Запрещение регистрации
	номер государственной регистрации:	13:20:0211004:359-13/065/2022-14
45.3. 5	вид:	Запрещение регистрации
	номер государственной регистрации:	13:20:0211004:359-13/065/2022-13
45.3. 6	вид:	Запрещение регистрации
	номер государственной регистрации:	13:20:0211004:359-13/065/2021-12
45.3. 7	вид:	Прочие ограничения прав и обременения объекта недвижимости
	номер государственной регистрации:	13:20:0211004:359-13/065/2021-11
45.3. 8	вид:	Прочие ограничения прав и обременения объекта недвижимости
	номер государственной регистрации:	13:20:0211004:359-13/065/2021-10
45.3. 9	вид:	Прочие ограничения прав и обременения объекта недвижимости
	номер государственной регистрации:	13:20:0211004:359-13/065/2021-9
45.3. 10	вид:	Прочие ограничения прав и обременения объекта недвижимости
	номер государственной регистрации:	13:20:0211004:359-13/065/2021-8
45.3. 11	вид:	Прочие ограничения прав и обременения объекта недвижимости
	номер государственной регистрации:	13:20:0211004:359-13/065/2021-7
45.3. 12	вид:	Прочие ограничения прав и обременения объекта недвижимости
	номер государственной регистрации:	13:20:0211004:359-13/065/2020-6
45.3. 13	вид:	Арест
	номер государственной регистрации:	13:20:0211004:359-13/065/2020-5
45.3. 14	вид:	Прочие ограничения прав и обременения объекта недвижимости
	номер государственной регистрации:	13:20:0211004:359-13/065/2020-4
45.3. 15	вид:	Прочие ограничения прав и обременения объекта недвижимости
	номер государственной регистрации:	13:20:0211004:359-13/065/2020-3

полное наименование должности		ДОКУМЕНТ ПОДПИСАН	инициалы, фамилия
		ЭЛЕКТРОННОЙ ПОДПИСЬЮ	

Сертификат: 3094B7974B3CA8E1F07A347CFAD6FA78

Владелец: ФЕДЕРАЛЬНАЯ СЛУЖБА ГОСУДАРСТВЕННОЙ


РЕГИСТРАЦИИ, КАДАСТРА И КАРТОГРАФИИ

Действителен: с 17.05.2022 по 10.08.2023


46	46.1	Вид объекта недвижимости:		Помещение
		Кадастровый номер:		13:20:0112007:3294
		Назначение объекта недвижимости:		Нежилое помещение
		Виды разрешенного использования объекта недвижимости:		данные отсутствуют
		Местоположение:		Республика Мордовия, Теньгушевский район, с. Теньгушево, ул. Ленина, д. 102
		Площадь:		34.4
	46.2	вид права, доля в праве:		Собственность
		дата государственной регистрации:		09.12.2005
		номер государственной регистрации:		13-13-08/016/2005-270
		основание государственной регистрации:		РЕШЕНИЕ, выдан 26.10.2005, ГЛАВОЙ АДМИНИСТРАЦИИ ТЕНЬГУШЕВСКОГО МУНИЦИПАЛЬНОГО РАЙОНА РЕСПУБЛИКИ МОРДОВИЯ
		дата государственной регистрации прекращения права:		данные отсутствуют
	46.3	Ограничение права и обременение объекта недвижимости:		
	46.3.1	вид:		Запрещение регистрации
		номер государственной регистрации:		13:20:0112007:3294-13/065/2023-16
	46.3.2	вид:		Запрещение регистрации
		номер государственной регистрации:		13:20:0112007:3294-13/065/2022-15
	46.3.3	вид:		Запрещение регистрации
		номер государственной регистрации:		13:20:0112007:3294-13/065/2022-14
	46.3.4	вид:		Запрещение регистрации
		номер государственной регистрации:		13:20:0112007:3294-13/065/2022-13
	46.3.5	вид:		Запрещение регистрации
		номер государственной регистрации:		13:20:0112007:3294-13/065/2022-12
	46.3.6	вид:		Запрещение регистрации
		номер государственной регистрации:		13:20:0112007:3294-13/065/2021-11
	46.3.7	вид:		Прочие ограничения прав и обременения объекта недвижимости
		номер государственной регистрации:		13:20:0112007:3294-13/065/2021-10
	46.3.8	вид:		Прочие ограничения прав и обременения объекта недвижимости
		номер государственной регистрации:		13:20:0112007:3294-13/065/2021-9

полное наименование должности			ДОКУМЕНТ ПОДПИСАН		
			ЭЛЕКТРОННОЙ ПОДПИСЬЮ		
		инициалы, фамилия			
Сертификат: 3094B7974B3CA8E1F07A347CFAD6FA78 Владелец: ФЕДЕРАЛЬНАЯ СЛУЖБА ГОСУДАРСТВЕННОЙ РЕГИСТРАЦИИ, КАДАСТРА И КАРТОГРАФИИ Действителен: с 17.05.2022 по 10.08.2023					

		46.3.9	вид:	Прочие ограничения прав и обременения объекта недвижимости
			номер государственной регистрации:	13:20:0112007:3294-13/065/2021-8
		46.3.10	вид:	Прочие ограничения прав и обременения объекта недвижимости
			номер государственной регистрации:	13:20:0112007:3294-13/065/2021-7
		46.3.11	вид:	Прочие ограничения прав и обременения объекта недвижимости
			номер государственной регистрации:	13:20:0112007:3294-13/065/2021-6
		46.3.12	вид:	Прочие ограничения прав и обременения объекта недвижимости
			номер государственной регистрации:	13:20:0112007:3294-13/065/2020-5
		46.3.13	вид:	Прочие ограничения прав и обременения объекта недвижимости
			номер государственной регистрации:	13:20:0112007:3294-13/065/2020-4
		46.3.14	вид:	Прочие ограничения прав и обременения объекта недвижимости
			номер государственной регистрации:	13:20:0112007:3294-13/065/2020-3
47	47.1	Вид объекта недвижимости:		Здание
		Кадастровый номер:		13:20:0315002:13
		Назначение объекта недвижимости:		Нежилое
		Виды разрешенного использования объекта недвижимости:		данные отсутствуют
		Местоположение:		Республика Мордовия, Теньгушевский район, с. Шокша, ул. Верхняя, д. 1
		Площадь:		456.7
	47.2	вид права, доля в праве:		Собственность
		дата государственной регистрации:		09.12.2005
		номер государственной регистрации:		13-13-08/016/2005-272
		основание государственной регистрации:		РЕШЕНИЕ, выдан 20.10.2005, ГЛАВОЙ АДМИНИСТРАЦИИ ТЕНЬГУШЕВСКОГО МУНИЦИПАЛЬНОГО РАЙОНА РЕСПУБЛИКИ МОРДОВИЯ
		дата государственной регистрации прекращения права:		данные отсутствуют
		47.3 Ограничение права и обременение объекта недвижимости:		
		47.3.1	вид:	Запрещение регистрации
			номер государственной регистрации:	13:20:0315002:13-13/065/2023-17

полное наименование должности		ДОКУМЕНТ ПОДПИСАН	
		ЭЛЕКТРОННОЙ ПОДПИСЬЮ	инициалы, фамилия
Сертификат: 3094B7974B3CA8E1F07A347CFAD6FA78 Владелец: ФЕДЕРАЛЬНАЯ СЛУЖБА ГОСУДАРСТВЕННОЙ РЕГИСТРАЦИИ, КАДАСТРА И КАРТОГРАФИИ Действителен: с 17.05.2022 по 10.08.2023			

47.3. 2	вид:	Запрещение регистрации
	номер государственной регистрации:	13:20:0315002:13-13/065/2022-16
47.3. 3	вид:	Запрещение регистрации
	номер государственной регистрации:	13:20:0315002:13-13/065/2022-15
47.3. 4	вид:	Запрещение регистрации
	номер государственной регистрации:	13:20:0315002:13-13/065/2022-14
47.3. 5	вид:	Запрещение регистрации
	номер государственной регистрации:	13:20:0315002:13-13/065/2022-13
47.3. 6	вид:	Запрещение регистрации
	номер государственной регистрации:	13:20:0315002:13-13/065/2021-12
47.3. 7	вид:	Прочие ограничения прав и обременения объекта недвижимости
	номер государственной регистрации:	13:20:0315002:13-13/065/2021-11
47.3. 8	вид:	Прочие ограничения прав и обременения объекта недвижимости
	номер государственной регистрации:	13:20:0315002:13-13/065/2021-10
47.3. 9	вид:	Прочие ограничения прав и обременения объекта недвижимости
	номер государственной регистрации:	13:20:0315002:13-13/065/2021-9
47.3. 10	вид:	Прочие ограничения прав и обременения объекта недвижимости
	номер государственной регистрации:	13:20:0315002:13-13/065/2021-8
47.3. 11	вид:	Прочие ограничения прав и обременения объекта недвижимости
	номер государственной регистрации:	13:20:0315002:13-13/065/2021-7
47.3. 12	вид:	Прочие ограничения прав и обременения объекта недвижимости
	номер государственной регистрации:	13:20:0315002:13-13/065/2020-6
47.3. 13	вид:	Прочие ограничения прав и обременения объекта недвижимости
	номер государственной регистрации:	13:20:0315002:13-13/065/2020-5
47.3. 14	вид:	Прочие ограничения прав и обременения объекта недвижимости
	номер государственной регистрации:	13:20:0315002:13-13/065/2020-4

полное наименование должности		ДОКУМЕНТ ПОДПИСАН	инициалы, фамилия
		ЭЛЕКТРОННОЙ ПОДПИСЬЮ	
Сертификат: 3094B7974B3CA8E1F07A347CFAD6FA78 Владелец: ФЕДЕРАЛЬНАЯ СЛУЖБА ГОСУДАРСТВЕННОЙ РЕГИСТРАЦИИ, КАДАСТРА И КАРТОГРАФИИ Действителен: с 17.05.2022 по 10.08.2023			

		47.3. 15	вид:	Аренда
			номер государственной регистрации:	13:20:0315002:13-13/009/2017-1
48	48.1		Вид объекта недвижимости:	Здание
			Кадастровый номер:	13:20:0309003:370
			Назначение объекта недвижимости:	Нежилое
			Виды разрешенного использования объекта недвижимости:	данные отсутствуют
			Местоположение:	Республика Мордовия, Теньгушевский район, с.Стандрово
			Площадь:	308.5
	48.2		вид права, доля в праве:	Собственность
			дата государственной регистрации:	09.12.2005
			номер государственной регистрации:	13-13-08/016/2005-274
			основание государственной регистрации:	РЕШЕНИЕ, выдан 17.10.2005, ГЛАВОЙ АДМИНИСТРАЦИИ ТЕНЬГУШЕВСКОГО МУНИЦИПАЛЬНОГО РАЙОНА РЕСПУБЛИКИ МОРДОВИЯ
			дата государственной регистрации прекращения права:	данные отсутствуют
	48.3		Ограничение права и обременение объекта недвижимости:	
		48.3. 1	вид:	Запрещение регистрации
			номер государственной регистрации:	13:20:0309003:370-13/065/2023-20
		48.3. 2	вид:	Запрещение регистрации
			номер государственной регистрации:	13:20:0309003:370-13/065/2022-19
		48.3. 3	вид:	Запрещение регистрации
			номер государственной регистрации:	13:20:0309003:370-13/065/2022-18
		48.3. 4	вид:	Запрещение регистрации
			номер государственной регистрации:	13:20:0309003:370-13/065/2022-17
		48.3. 5	вид:	Запрещение регистрации
			номер государственной регистрации:	13:20:0309003:370-13/065/2022-16
		48.3. 6	вид:	Запрещение регистрации
			номер государственной регистрации:	13:20:0309003:370-13/065/2021-15
		48.3. 7	вид:	Прочие ограничения прав и обременения объекта недвижимости
			номер государственной регистрации:	13:20:0309003:370-13/065/2021-14

полное наименование должности		ДОКУМЕНТ ПОДПИСАН	
		ЭЛЕКТРОННОЙ ПОДПИСЬЮ	инициалы, фамилия
Сертификат: 3094B7974B3CA8E1F07A347CFAD6FA78 Владелец: ФЕДЕРАЛЬНАЯ СЛУЖБА ГОСУДАРСТВЕННОЙ РЕГИСТРАЦИИ, КАДАСТРА И КАРТОГРАФИИ Действителен: с 17.05.2022 по 10.08.2023			

	48.3.	8	вид:	Прочие ограничения прав и обременения объекта недвижимости
			номер государственной регистрации:	13:20:0309003:370-13/065/2021-13
		9	вид:	Прочие ограничения прав и обременения объекта недвижимости
			номер государственной регистрации:	13:20:0309003:370-13/065/2021-12
		10	вид:	Прочие ограничения прав и обременения объекта недвижимости
			номер государственной регистрации:	13:20:0309003:370-13/065/2021-11
		11	вид:	Прочие ограничения прав и обременения объекта недвижимости
			номер государственной регистрации:	13:20:0309003:370-13/065/2021-10
		12	вид:	Прочие ограничения прав и обременения объекта недвижимости
			номер государственной регистрации:	13:20:0309003:370-13/065/2020-9
		13	вид:	Арест
			номер государственной регистрации:	13:20:0309003:370-13/065/2020-8
		14	вид:	Прочие ограничения прав и обременения объекта недвижимости
			номер государственной регистрации:	13:20:0309003:370-13/065/2020-7
		15	вид:	Прочие ограничения прав и обременения объекта недвижимости
			номер государственной регистрации:	13:20:0309003:370-13/065/2020-6
		16	вид:	Ипотека
			номер государственной регистрации:	13:20:0309003:370-13/009/2018-3
		17	вид:	Аренда
			номер государственной регистрации:	13:20:0309003:370-13/009/2017-1
49	49.1	Вид объекта недвижимости:	Здание	
		Кадастровый номер:	13:20:0112008:2515	
		Назначение объекта недвижимости:	Нежилое	
		Виды разрешенного использования объекта недвижимости:	данные отсутствуют	
		Местоположение:	Республика Мордовия, р-н Теньгушевский, с Теньгушево, ул Новая, д 1	
		Площадь:	852.6	

полное наименование должности		ДОКУМЕНТ ПОДПИСАН	
		ЭЛЕКТРОННОЙ ПОДПИСЬЮ	инициалы, фамилия
Сертификат: 3094B7974B3CA8E1F07A347CFAD6FA78 Владелец: ФЕДЕРАЛЬНАЯ СЛУЖБА ГОСУДАРСТВЕННОЙ РЕГИСТРАЦИИ, КАДАСТРА И КАРТОГРАФИИ Действителен: с 17.05.2022 по 10.08.2023			

	49.2	вид права, доля в праве:	Собственность
		дата государственной регистрации:	09.12.2005
		номер государственной регистрации:	13-13-08/016/2005-275
		основание государственной регистрации:	РЕШЕНИЕ, выдан 26.10.2005, ГЛАВОЙ АДМИНИСТРАЦИИ ТЕНЬГУШЕВСКОГО МУНИЦИПАЛЬНОГО РАЙОНА РЕСПУБЛИКИ МОРДОВИЯ
		дата государственной регистрации прекращения права:	данные отсутствуют
	49.3	Ограничение права и обременение объекта недвижимости:	
	49.3.1	вид:	Запрещение регистрации
		номер государственной регистрации:	13:20:0112008:2515-13/065/2023-17
	49.3.2	вид:	Запрещение регистрации
		номер государственной регистрации:	13:20:0112008:2515-13/065/2022-16
	49.3.3	вид:	Запрещение регистрации
		номер государственной регистрации:	13:20:0112008:2515-13/065/2022-15
	49.3.4	вид:	Запрещение регистрации
		номер государственной регистрации:	13:20:0112008:2515-13/065/2022-14
	49.3.5	вид:	Запрещение регистрации
		номер государственной регистрации:	13:20:0112008:2515-13/065/2022-13
	49.3.6	вид:	Запрещение регистрации
		номер государственной регистрации:	13:20:0112008:2515-13/065/2021-12
	49.3.7	вид:	Прочие ограничения прав и обременения объекта недвижимости
		номер государственной регистрации:	13:20:0112008:2515-13/065/2021-11
	49.3.8	вид:	Прочие ограничения прав и обременения объекта недвижимости
		номер государственной регистрации:	13:20:0112008:2515-13/065/2021-10
	49.3.9	вид:	Прочие ограничения прав и обременения объекта недвижимости
		номер государственной регистрации:	13:20:0112008:2515-13/065/2021-9
	49.3.10	вид:	Прочие ограничения прав и обременения объекта недвижимости
		номер государственной регистрации:	13:20:0112008:2515-13/065/2021-8

полное наименование должности		ДОКУМЕНТ ПОДПИСАН	инициалы, фамилия
		ЭЛЕКТРОННОЙ ПОДПИСЬЮ	


Сертификат: 3094B7974B3CA8E1F07A347CFAD6FA78

Владелец: ФЕДЕРАЛЬНАЯ СЛУЖБА ГОСУДАРСТВЕННОЙ
РЕГИСТРАЦИИ, КАДАСТРА И КАРТОГРАФИИ
Действителен: с 17.05.2022 по 10.08.2023

		49.3.11	вид:	Прочие ограничения прав и обременения объекта недвижимости
			номер государственной регистрации:	13:20:0112008:2515-13/065/2021-7
		49.3.12	вид:	Прочие ограничения прав и обременения объекта недвижимости
			номер государственной регистрации:	13:20:0112008:2515-13/065/2020-6
		49.3.13	вид:	Прочие ограничения прав и обременения объекта недвижимости
			номер государственной регистрации:	13:20:0112008:2515-13/065/2020-5
		49.3.14	вид:	Прочие ограничения прав и обременения объекта недвижимости
			номер государственной регистрации:	13:20:0112008:2515-13/065/2020-4
		49.3.15	вид:	Ипотека
			номер государственной регистрации:	13:20:0112008:2515-13/009/2018-1
50	50.1	Вид объекта недвижимости:		Земельный участок
		Кадастровый номер:		13:20:0112008:2779
		Назначение объекта недвижимости:		данные отсутствуют
		Виды разрешенного использования объекта недвижимости:		для размещения магазина
		Местоположение:		Местоположение установлено относительно ориентира, расположенного в границах участка. Почтовый адрес ориентира: Республика Мордовия, Теньгушевский район, с. Теньгушево, ул. Ленина, участок № 63в.
		Площадь:		135 +/- 4
	50.2	вид права, доля в праве:		Собственность
		дата государственной регистрации:		14.07.2017
		номер государственной регистрации:		13:20:0112008:2779-13/009/2017-1
		основание государственной регистрации:		Договор купли-продажи, № 11, выдан 30.06.2017
	50.3	дата государственной регистрации прекращения права:		данные отсутствуют
		Ограничение права и обременение объекта недвижимости:		
		50.3.1	вид:	Запрещение регистрации
			номер государственной регистрации:	13:20:0112008:2779-13/065/2023-17
		50.3.2	вид:	Запрещение регистрации
			номер государственной регистрации:	13:20:0112008:2779-13/065/2022-16

полное наименование должности		ДОКУМЕНТ ПОДПИСАН	инициалы, фамилия
		ЭЛЕКТРОННОЙ ПОДПИСЬЮ	
Сертификат: 3094B7974B3CA8E1F07A347CFAD6FA78 Владелец: ФЕДЕРАЛЬНАЯ СЛУЖБА ГОСУДАРСТВЕННОЙ РЕГИСТРАЦИИ, КАДАСТРА И КАРТОГРАФИИ Действителен: с 17.05.2022 по 10.08.2023			

50.3. 3	вид:	Запрещение регистрации
	номер государственной регистрации:	13:20:0112008:2779-13/065/2022-15
50.3. 4	вид:	Запрещение регистрации
	номер государственной регистрации:	13:20:0112008:2779-13/065/2022-14
50.3. 5	вид:	Запрещение регистрации
	номер государственной регистрации:	13:20:0112008:2779-13/065/2022-13
50.3. 6	вид:	Запрещение регистрации
	номер государственной регистрации:	13:20:0112008:2779-13/065/2021-12
50.3. 7	вид:	Прочие ограничения прав и обременения объекта недвижимости
	номер государственной регистрации:	13:20:0112008:2779-13/065/2021-11
50.3. 8	вид:	Прочие ограничения прав и обременения объекта недвижимости
	номер государственной регистрации:	13:20:0112008:2779-13/065/2021-10
50.3. 9	вид:	Прочие ограничения прав и обременения объекта недвижимости
	номер государственной регистрации:	13:20:0112008:2779-13/065/2021-9
50.3. 10	вид:	Прочие ограничения прав и обременения объекта недвижимости
	номер государственной регистрации:	13:20:0112008:2779-13/065/2021-8
50.3. 11	вид:	Прочие ограничения прав и обременения объекта недвижимости
	номер государственной регистрации:	13:20:0112008:2779-13/065/2021-7
50.3. 12	вид:	Прочие ограничения прав и обременения объекта недвижимости
	номер государственной регистрации:	13:20:0112008:2779-13/065/2020-6
50.3. 13	вид:	Прочие ограничения прав и обременения объекта недвижимости
	номер государственной регистрации:	13:20:0112008:2779-13/065/2020-5
50.3. 14	вид:	Прочие ограничения прав и обременения объекта недвижимости
	номер государственной регистрации:	13:20:0112008:2779-13/065/2020-4

полное наименование должности		ДОКУМЕНТ ПОДПИСАН	инициалы, фамилия
		ЭЛЕКТРОННОЙ ПОДПИСЬЮ	
Сертификат: 3094B7974B3CA8E1F07A347CFAD6FA78 Владелец: ФЕДЕРАЛЬНАЯ СЛУЖБА ГОСУДАРСТВЕННОЙ РЕГИСТРАЦИИ, КАДАСТРА И КАРТОГРАФИИ Действителен: с 17.05.2022 по 10.08.2023			

51	51.1	Вид объекта недвижимости:		Помещение
		Кадастровый номер:		52:18:0070188:146
		Назначение объекта недвижимости:		Жилое
		Виды разрешенного использования объекта недвижимости:		данные отсутствуют
		Местоположение:		Нижегородская обл, г Нижний Новгород, район Советский, ул Красная, дом 7А, кв. 13
		Площадь:		78
	51.2	вид права, доля в праве:		Собственность
		дата государственной регистрации:		17.12.2009
		номер государственной регистрации:		52-52-01/593/2009-136
		основание государственной регистрации:		Договор № К-19/3 купли-продажи квартиры, выдан 08.12.2009
		дата государственной регистрации прекращения права:		данные отсутствуют
	51.3	Ограничение права и обременение объекта недвижимости:		
	51.3.1	вид:	Запрещение регистрации	
		номер государственной регистрации:	52:18:0070188:146-52/141/2023-21	
	51.3.2	вид:	Запрещение регистрации	
		номер государственной регистрации:	52:18:0070188:146-52/148/2022-20	
	51.3.3	вид:	Запрещение регистрации	
		номер государственной регистрации:	52:18:0070188:146-52/141/2022-19	
	51.3.4	вид:	Запрещение регистрации	
		номер государственной регистрации:	52:18:0070188:146-52/141/2022-18	
	51.3.5	вид:	Запрещение регистрации	
		номер государственной регистрации:	52:18:0070188:146-52/141/2022-17	
	51.3.6	вид:	Запрещение регистрации	
		номер государственной регистрации:	52:18:0070188:146-52/301/2022-16	
	51.3.7	вид:	Запрещение регистрации	
		номер государственной регистрации:	52:18:0070188:146-52/141/2022-15	
	51.3.8	вид:	Запрещение регистрации	
		номер государственной регистрации:	52:18:0070188:146-52/152/2021-14	
	51.3.9	вид:	Запрещение регистрации	
		номер государственной регистрации:	52:18:0070188:146-52/281/2021-13	

полное наименование должности		ДОКУМЕНТ ПОДПИСАН	
		ЭЛЕКТРОННОЙ ПОДПИСЬЮ	инициалы, фамилия
Сертификат: 3094B7974B3CA8E1F07A347CFAD6FA78 Владелец: ФЕДЕРАЛЬНАЯ СЛУЖБА ГОСУДАРСТВЕННОЙ РЕГИСТРАЦИИ, КАДАСТРА И КАРТОГРАФИИ Действителен: с 17.05.2022 по 10.08.2023			

	51.3.10	вид:	Запрещение регистрации
		номер государственной регистрации:	52:18:0070188:146-52/142/2021-12
	51.3.11	вид:	Запрещение регистрации
		номер государственной регистрации:	52:18:0070188:146-52/152/2021-11
	51.3.12	вид:	Запрещение регистрации
		номер государственной регистрации:	52:18:0070188:146-52/293/2021-10
	51.3.13	вид:	Запрещение регистрации
		номер государственной регистрации:	52:18:0070188:146-52/147/2021-9
	51.3.14	вид:	Запрещение регистрации
		номер государственной регистрации:	52:18:0070188:146-52/296/2021-8
	51.3.15	вид:	Запрещение регистрации
		номер государственной регистрации:	52:18:0070188:146-52/145/2021-7
	51.3.16	вид:	Запрещение регистрации
		номер государственной регистрации:	52:18:0070188:146-52/149/2020-6
	51.3.17	вид:	Запрещение регистрации
		номер государственной регистрации:	52:18:0070188:146-52/149/2020-5
	51.3.18	вид:	Запрещение регистрации
		номер государственной регистрации:	52:18:0070188:146-52/159/2020-4
	51.3.19	вид:	Запрещение регистрации
		номер государственной регистрации:	52:18:0070188:146-52/160/2020-3
	51.3.20	вид:	Запрещение регистрации
		номер государственной регистрации:	52:18:0070188:146-52/142/2020-2
	51.3.21	вид:	Запрещение регистрации
		номер государственной регистрации:	52:18:0070188:146-52/155/2020-1
52	Получатель выписки		Насакин Олег Евгеньевич

Выписка содержит сведения Единого государственного реестра недвижимости о правах на объекты недвижимости, расположенные на территории Российской Федерации.
Использование сведений, содержащихся в настоящей выписке, способами или в форме, которые наносят ущерб правам и законным интересам правообладателей, влечет ответственность, предусмотренную законодательством Российской Федерации

полное наименование должности		ДОКУМЕНТ ПОДПИСАН	инициалы, фамилия
		ЭЛЕКТРОННОЙ ПОДПИСЬЮ	
Сертификат: 3094B7974B3CA8E1F07A347CFAD6FA78 Владелец: ФЕДЕРАЛЬНАЯ СЛУЖБА ГОСУДАРСТВЕННОЙ РЕГИСТРАЦИИ, КАДАСТРА И КАРТОГРАФИИ Действителен: с 17.05.2022 по 10.08.2023			