

Филиал публично-правовой компании "Роскадастр" по Московской области

полное наименование органа регистрации прав

Выписка из Единого государственного реестра недвижимости об объекте недвижимости

Сведения о характеристиках объекта недвижимости

На основании запроса от 09.09.2024, поступившего на рассмотрение 09.09.2024, сообщаем, что согласно записям Единого государственного реестра недвижимости:


Раздел 1 Лист 1

Здание			
вид объекта недвижимости			

Лист № 1 раздела 1	Всего листов раздела 1: 2	Всего разделов: 3	Всего листов выписки: 6
--------------------	---------------------------	-------------------	-------------------------

11.09.2024г. № КУВИ-001/2024-226038426	
Кадастровый номер:	50:11:0050210:602
Номер кадастрового квартала:	50:11:0050210
Дата присвоения кадастрового номера:	12.01.2015

Ранее присвоенный государственный учетный номер:	Условный номер 50-50-11/124/2012-002
Местоположение:	Московская область, Красногорский район, сельское поселение Ильинское, вблизи д. Бузланово
Площадь:	329.7
Назначение:	Жилое
Наименование:	индивидуальный жилой дом
Количество этажей, в том числе подземных этажей:	2, в том числе подземных 0
Материал наружных стен:	Кирпичные
Год ввода в эксплуатацию по завершении строительства:	2014
Год завершения строительства:	данные отсутствуют
Кадастровая стоимость, руб.:	13807666.4
Кадастровые номера иных объектов недвижимости, в пределах которых расположен объект недвижимости:	50:11:0050210:190
Кадастровые номера помещений, машино-мест, расположенных в здании или сооружении:	данные отсутствуют
Кадастровые номера объектов недвижимости, из которых образован объект недвижимости:	50:11:0050403:1050
Кадастровые номера образованных объектов недвижимости:	данные отсутствуют
Сведения о включении объекта недвижимости в состав предприятия как имущественного комплекса:	данные отсутствуют
Сведения о включении объекта недвижимости в состав единого недвижимого комплекса:	данные отсутствуют
Виды разрешенного использования:	данные отсутствуют

полное наименование должности	 ДОКУМЕНТ ПОДПИСАН ЭЛЕКТРОННОЙ ПОДПИСЬЮ Сертификат: 009F0BDC181A023B64597F1E2579BEFB50 Владелец: ФЕДЕРАЛЬНАЯ СЛУЖБА ГОСУДАРСТВЕННОЙ РЕГИСТРАЦИИ, КАДАСТРА И КАРТОГРАФИИ Действителен: с 02.08.2024 по 26.10.2025	инициалы, фамилия

Здание			
вид объекта недвижимости			
Лист № 2 раздела 1	Всего листов раздела 1: 2	Всего разделов: 3	Всего листов выписки: 6
11.09.2024г. № КУВИ-001/2024-226038426			
Кадастровый номер:		50:11:0050210:602	
Сведения о включении объекта недвижимости в реестр объектов культурного наследия:		данные отсутствуют	
Сведения о кадастровом инженере:		Куликова Ольга Викторовна, дата завершения кадастровых работ: 01.10.2014	
Статус записи об объекте недвижимости:		Сведения об объекте недвижимости имеют статус "актуальные"	
Особые отметки:		Сведения, необходимые для заполнения разделов: 2 - Сведения о зарегистрированных правах; 6 - Сведения о частях объекта недвижимости; 7 - Перечень помещений, машино-мест, расположенных в здании, сооружении; 8 - План расположения помещения, машино-места на этаже (плане этажа), отсутствуют.	
Получатель выписки:		Домино Иван Николаевич, действующий(ая) на основании документа "" от имени заявителя ЗАКРЫТОЕ АКЦИОНЕРНОЕ ОБЩЕСТВО "ПАССИМ", 7710439684	



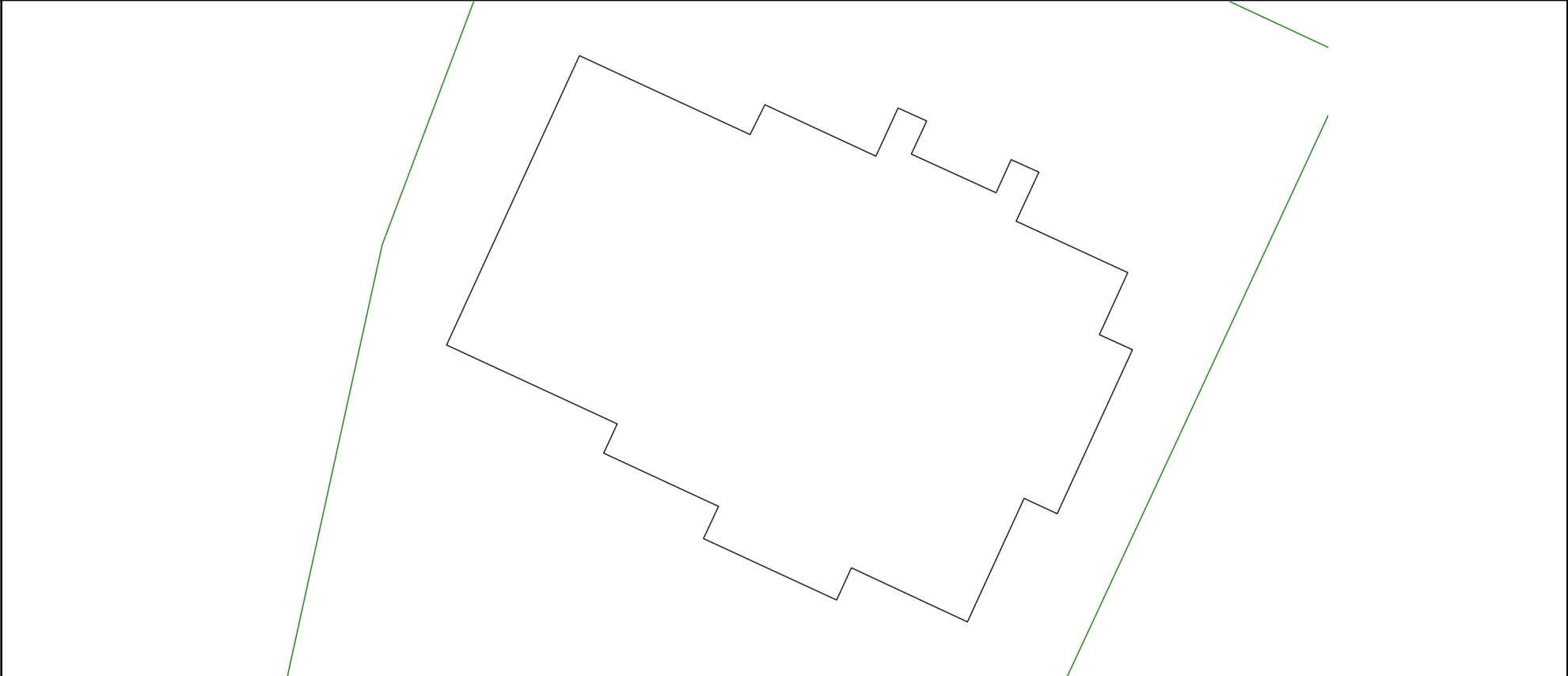
ДОКУМЕНТ ПОДПИСАН
ЭЛЕКТРОННОЙ ПОДПИСЬЮ


Сертификат: 009F0BDC181A023B64597F1E2579BEFB50
Владелец: ФЕДЕРАЛЬНАЯ СЛУЖБА ГОСУДАРСТВЕННОЙ
РЕГИСТРАЦИИ, КАДАСТРА И КАРТОГРАФИИ
Действителен: с 02.08.2024 по 26.10.2025

полное наименование должности

инициалы, фамилия

Выписка из Единого государственного реестра недвижимости об объекте недвижимости
Описание местоположения объекта недвижимости

Здание			
вид объекта недвижимости			
Лист № 1 раздела 5	Всего листов раздела 5: 1	Всего разделов: 3	Всего листов выписки: 6
11.09.2024г. № КУВИ-001/2024-226038426			
Кадастровый номер:		50:11:0050210:602	
Схема расположения объекта недвижимости (части объекта недвижимости) на земельном участке(ах)			
			
Масштаб 1:200	Условные обозначения:		

полное наименование должности	<div><p>ДОКУМЕНТ ПОДПИСАН ЭЛЕКТРОННОЙ ПОДПИСЬЮ</p><p>Сертификат: 009F0BDC181A023B64597F1E2579BEFB50</p><p>Владелец: ФЕДЕРАЛЬНАЯ СЛУЖБА ГОСУДАРСТВЕННОЙ РЕГИСТРАЦИИ, КАДАСТРА И КАРТОГРАФИИ</p><p>Действителен: с 02.08.2024 по 26.10.2025</p></div>	инициалы, фамилия


Выписка из Единого государственного реестра недвижимости об объекте недвижимости
Описание местоположения объекта недвижимости

Здание			
вид объекта недвижимости			
Лист № 1 раздела 5.1	Всего листов раздела 5.1: 3	Всего разделов: 3	Всего листов выписки: 6
11.09.2024г. № КУВИ-001/2024-226038426			
Кадастровый номер:		50:11:0050210:602	

1. Сведения о координатах характерных точек контура объекта недвижимости						
Система координат МСК-50, зона 2						
Номер точки	Координаты, м		Радиус, м	Средняя квадратическая погрешность определения координат характерных точек контура, м	Глубина, высота, м	
	X	Y			H1	H2
	2	3	4	5	6	7
1	471527.94	2168753.41	-	0.1	данные отсутствуют	данные отсутствуют
2	471525.27	2168759.19	-	0.1	данные отсутствуют	данные отсутствуют
3	471526.28	2168759.69	-	0.1	данные отсутствуют	данные отсутствуют
4	471524.54	2168763.45	-	0.1	данные отсутствуют	данные отсутствуют
5	471526.17	2168764.2	-	0.1	данные отсутствуют	данные отсутствуют
6	471525.73	2168765.17	-	0.1	данные отсутствуют	данные отсутствуют
7	471524.61	2168764.65	-	0.1	данные отсутствуют	данные отсутствуют
8	471523.3	2168767.52	-	0.1	данные отсутствуют	данные отсутствуют
9	471524.42	2168768.03	-	0.1	данные отсутствуют	данные отсутствуют
10	471524	2168768.97	-	0.1	данные отсутствуют	данные отсутствуют
11	471522.34	2168768.2	-	0.1	данные отсутствуют	данные отсутствуют
12	471520.6	2168771.98	-	0.1	данные отсутствуют	данные отсутствуют


полное наименование должности	<div><p>ДОКУМЕНТ ПОДПИСАН ЭЛЕКТРОННОЙ ПОДПИСЬЮ</p><p>Сертификат: 009F0BDC181A023B64597F1E2579BEFB50</p><p>Владелец: ФЕДЕРАЛЬНАЯ СЛУЖБА ГОСУДАРСТВЕННОЙ РЕГИСТРАЦИИ, КАДАСТРА И КАРТОГРАФИИ</p><p>Действителен: с 02.08.2024 по 26.10.2025</p></div>	инициалы, фамилия

Здание							
вид объекта недвижимости							
Лист № 2 раздела 5.1			Всего листов раздела 5.1: 3		Всего разделов: 3		Всего листов выписки: 6
11.09.2024г. № КУВИ-001/2024-226038426							
Кадастровый номер:				50:11:0050210:602			
13	471518.5	2168771.02	-	0.1		данные отсутствуют	данные отсутствуют
14	471517.99	2168772.14	-	0.1		данные отсутствуют	данные отсутствуют
15	471512.44	2168769.59	-	0.1		данные отсутствуют	данные отсутствуют
16	471512.96	2168768.47	-	0.1		данные отсутствуют	данные отсутствуют
17	471508.78	2168766.55	-	0.1		данные отсутствуют	данные отсутствуют
18	471510.61	2168762.62	-	0.1		данные отсутствуют	данные отсутствуют
19	471509.52	2168762.12	-	0.1		данные отсутствуют	данные отсутствуют
20	471511.6	2168757.61	-	0.1		данные отсутствуют	данные отсутствуют
21	471512.69	2168758.12	-	0.1		данные отсутствуют	данные отсутствуют
22	471514.49	2168754.23	-	0.1		данные отсутствуют	данные отсутствуют
23	471515.48	2168754.69	-	0.1		данные отсутствуют	данные отсутствуют
24	471518.15	2168748.91	-	0.1		данные отсутствуют	данные отсутствуют
1	471527.94	2168753.41	-	0.1		данные отсутствуют	данные отсутствуют
2. Сведения о предельных высоте и глубине конструктивных элементов объекта недвижимости							
Предельная глубина конструктивных элементов объекта недвижимости, м					данные отсутствуют		
Предельная высота конструктивных элементов объекта недвижимости, м					данные отсутствуют		

полное наименование должности		<div><p>ДОКУМЕНТ ПОДПИСАН ЭЛЕКТРОННОЙ ПОДПИСЬЮ</p><p>Сертификат: 009F0BDC181A023B64597F1E2579BEFB50</p><p>Владелец: ФЕДЕРАЛЬНАЯ СЛУЖБА ГОСУДАРСТВЕННОЙ РЕГИСТРАЦИИ, КАДАСТРА И КАРТОГРАФИИ</p><p>Действителен: с 02.08.2024 по 26.10.2025</p></div>	инициалы, фамилия

Здание			
вид объекта недвижимости			
Лист № 3 раздела 5.1	Всего листов раздела 5.1: 3	Всего разделов: 3	Всего листов выписки: 6
11.09.2024г. № КУВИ-001/2024-226038426			
Кадастровый номер:		50:11:0050210:602	

3. Сведения о характерных точках пересечения контура объекта недвижимости с контуром (контурами) иных зданий, сооружений, объектов незавершенного строительства						
Система координат МСК-50, зона 2						
Номера характерных точек контура	Координаты, м		Средняя квадратическая погрешность определения координат характерных точек контура, м	Глубина, высота, м		Кадастровые номера иных объектов недвижимости, с контурами которых пересекается контур данного объекта недвижимости
	X	Y		H1	H2	
1	2	3	4	5	6	7
данные отсутствуют	данные отсутствуют	данные отсутствуют	данные отсутствуют	данные отсутствуют	данные отсутствуют	данные отсутствуют



ДОКУМЕНТ ПОДПИСАН
ЭЛЕКТРОННОЙ ПОДПИСЬЮ

Сертификат: 009F0BDC181A023B64597F1E2579BEFB50
Владелец: ФЕДЕРАЛЬНАЯ СЛУЖБА ГОСУДАРСТВЕННОЙ
РЕГИСТРАЦИИ, КАДАСТРА И КАРТОГРАФИИ
Действителен: с 02.08.2024 по 26.10.2025

полное наименование должности

инициалы, фамилия