

Отчёт
о переходе прав на объект недвижимости

Отчёт сформирован Контур.Реестро согласно записям из ЕГРН, носит справочный характер и не является официальной выпиской

12.09.2024г.

№ КУВИ-001/2024-229608107

1	Вид объекта недвижимости:	Здание
	Кадастровый номер:	50:03:0000000:397
	Местоположение:	Клинский район, городское поселение Клин, г. Клин, Ленинградское шоссе, 88 км
2	Зарегистрировано:	
2.1	правообладатель:	Физическое лицо
	сведения о возможности предоставления третьим лицам персональных данных физического лица:	данные отсутствуют
	вид зарегистрированного права, доля в праве:	Собственность
	сведения об осуществлении государственной регистрации сделки, права без необходимого в силу закона согласия третьего лица, органа:	данные отсутствуют
	дата государственной регистрации права:	03.04.2007
	номер государственной регистрации права:	50-50-03/008/2007-185
	дата, номер и основание государственной регистрации перехода (прекращения) права:	16.06.2011 Договор купли-продажи недвижимого имущества
2.2	правообладатель:	Общество с ограниченной ответственностью "ИНВЕСТМАШ", ИНН: 5025019972
	сведения о возможности предоставления третьим лицам персональных данных физического лица:	данные отсутствуют
	вид зарегистрированного права, доля в праве:	Собственность
	сведения об осуществлении государственной регистрации сделки, права без необходимого в силу закона согласия третьего лица, органа:	данные отсутствуют

		дата государственной регистрации права:	13.10.2004
		номер государственной регистрации права:	50-01/03-43/2004-265
		дата, номер и основание государственной регистрации перехода (прекращения) права:	19.01.2007 Договор купли-продажи недвижимого имущества, заключили ООО"Инвестмаш" ООО"Асманых"
2.3		правообладатель:	Физическое лицо
		сведения о возможности предоставления третьим лицам персональных данных физического лица:	данные отсутствуют
		вид зарегистрированного права, доля в праве:	Собственность
		сведения об осуществлении государственной регистрации сделки, права без необходимого в силу закона согласия третьего лица, органа:	данные отсутствуют
		дата государственной регистрации права:	16.06.2011
		номер государственной регистрации права:	50-50-62/056/2011-341
		дата, номер и основание государственной регистрации перехода (прекращения) права:	
2.4		правообладатель:	Общество с ограниченной ответственностью "Асманых", ИНН: 7801263886
		сведения о возможности предоставления третьим лицам персональных данных физического лица:	данные отсутствуют
		вид зарегистрированного права, доля в праве:	Собственность
		сведения об осуществлении государственной регистрации сделки, права без необходимого в силу закона согласия третьего лица, органа:	данные отсутствуют
		дата государственной регистрации права:	19.01.2007
		номер государственной регистрации права:	50-50-03/058/2006-106
		дата, номер и основание государственной регистрации перехода (прекращения) права:	03.04.2007 Договор купли-продажи недвижимого имущества, заключили ООО"Асманых" и гр. Фельдбуш Ю.А.

Отчёт сформирован Контур.Реестро согласно записям из ЕГРН, носит справочный характер и не является официальной выпиской

Отчёт об объекте недвижимости

Сведения о характеристиках объекта недвижимости

Раздел 1 Лист 1

Здание			
вид объекта недвижимости			
Лист № 1 раздела 1	Всего листов раздела 1: 2	Всего разделов: 4	Всего листов отчёта: 5
12.09.2024г. № КУВИ-001/2024-229608106			
Кадастровый номер:	50:03:0000000:397		
Номер кадастрового квартала:	50:03:0000000		
Дата присвоения кадастрового номера:	19.07.2012		
Ранее присвоенный государственный учетный номер:	Инвентарный номер 070:025-18240; Кадастровый номер 50:09:0000000:124706; Условный номер 50:03:01:06343:098:0002		
Местоположение:	Клинский район, городское поселение Клин, г. Клин, Ленинградское шоссе, 88 км		
Площадь:	2210.9		
Назначение:	Нежилое		
Наименование:	помещение ХКС-1		
Количество этажей, в том числе подземных этажей:	2, в том числе подземных 0		
Материал наружных стен:	Из прочих материалов		
Год ввода в эксплуатацию по завершении строительства:	данные отсутствуют		
Год завершения строительства:	1977		
Кадастровая стоимость, руб.:	10608454.63		
Кадастровые номера иных объектов недвижимости, в пределах которых расположен объект недвижимости:	50:03:0000000:8536		
Кадастровые номера помещений, машино-мест, расположенных в здании или сооружении:	50:03:0000000:5143		
Кадастровые номера объектов недвижимости, из которых образован объект недвижимости:	данные отсутствуют		
Кадастровые номера образованных объектов недвижимости:	данные отсутствуют		
Сведения о включении объекта недвижимости в состав предприятия как имущественного комплекса:	данные отсутствуют		
Сведения о включении объекта недвижимости в состав единого недвижимого комплекса:	данные отсутствуют		

Здание			
вид объекта недвижимости			
Лист № 2 раздела 1	Всего листов раздела 1: 2	Всего разделов: 4	Всего листов отчёта: 5
12.09.2024г. № КУВИ-001/2024-229608106			
Кадастровый номер:	50:03:0000000:397		
Виды разрешенного использования:	данные отсутствуют		
Сведения о включении объекта недвижимости в реестр объектов культурного наследия:	данные отсутствуют		
Сведения о кадастровом инженере:	дата завершения кадастровых работ: 07.11.2006		
Статус записи об объекте недвижимости:	Сведения об объекте недвижимости имеют статус "актуальные, ранее учтенные"		
Особые отметки:	Сведения, необходимые для заполнения разделов: 5 - Описание местоположения объекта недвижимости; 6 - Сведения о частях объекта недвижимости, отсутствуют.		

Отчёт об объекте недвижимости
Сведения о зарегистрированных правах

Здание			
вид объекта недвижимости			
Лист № 1 раздела 2	Всего листов раздела 2: 1	Всего разделов: 4	Всего листов отчёта: 5
12.09.2024г. № КУВИ-001/2024-229608106			
Кадастровый номер:		50:03:0000000:397	
1	Правообладатель (правообладатели):	1.1	Физическое лицо
	Сведения о возможности предоставления третьим лицам персональных данных физического лица:	1.1.1	данные отсутствуют
2	Вид, номер, дата и время государственной регистрации права:	2.1	Собственность 50-50-62/056/2011-341 16.06.2011 00:00:00
3	Сведения об осуществлении государственной регистрации сделки, права без необходимого в силу закона согласия третьего лица, органа:	3.1	данные отсутствуют
4	Ограничение прав и обременение объекта недвижимости:	не зарегистрировано	
5	Договоры участия в долевом строительстве:	не зарегистрировано	
6	Заявленные в судебном порядке права требования:	данные отсутствуют	
7	Сведения о возможности предоставления третьим лицам персональных данных физического лица	данные отсутствуют	
8	Сведения о возражении в отношении зарегистрированного права:	данные отсутствуют	
9	Сведения о наличии решения об изъятии объекта недвижимости для государственных и муниципальных нужд:	данные отсутствуют	
10	Сведения о невозможности государственной регистрации без личного участия правообладателя или его законного представителя:	данные отсутствуют	
11	Правопритязания и сведения о наличии поступивших, но не рассмотренных заявлений о проведении государственной регистрации права (перехода, прекращения права), ограничения права или обременения объекта недвижимости, сделки в отношении объекта недвижимости:	отсутствуют	

Отчёт об объекте недвижимости

Перечень помещений, машино-мест, расположенных в здании, сооружении

Здание						
вид объекта недвижимости						
Лист № 1 раздела 7		Всего листов раздела 7: 1		Всего разделов: 4		Всего листов отчёта: 5
12.09.2024г. № КУВИ-001/2024-229608106						
Кадастровый номер:			50:03:0000000:397			
N п/п	Кадастровый номер помещения, машино-места	Номер этажа (этажей)	Обозначение (номер) помещения, машино-места на поэтажном плане	Назначение помещения	Вид разрешенного использования	Площадь, м2
1	50:03:0000000:5143	01	данные отсутствуют	Нежилое	данные отсутствуют	2210.9

Отчёт об объекте недвижимости

План расположения помещения, машино-места на этаже (плане этажа)

Здание			
вид объекта недвижимости			
Лист № 1 раздела 8	Всего листов раздела 8: 1	Всего разделов: 4	Всего листов отчёта: 5
12.09.2024г. № КУВИ-001/2024-229608106			
Кадастровый номер: 50:03:0000000:397		Номер этажа (этажей): 01	

Отчёт
о переходе прав на объект недвижимости

Отчёт сформирован Контур.Реестро согласно записям из ЕГРН, носит справочный характер и не является официальной выпиской

12.09.2024г.

№ КУВИ-001/2024-229608110

1	Вид объекта недвижимости:	Здание
	Кадастровый номер:	50:09:0040202:2201
	Местоположение:	Московская область, Солнечногорский район, сельское поселение Соколовское, д.Бережки, д.143
2	Зарегистрировано:	
2.1	правообладатель:	Физическое лицо
	сведения о возможности предоставления третьим лицам персональных данных физического лица:	данные отсутствуют
	вид зарегистрированного права, доля в праве:	Собственность
	сведения об осуществлении государственной регистрации сделки, права без необходимого в силу закона согласия третьего лица, органа:	данные отсутствуют
	дата государственной регистрации права:	19.08.2011
	номер государственной регистрации права:	50-50-09/070/2011-130
	дата, номер и основание государственной регистрации перехода (прекращения) права:	
2.2	правообладатель:	Физическое лицо
	сведения о возможности предоставления третьим лицам персональных данных физического лица:	данные отсутствуют
	вид зарегистрированного права, доля в праве:	Собственность
	сведения об осуществлении государственной регистрации сделки, права без необходимого в силу закона согласия третьего лица, органа:	данные отсутствуют

	дата государственной регистрации права:	24.12.2010
	номер государственной регистрации права:	50-50-09/138/2010-142
	дата, номер и основание государственной регистрации перехода (прекращения) права:	19.08.2011 Договор купли-продажи земельных участков с жилым домом

Отчёт об объекте недвижимости

Сведения о характеристиках объекта недвижимости

Раздел 1 Лист 1

Здание			
вид объекта недвижимости			
Лист № 1 раздела 1	Всего листов раздела 1: 2	Всего разделов: 3	Всего листов отчёта: 4
12.09.2024г. № КУВИ-001/2024-229608105			
Кадастровый номер:	50:09:0040202:2201		
Номер кадастрового квартала:	50:09:0040202		
Дата присвоения кадастрового номера:	28.08.2013		
Ранее присвоенный государственный учетный номер:	Инвентарный номер 294:083-33233; Условный номер 50-50-09/138/2010-142		
Местоположение:	Московская область, Солнечногорский район, сельское поселение Соколовское, д.Бережки, д.143		
Площадь:	73.8		
Назначение:	Жилое		
Наименование:	Жилой дом		
Количество этажей, в том числе подземных этажей:	2, в том числе подземных 0		
Материал наружных стен:	Из прочих материалов		
Год ввода в эксплуатацию по завершении строительства:	данные отсутствуют		
Год завершения строительства:	данные отсутствуют		
Кадастровая стоимость, руб.:	2803402.71		
Кадастровые номера иных объектов недвижимости, в пределах которых расположен объект недвижимости:	50:09:0040202:161, 50:09:0040202:811		
Кадастровые номера помещений, машино-мест, расположенных в здании или сооружении:	данные отсутствуют		
Кадастровые номера объектов недвижимости, из которых образован объект недвижимости:	данные отсутствуют		
Кадастровые номера образованных объектов недвижимости:	данные отсутствуют		
Сведения о включении объекта недвижимости в состав предприятия как имущественного комплекса:	данные отсутствуют		
Сведения о включении объекта недвижимости в состав единого недвижимого комплекса:	данные отсутствуют		
Виды разрешенного использования:	данные отсутствуют		

Здание			
вид объекта недвижимости			
Лист № 2 раздела 1	Всего листов раздела 1: 2	Всего разделов: 3	Всего листов отчёта: 4
12.09.2024г. № КУВИ-001/2024-229608105			
Кадастровый номер:		50:09:0040202:2201	
Сведения о включении объекта недвижимости в реестр объектов культурного наследия:		данные отсутствуют	
Сведения о кадастровом инженере:		данные отсутствуют	
Статус записи об объекте недвижимости:		Сведения об объекте недвижимости имеют статус "актуальные, ранее учтенные"	
Особые отметки:		Сведения, необходимые для заполнения разделов: 6 - Сведения о частях объекта недвижимости; 7 - Перечень помещений, машино-мест, расположенных в здании, сооружении; 8 - План расположения помещения, машино-места на этаже (плане этажа), отсутствуют.	

Отчёт об объекте недвижимости
Сведения о зарегистрированных правах

Здание			
вид объекта недвижимости			
Лист № 1 раздела 2	Всего листов раздела 2: 1	Всего разделов: 3	Всего листов отчёта: 4
12.09.2024г. № КУВИ-001/2024-229608105			
Кадастровый номер:		50:09:0040202:2201	
1	Правообладатель (правообладатели):	1.1	Физическое лицо
	Сведения о возможности предоставления третьим лицам персональных данных физического лица:	1.1.1	данные отсутствуют
2	Вид, номер, дата и время государственной регистрации права:	2.1	Собственность 50-50-09/070/2011-130 19.08.2011 00:00:00
3	Сведения об осуществлении государственной регистрации сделки, права без необходимого в силу закона согласия третьего лица, органа:	3.1	данные отсутствуют
4	Ограничение прав и обременение объекта недвижимости:	не зарегистрировано	
5	Договоры участия в долевом строительстве:	не зарегистрировано	
6	Заявленные в судебном порядке права требования:	данные отсутствуют	
7	Сведения о возможности предоставления третьим лицам персональных данных физического лица	данные отсутствуют	
8	Сведения о возражении в отношении зарегистрированного права:	данные отсутствуют	
9	Сведения о наличии решения об изъятии объекта недвижимости для государственных и муниципальных нужд:	данные отсутствуют	
10	Сведения о невозможности государственной регистрации без личного участия правообладателя или его законного представителя:	данные отсутствуют	
11	Правопритязания и сведения о наличии поступивших, но не рассмотренных заявлений о проведении государственной регистрации права (перехода, прекращения права), ограничения права или обременения объекта недвижимости, сделки в отношении объекта недвижимости:	отсутствуют	

Отчёт об объекте недвижимости
 Описание местоположения объекта недвижимости

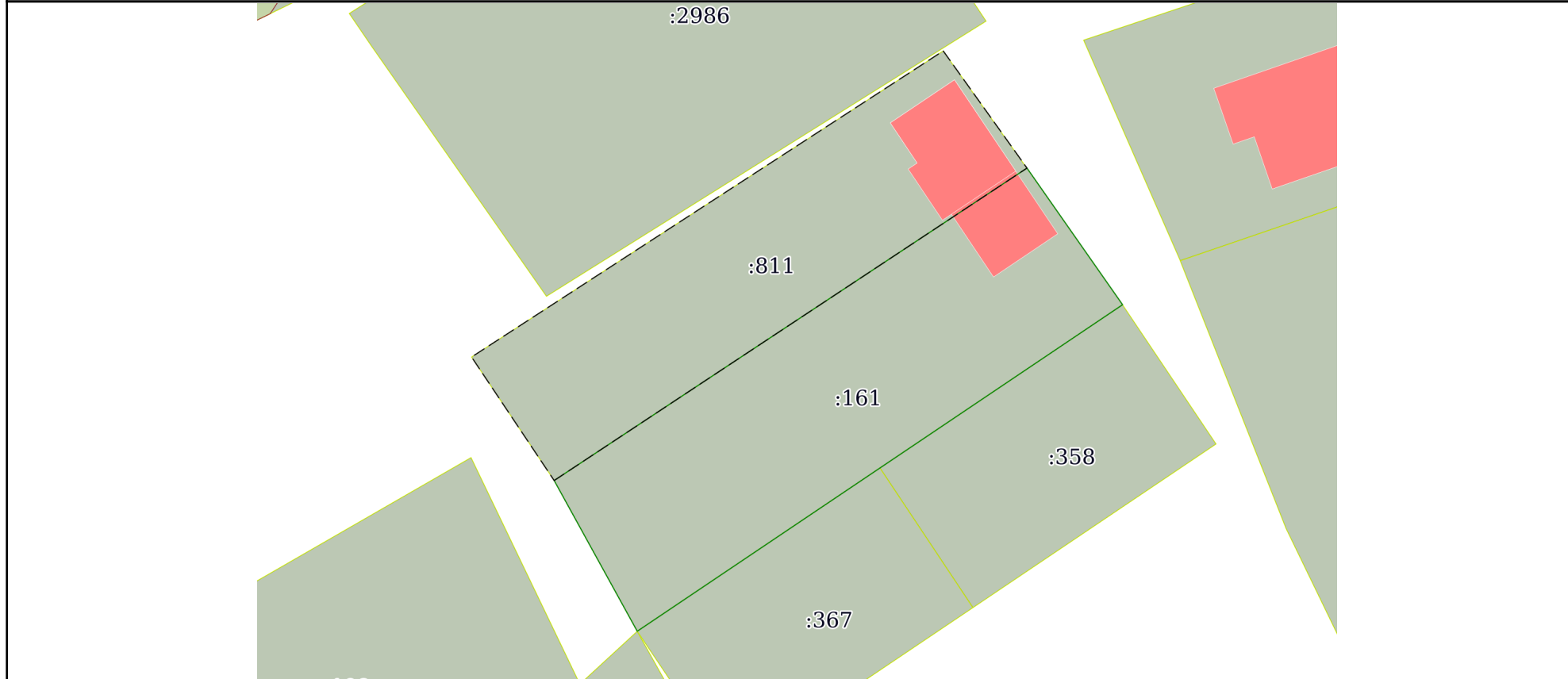
Здание			
вид объекта недвижимости			

Лист № 1 раздела 5	Всего листов раздела 5: 1	Всего разделов: 3	Всего листов отчёта: 4
--------------------	---------------------------	-------------------	------------------------

12.09.2024г. № КУВИ-001/2024-229608105

Кадастровый номер: 50:09:0040202:2201

Схема расположения объекта недвижимости (части объекта недвижимости) на земельном участке(ах)



Масштаб 1:600	Условные обозначения:		
---------------	-----------------------	--	--

Отчёт
о переходе прав на объект недвижимости

Отчёт сформирован Контур.Реестро согласно записям из ЕГРН, носит справочный характер и не является официальной выпиской

12.09.2024г.

№ КУВИ-001/2024-229608108

1	Вид объекта недвижимости:		Земельный участок
	Кадастровый номер:		50:09:0040202:857
	Местоположение:		Местоположение установлено относительно ориентира, расположенного в границах участка. Почтовый адрес ориентира: обл. Московская, р-н Солнечногорский, с/пос. Соколовское, д. Бережки, участок 317.
2	Зарегистрировано:		
2.1	правообладатель:	Физическое лицо	
	сведения о возможности предоставления третьим лицам персональных данных физического лица:	данные отсутствуют	
	вид зарегистрированного права, доля в праве:	Собственность	
	сведения об осуществлении государственной регистрации сделки, права без необходимого в силу закона согласия третьего лица, органа:	данные отсутствуют	
	дата государственной регистрации права:	09.03.2011	
	номер государственной регистрации права:	50-50-09/017/2011-090	
	дата, номер и основание государственной регистрации перехода (прекращения) права:	28.09.2011 Договор купли-продажи земельного участка	
2.2	правообладатель:	Физическое лицо	
	сведения о возможности предоставления третьим лицам персональных данных физического лица:	данные отсутствуют	
	вид зарегистрированного права, доля в праве:	Собственность	
	сведения об осуществлении государственной регистрации сделки, права без необходимого в силу закона согласия третьего лица, органа:	данные отсутствуют	

		дата государственной регистрации права:	17.12.2019
		номер государственной регистрации права:	50:09:0040202:857-50/009/2019-2
		дата, номер и основание государственной регистрации перехода (прекращения) права:	
	2.3	правообладатель:	Физическое лицо
		сведения о возможности предоставления третьим лицам персональных данных физического лица:	данные отсутствуют
		вид зарегистрированного права, доля в праве:	Собственность
		сведения об осуществлении государственной регистрации сделки, права без необходимого в силу закона согласия третьего лица, органа:	данные отсутствуют
		дата государственной регистрации права:	28.09.2011
		номер государственной регистрации права:	50-50-09/076/2011-357
		дата, номер и основание государственной регистрации перехода (прекращения) права:	17.12.2019 50:09:0040202:857-50/009/2019-1 Договор купли-продажи земельного участка

Отчёт сформирован Контур.Реестро согласно записям из ЕГРН, носит справочный характер и не является официальной выпиской

Отчёт об объекте недвижимости

Сведения о характеристиках объекта недвижимости

Раздел 1 Лист 1

Земельный участок			
вид объекта недвижимости			
Лист № 1 раздела 1	Всего листов раздела 1: 2	Всего разделов: 5	Всего листов отчёта: 7
12.09.2024г. № КУВИ-001/2024-229608104			
Кадастровый номер:	50:09:0040202:857		
Номер кадастрового квартала:	50:09:0040202		
Дата присвоения кадастрового номера:	08.09.2010		
Ранее присвоенный государственный учетный номер:	данные отсутствуют		
Местоположение:	Местоположение установлено относительно ориентира, расположенного в границах участка. Почтовый адрес ориентира: обл. Московская, р-н Солнечногорский, с/пос. Соколовское, д. Бережки, участок 317.		
Площадь:	1500 +/- 27		
Кадастровая стоимость, руб.:	1385880		
Кадастровые номера расположенных в пределах земельного участка объектов недвижимости:	данные отсутствуют		
Кадастровые номера объектов недвижимости, из которых образован объект недвижимости:	данные отсутствуют		
Кадастровые номера образованных объектов недвижимости:	данные отсутствуют		
Категория земель:	Земли населенных пунктов		
Виды разрешенного использования:	Для ведения личного подсобного хозяйства		
Сведения о кадастровом инженерере:	Морозова Любовь Александровна, дата завершения кадастровых работ: 15.02.2012		
Сведения о лесах, водных объектах и об иных природных объектах, расположенных в пределах земельного участка:	данные отсутствуют		
Сведения о том, что земельный участок полностью расположен в границах зоны с особыми условиями использования территории, территории объекта культурного наследия, публичного сервитута:	данные отсутствуют		
Сведения о том, что земельный участок расположен в границах особой экономической зоны, территории опережающего развития, зоны территориального развития в Российской Федерации, игровой зоны:	данные отсутствуют		

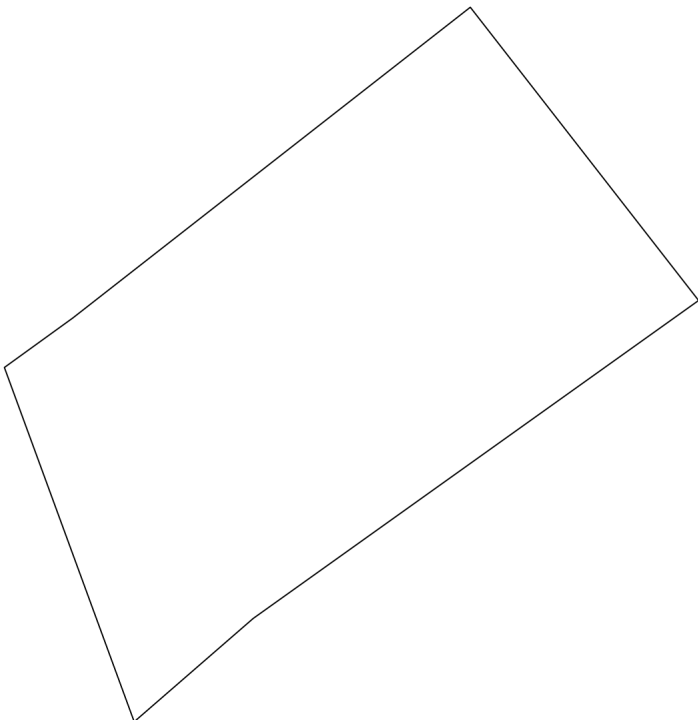
Земельный участок			
вид объекта недвижимости			
Лист № 2 раздела 1	Всего листов раздела 1: 2	Всего разделов: 5	Всего листов отчёта: 7
12.09.2024г. № КУВИ-001/2024-229608104			
Кадастровый номер:		50:09:0040202:857	
Сведения о том, что земельный участок расположен в границах особо охраняемой природной территории, Байкальской природной территории и ее экологических зон, лесопарковом зеленом поясе, охотничьего угодья, лесничества:	данные отсутствуют		
Сведения о расположении земельного участка и (или) расположенного на нем объекта недвижимости в границах территории, в отношении которой принято решение о резервировании земель для государственных или муниципальных нужд:	данные отсутствуют		
Сведения о результатах проведения государственного земельного надзора:	данные отсутствуют		
Сведения о расположении земельного участка в границах территории, в отношении которой утвержден проект межевания территории:	данные отсутствуют		
Условный номер земельного участка:	данные отсутствуют		
Сведения о принятии акта и (или) заключении договора, предусматривающих предоставление в соответствии с земельным законодательством исполнительным органом государственным органом власти или органом местного самоуправления, находящегося в государственной или муниципальной собственности земельного участка для строительства наемного дома социального использования или наемного дома коммерческого использования:	данные отсутствуют		
Сведения о том, что земельный участок или земельные участки образованы на основании решения об изъятии земельного участка и (или) расположенного на нем объекта недвижимости для государственных или муниципальных нужд:	данные отсутствуют		
Сведения о том, что земельный участок образован из земель или земельного участка, государственная собственность на которые не разграничена:	данные отсутствуют		
Сведения о наличии земельного спора о местоположении границ земельных участков:	данные отсутствуют		
Статус записи об объекте недвижимости:	Сведения об объекте недвижимости имеют статус "актуальные, ранее учтенные"		
Особые отметки:	Сведения, необходимые для заполнения раздела: 4 - Сведения о частях земельного участка, отсутствуют.		

Отчёт об объекте недвижимости
Сведения о зарегистрированных правах

Земельный участок			
вид объекта недвижимости			
Лист № 1 раздела 2	Всего листов раздела 2: 2	Всего разделов: 5	Всего листов отчёта: 7
12.09.2024г. № КУВИ-001/2024-229608104			
Кадастровый номер:		50:09:0040202:857	
1	Правообладатель (правообладатели):	1.1	Физическое лицо
	Сведения о возможности предоставления третьим лицам персональных данных физического лица:	1.1.1	данные отсутствуют
2	Вид, номер, дата и время государственной регистрации права:	2.1	Собственность 50:09:0040202:857-50/009/2019-2 17.12.2019 18:41:02
3	Сведения об осуществлении государственной регистрации сделки, права без необходимого в силу закона согласия третьего лица, органа:	3.1	данные отсутствуют
4	Ограничение прав и обременение объекта недвижимости:	не зарегистрировано	
5	Договоры участия в долевом строительстве:	не зарегистрировано	
6	Заявленные в судебном порядке права требования:	данные отсутствуют	
7	Сведения о возможности предоставления третьим лицам персональных данных физического лица	данные отсутствуют	
8	Сведения о возражении в отношении зарегистрированного права:	данные отсутствуют	
9	Сведения о наличии решения об изъятии объекта недвижимости для государственных и муниципальных нужд:	данные отсутствуют	
10	Сведения о невозможности государственной регистрации без личного участия правообладателя или его законного представителя:	данные отсутствуют	
11	Правопритязания и сведения о наличии поступивших, но не рассмотренных заявлений о проведении государственной регистрации права (перехода, прекращения права), ограничения права или обременения объекта недвижимости, сделки в отношении объекта недвижимости:	отсутствуют	

Земельный участок			
вид объекта недвижимости			
Лист № 2 раздела 2	Всего листов раздела 2: 2	Всего разделов: 5	Всего листов отчёта: 7
12.09.2024г. № КУВИ-001/2024-229608104			
Кадастровый номер:		50:09:0040202:857	
11	Сведения о невозможности государственной регистрации перехода, прекращения, ограничения права на земельный участок из земель сельскохозяйственного назначения:	данные отсутствуют	

Отчёт об объекте недвижимости
Описание местоположения земельного участка

Земельный участок			
вид объекта недвижимости			
Лист № 1 раздела 3	Всего листов раздела 3: 1	Всего разделов: 5	Всего листов отчёта: 7
12.09.2024г. № КУВИ-001/2024-229608104			
Кадастровый номер:	50:09:0040202:857		
План (чертеж, схема) земельного участка			
			
Масштаб 1:600	Условные обозначения:		

Отчёт об объекте недвижимости
Описание местоположения земельного участка

Земельный участок			
вид объекта недвижимости			
Лист № 1 раздела 3.1	Всего листов раздела 3.1: 1	Всего разделов: 5	Всего листов отчёта: 7
12.09.2024г. № КУВИ-001/2024-229608104			
Кадастровый номер:		50:09:0040202:857	

Описание местоположения границ земельного участка							
№ п/п	Номер точки		Дирекционный угол	Горизонтальное проложение, м	Описание закрепления на местности	Кадастровые номера смежных участков	Сведения об адресах правообладателей смежных земельных участков
	начальная	конечная					
1	2	3	4	5	6	7	8
1	1.1.1	1.1.2	142°6.4'	29.89	данные отсутствуют	данные отсутствуют	данные отсутствуют
2	1.1.2	1.1.3	234°28.1'	44.02	данные отсутствуют	данные отсутствуют	данные отсутствуют
3	1.1.3	1.1.4	229°1.9'	12.67	данные отсутствуют	50:09:0000000:190289	г.Москва, г.Зеленоград, корп.604, кв.25; адрес отсутствует
4	1.1.4	1.1.5	339°52.9'	30.35	данные отсутствуют	50:09:0040202:790	г.Москва, ул.Фёдора Полетаева, д.38, кв.87
5	1.1.5	1.1.6	54°6.5'	6.79	данные отсутствуют	50:09:0040202:94	адрес отсутствует
6	1.1.6	1.1.1	51°58.5'	40.58	данные отсутствуют	данные отсутствуют	данные отсутствуют

Отчёт об объекте недвижимости
Описание местоположения земельного участка

Земельный участок			
вид объекта недвижимости			
Лист № 1 раздела 3.2	Всего листов раздела 3.2: 1	Всего разделов: 5	Всего листов отчёта: 7
12.09.2024г. № КУВИ-001/2024-229608104			
Кадастровый номер:		50:09:0040202:857	

Сведения о характерных точках границы земельного участка				
Система координат МСК-50, зона 2				
Номер точки	Координаты, м		Описание закрепления на местности	Средняя квадратичная погрешность определения координат характерных точек границ земельного участка, м
	X	Y		
1	2	3	4	5
1	508925.14	2148185.86	-	-
2	508901.55	2148204.22	-	0.2
3	508875.97	2148168.4	-	-
4	508867.66	2148158.83	-	-
5	508896.16	2148148.39	-	0.2
6	508900.14	2148153.89	-	-
1	508925.14	2148185.86	-	-

Отчёт
о переходе прав на объект недвижимости

Отчёт сформирован Контур.Реестро согласно записям из ЕГРН, носит справочный характер и не является официальной выпиской

12.09.2024г.

№ КУВИ-001/2024-229607649

1	Вид объекта недвижимости:	Земельный участок
	Кадастровый номер:	50:09:0040202:811
	Местоположение:	Местоположение установлено относительно ориентира, расположенного в границах участка. Почтовый адрес ориентира: обл. Московская, р-н Солнечногорский, с/пос. Соколовское, д. Бережки, участок 143-А расположен в западной части кадастрового квартала 50:09:0040202.
2	Зарегистрировано:	
2.1	правообладатель:	Физическое лицо
	сведения о возможности предоставления третьим лицам персональных данных физического лица:	данные отсутствуют
	вид зарегистрированного права, доля в праве:	Собственность
	сведения об осуществлении государственной регистрации сделки, права без необходимого в силу закона согласия третьего лица, органа:	данные отсутствуют
	дата государственной регистрации права:	14.12.2010
	номер государственной регистрации права:	50-50-09/123/2010-098
	дата, номер и основание государственной регистрации перехода (прекращения) права:	19.08.2011 Договор купли-продажи земельных участков с жилым домом
2.2	правообладатель:	Физическое лицо
	сведения о возможности предоставления третьим лицам персональных данных физического лица:	данные отсутствуют

вид зарегистрированного права, доля в праве:	Собственность
сведения об осуществлении государственной регистрации сделки, права без необходимого в силу закона согласия третьего лица, органа:	данные отсутствуют
дата государственной регистрации права:	19.08.2011
номер государственной регистрации права:	50-50-09/070/2011-131
дата, номер и основание государственной регистрации перехода (прекращения) права:	

Отчёт об объекте недвижимости

Сведения о характеристиках объекта недвижимости

Раздел 1 Лист 1

Земельный участок			
вид объекта недвижимости			
Лист № 1 раздела 1	Всего листов раздела 1: 3	Всего разделов: 5	Всего листов отчёта: 8
12.09.2024г. № КУВИ-001/2024-229607653			
Кадастровый номер:	50:09:0040202:811		
Номер кадастрового квартала:	50:09:0040202		
Дата присвоения кадастрового номера:	04.08.2010		
Ранее присвоенный государственный учетный номер:	данные отсутствуют		
Местоположение:	Местоположение установлено относительно ориентира, расположенного в границах участка. Почтовый адрес ориентира: обл. Московская, р-н Солнечногорский, с/пос. Соколовское, д. Бережки, участок 143-А расположен в западной части кадастрового квартала 50:09:0040202.		
Площадь:	847		
Кадастровая стоимость, руб.:	798416.08		
Кадастровые номера расположенных в пределах земельного участка объектов недвижимости:	50:09:0040202:2201, 50:09:0040202:2984		
Кадастровые номера объектов недвижимости, из которых образован объект недвижимости:	данные отсутствуют		
Кадастровые номера образованных объектов недвижимости:	данные отсутствуют		
Категория земель:	Земли населенных пунктов		
Виды разрешенного использования:	для индивидуального жилищного строительства		
Сведения о кадастровом инженере:	данные отсутствуют		
Сведения о лесах, водных объектах и об иных природных объектах, расположенных в пределах земельного участка:	данные отсутствуют		
Сведения о том, что земельный участок полностью расположен в границах зоны с особыми условиями использования территории, территории объекта культурного наследия, публичного сервитута:	данные отсутствуют		

Земельный участок			
вид объекта недвижимости			
Лист № 2 раздела 1	Всего листов раздела 1: 3	Всего разделов: 5	Всего листов отчёта: 8
12.09.2024г. № КУВИ-001/2024-229607653			
Кадастровый номер:		50:09:0040202:811	
Сведения о том, что земельный участок расположен в границах особой экономической зоны, территории опережающего развития, зоны территориального развития в Российской Федерации, игровой зоны:	данные отсутствуют		
Сведения о том, что земельный участок расположен в границах особо охраняемой природной территории, Байкальской природной территории и ее экологических зон, лесопарковом зеленом поясе, охотничьего угодья, лесничества:	данные отсутствуют		
Сведения о расположении земельного участка и (или) расположенного на нем объекта недвижимости в границах территории, в отношении которой принято решение о резервировании земель для государственных или муниципальных нужд:	данные отсутствуют		
Сведения о результатах проведения государственного земельного надзора:	данные отсутствуют		
Сведения о расположении земельного участка в границах территории, в отношении которой утвержден проект межевания территории:	данные отсутствуют		
Условный номер земельного участка:	данные отсутствуют		
Сведения о принятии акта и (или) заключении договора, предусматривающих предоставление в соответствии с земельным законодательством исполнительным органом государственным органом власти или органом местного самоуправления, находящегося в государственной или муниципальной собственности земельного участка для строительства наемного дома социального использования или наемного дома коммерческого использования:	данные отсутствуют		
Сведения о том, что земельный участок или земельные участки образованы на основании решения об изъятии земельного участка и (или) расположенного на нем объекта недвижимости для государственных или муниципальных нужд:	данные отсутствуют		
Сведения о том, что земельный участок образован из земель или земельного участка, государственная собственность на которые не разграничена:	данные отсутствуют		

Земельный участок			
вид объекта недвижимости			
Лист № 3 раздела 1	Всего листов раздела 1: 3	Всего разделов: 5	Всего листов отчёта: 8
12.09.2024г. № КУВИ-001/2024-229607653			
Кадастровый номер:	50:09:0040202:811		
Сведения о наличии земельного спора о местоположении границ земельных участков:	данные отсутствуют		
Статус записи об объекте недвижимости:	Сведения об объекте недвижимости имеют статус "актуальные"		
Особые отметки:	Сведения, необходимые для заполнения раздела: 4 - Сведения о частях земельного участка, отсутствуют.		

Отчёт об объекте недвижимости
Сведения о зарегистрированных правах

Земельный участок			
вид объекта недвижимости			
Лист № 1 раздела 2	Всего листов раздела 2: 2	Всего разделов: 5	Всего листов отчёта: 8
12.09.2024г. № КУВИ-001/2024-229607653			
Кадастровый номер:		50:09:0040202:811	
1	Правообладатель (правообладатели):	1.1	Физическое лицо
	Сведения о возможности предоставления третьим лицам персональных данных физического лица:	1.1.1	данные отсутствуют
2	Вид, номер, дата и время государственной регистрации права:	2.1	Собственность 50-50-09/070/2011-131 19.08.2011 00:00:00
3	Сведения об осуществлении государственной регистрации сделки, права без необходимого в силу закона согласия третьего лица, органа:	3.1	данные отсутствуют
4	Ограничение прав и обременение объекта недвижимости:	не зарегистрировано	
5	Договоры участия в долевом строительстве:	не зарегистрировано	
6	Заявленные в судебном порядке права требования:	данные отсутствуют	
7	Сведения о возможности предоставления третьим лицам персональных данных физического лица	данные отсутствуют	
8	Сведения о возражении в отношении зарегистрированного права:	данные отсутствуют	
9	Сведения о наличии решения об изъятии объекта недвижимости для государственных и муниципальных нужд:	данные отсутствуют	
10	Сведения о невозможности государственной регистрации без личного участия правообладателя или его законного представителя:	данные отсутствуют	
11	Правопритязания и сведения о наличии поступивших, но не рассмотренных заявлений о проведении государственной регистрации права (перехода, прекращения права), ограничения права или обременения объекта недвижимости, сделки в отношении объекта недвижимости:	отсутствуют	

Земельный участок			
вид объекта недвижимости			
Лист № 2 раздела 2	Всего листов раздела 2: 2	Всего разделов: 5	Всего листов отчёта: 8
12.09.2024г. № КУВИ-001/2024-229607653			
Кадастровый номер:		50:09:0040202:811	
11	Сведения о невозможности государственной регистрации перехода, прекращения, ограничения права на земельный участок из земель сельскохозяйственного назначения:	данные отсутствуют	

Отчёт об объекте недвижимости
 Описание местоположения земельного участка

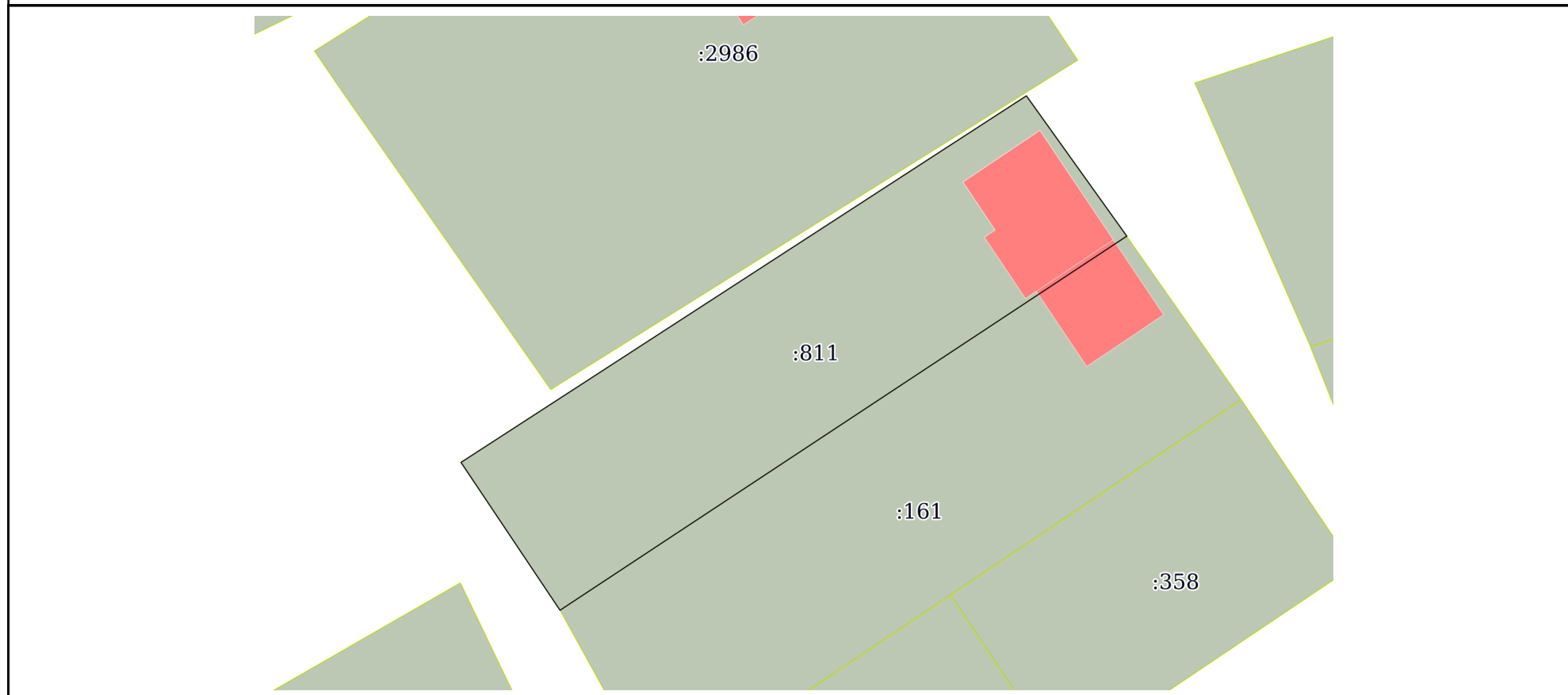
Земельный участок			
вид объекта недвижимости			

Лист № 1 раздела 3	Всего листов раздела 3: 1	Всего разделов: 5	Всего листов отчёта: 8
--------------------	---------------------------	-------------------	------------------------

12.09.2024г. № КУВИ-001/2024-229607653

Кадастровый номер: 50:09:0040202:811

План (чертеж, схема) земельного участка



Масштаб 1:500	Условные обозначения:		
---------------	-----------------------	--	--

Отчёт об объекте недвижимости
Описание местоположения земельного участка

Земельный участок			
вид объекта недвижимости			
Лист № 1 раздела 3.1	Всего листов раздела 3.1: 1	Всего разделов: 5	Всего листов отчёта: 8
12.09.2024г. № КУВИ-001/2024-229607653			
Кадастровый номер:		50:09:0040202:811	

Описание местоположения границ земельного участка							
№ п/п	Номер точки		Дирекционный угол	Горизонтальное проложение, м	Описание закрепления на местности	Кадастровые номера смежных участков	Сведения об адресах правообладателей смежных земельных участков
	начальная	конечная					
1	2	3	4	5	6	7	8
1	1.1.1	1.1.2	326°12.9'	15.05	данные отсутствуют	данные отсутствуют	данные отсутствуют
2	1.1.2	1.1.3	57°2.8'	11.86	данные отсутствуют	данные отсутствуют	данные отсутствуют
3	1.1.3	1.1.4	57°1.3'	45.12	данные отсутствуют	данные отсутствуют	данные отсутствуют
4	1.1.4	1.1.5	144°25.6'	14.59	данные отсутствуют	данные отсутствуют	данные отсутствуют
5	1.1.4	1.1.4			данные отсутствуют	50:09:0040202:2986	143405, Московская обл, р-н. Красногорский, г. Красногорск, б-р. Павшинский, д. 17, кв. 44
6	1.1.5	1.1.1	236°33.4'	57.43	данные отсутствуют	50:09:0040202:161	t9694582@mail.ru, г.Москва, ул.Муравская, д.20, корп.3, кв.8

Отчёт об объекте недвижимости
Описание местоположения земельного участка

Земельный участок			
вид объекта недвижимости			
Лист № 1 раздела 3.2	Всего листов раздела 3.2: 1	Всего разделов: 5	Всего листов отчёта: 8
12.09.2024г. № КУВИ-001/2024-229607653			
Кадастровый номер:		50:09:0040202:811	

Сведения о характерных точках границы земельного участка				
Система координат МСК-50, зона 2				
Номер точки	Координаты, м		Описание закрепления на местности	Средняя квадратичная погрешность определения координат характерных точек границ земельного участка, м
	X	Y		
1	2	3	4	5
1	508667.96	2147431.1	-	0.3
2	508699.61	2147479.02	-	0.3
3	508711.48	2147470.53	-	0.3
4	508686.92	2147432.68	-	0.3
5	508680.47	2147422.73	-	0.3
1	508667.96	2147431.1	-	0.3

Отчёт
о переходе прав на объект недвижимости

Отчёт сформирован Контур.Реестро согласно записям из ЕГРН, носит справочный характер и не является официальной выпиской

08.07.2024г.

№ КУВИ-001/2024-178479485

1	Вид объекта недвижимости:	Земельный участок
	Кадастровый номер:	50:09:0040202:367
	Местоположение:	Московская область, Солнечногорский район, сельское поселение Соколовское, д. Бережки, участок 142
2	Зарегистрировано:	
2.1	правообладатель:	Физическое лицо
	сведения о возможности предоставления третьим лицам персональных данных физического лица:	данные отсутствуют
	вид зарегистрированного права, доля в праве:	Собственность
	сведения об осуществлении государственной регистрации сделки, права без необходимого в силу закона согласия третьего лица, органа:	данные отсутствуют
	дата государственной регистрации права:	14.02.2013
	номер государственной регистрации права:	50-50-09/007/2013-313
	дата, номер и основание государственной регистрации перехода (прекращения) права:	
2.2	правообладатель:	Физическое лицо
	сведения о возможности предоставления третьим лицам персональных данных физического лица:	данные отсутствуют
	вид зарегистрированного права, доля в праве:	Собственность
	сведения об осуществлении государственной регистрации сделки, права без необходимого в силу закона согласия третьего лица, органа:	данные отсутствуют

	дата государственной регистрации права:	18.10.2012
	номер государственной регистрации права:	50-50-09/094/2012-265
	дата, номер и основание государственной регистрации перехода (прекращения) права:	14.02.2013 Договор купли-продажи (купчая) земельного участка и строения

Отчёт сформирован Контур.Реестро согласно записям из ЕГРН, носит справочный характер и не является официальной выпиской

Отчёт об объекте недвижимости

Сведения о характеристиках объекта недвижимости

Раздел 1 Лист 1

Земельный участок			
вид объекта недвижимости			
Лист № 1 раздела 1	Всего листов раздела 1: 2	Всего разделов: 5	Всего листов отчёта: 7
08.07.2024г. № КУВИ-001/2024-178479495			
Кадастровый номер:	50:09:0040202:367		
Номер кадастрового квартала:	50:09:0040202		
Дата присвоения кадастрового номера:	10.06.2009		
Ранее присвоенный государственный учетный номер:	данные отсутствуют		
Местоположение:	Московская область, Солнечногорский район, сельское поселение Соколовское, д. Бережки, участок 142		
Площадь:	503.3		
Кадастровая стоимость, руб.:	479101.34		
Кадастровые номера расположенных в пределах земельного участка объектов недвижимости:	50:09:0040201:525		
Кадастровые номера объектов недвижимости, из которых образован объект недвижимости:	данные отсутствуют		
Кадастровые номера образованных объектов недвижимости:	данные отсутствуют		
Категория земель:	Земли населенных пунктов		
Виды разрешенного использования:	для ведения личного подсобного хозяйства		
Сведения о кадастровом инженере:	данные отсутствуют		
Сведения о лесах, водных объектах и об иных природных объектах, расположенных в пределах земельного участка:	данные отсутствуют		
Сведения о том, что земельный участок полностью расположен в границах зоны с особыми условиями использования территории, территории объекта культурного наследия, публичного сервитута:	данные отсутствуют		
Сведения о том, что земельный участок расположен в границах особой экономической зоны, территории опережающего развития, зоны территориального развития в Российской Федерации, игровой зоны:	данные отсутствуют		


Земельный участок			
вид объекта недвижимости			
Лист № 2 раздела 1	Всего листов раздела 1: 2	Всего разделов: 5	Всего листов отчёта: 7
08.07.2024г. № КУВИ-001/2024-178479495			
Кадастровый номер:		50:09:0040202:367	
Сведения о том, что земельный участок расположен в границах особо охраняемой природной территории, Байкальской природной территории и ее экологических зон, лесопарковом зеленом поясе, охотничьего угодья, лесничества:	данные отсутствуют		
Сведения о расположении земельного участка и (или) расположенного на нем объекта недвижимости в границах территории, в отношении которой принято решение о резервировании земель для государственных или муниципальных нужд:	данные отсутствуют		
Сведения о результатах проведения государственного земельного надзора:	данные отсутствуют		
Сведения о расположении земельного участка в границах территории, в отношении которой утвержден проект межевания территории:	данные отсутствуют		
Условный номер земельного участка:	данные отсутствуют		
Сведения о принятии акта и (или) заключении договора, предусматривающих предоставление в соответствии с земельным законодательством исполнительным органом государственным органом власти или органом местного самоуправления, находящегося в государственной или муниципальной собственности земельного участка для строительства наемного дома социального использования или наемного дома коммерческого использования:	данные отсутствуют		
Сведения о том, что земельный участок или земельные участки образованы на основании решения об изъятии земельного участка и (или) расположенного на нем объекта недвижимости для государственных или муниципальных нужд:	данные отсутствуют		
Сведения о том, что земельный участок образован из земель или земельного участка, государственная собственность на которые не разграничена:	данные отсутствуют		
Сведения о наличии земельного спора о местоположении границ земельных участков:	данные отсутствуют		
Статус записи об объекте недвижимости:	Сведения об объекте недвижимости имеют статус "актуальные, ранее учтенные"		
Особые отметки:	Сведения, необходимые для заполнения раздела: 4 - Сведения о частях земельного участка, отсутствуют.		

Отчёт об объекте недвижимости
Сведения о зарегистрированных правах

Земельный участок			
вид объекта недвижимости			
Лист № 1 раздела 2	Всего листов раздела 2: 2	Всего разделов: 5	Всего листов отчёта: 7
08.07.2024г. № КУВИ-001/2024-178479495			
Кадастровый номер:		50:09:0040202:367	
1	Правообладатель (правообладатели):	1.1	Физическое лицо
	Сведения о возможности предоставления третьим лицам персональных данных физического лица:	1.1.1	данные отсутствуют
2	Вид, номер, дата и время государственной регистрации права:	2.1	Собственность 50-50-09/007/2013-313 14.02.2013 00:00:00
3	Сведения об осуществлении государственной регистрации сделки, права без необходимого в силу закона согласия третьего лица, органа:	3.1	данные отсутствуют
4	Ограничение прав и обременение объекта недвижимости:	не зарегистрировано	
5	Договоры участия в долевом строительстве:	не зарегистрировано	
6	Заявленные в судебном порядке права требования:	данные отсутствуют	
7	Сведения о возможности предоставления третьим лицам персональных данных физического лица	данные отсутствуют	
8	Сведения о возражении в отношении зарегистрированного права:	данные отсутствуют	
9	Сведения о наличии решения об изъятии объекта недвижимости для государственных и муниципальных нужд:	данные отсутствуют	
10	Сведения о невозможности государственной регистрации без личного участия правообладателя или его законного представителя:	данные отсутствуют	
11	Правопритязания и сведения о наличии поступивших, но не рассмотренных заявлений о проведении государственной регистрации права (перехода, прекращения права), ограничения права или обременения объекта недвижимости, сделки в отношении объекта недвижимости:	отсутствуют	

Земельный участок			
вид объекта недвижимости			
Лист № 2 раздела 2	Всего листов раздела 2: 2	Всего разделов: 5	Всего листов отчёта: 7
08.07.2024г. № КУВИ-001/2024-178479495			
Кадастровый номер:		50:09:0040202:367	
11	Сведения о невозможности государственной регистрации перехода, прекращения, ограничения права на земельный участок из земель сельскохозяйственного назначения:	данные отсутствуют	

Отчёт об объекте недвижимости
Описание местоположения земельного участка

Земельный участок			
вид объекта недвижимости			
Лист № 1 раздела 3	Всего листов раздела 3: 1	Всего разделов: 5	Всего листов отчёта: 7
08.07.2024г. № КУВИ-001/2024-178479495			
Кадастровый номер:	50:09:0040202:367		
План (чертеж, схема) земельного участка			
			
Масштаб 1:300	Условные обозначения:		

Отчёт об объекте недвижимости
Описание местоположения земельного участка

Земельный участок			
вид объекта недвижимости			
Лист № 1 раздела 3.1	Всего листов раздела 3.1: 1	Всего разделов: 5	Всего листов отчёта: 7
08.07.2024г. № КУВИ-001/2024-178479495			
Кадастровый номер:		50:09:0040202:367	

Описание местоположения границ земельного участка							
№ п/п	Номер точки		Дирекционный угол	Горизонтальное проложение, м	Описание закрепления на местности	Кадастровые номера смежных участков	Сведения об адресах правообладателей смежных земельных участков
	начальная	конечная					
1	2	3	4	5	6	7	8
1	1.1.1	1.1.2	326°4.6`	17	данные отсутствуют	данные отсутствуют	данные отсутствуют
2	1.1.2	1.1.3	56°5.1`	29.64	данные отсутствуют	50:09:0040202:161	t9694582@mail.ru, г.Москва, ул.Муравская, д.20, корп.3, кв.8
3	1.1.2	1.1.2			данные отсутствуют	50:09:0000000:185074	данные отсутствуют
4	1.1.3	1.1.4	146°19.1`	17	данные отсутствуют	50:09:0040202:358	t9694582@mail.ru, г.Москва, ул.Муравская, д.20, корп.3, кв.8
5	1.1.4	1.1.1	236°5.0`	29.57	данные отсутствуют	данные отсутствуют	данные отсутствуют

Отчёт об объекте недвижимости
Описание местоположения земельного участка

Земельный участок			
вид объекта недвижимости			
Лист № 1 раздела 3.2	Всего листов раздела 3.2: 1	Всего разделов: 5	Всего листов отчёта: 7
08.07.2024г. № КУВИ-001/2024-178479495			
Кадастровый номер:		50:09:0040202:367	

Сведения о характерных точках границы земельного участка				
Система координат МСК-50, зона 2				
Номер точки	Координаты, м		Описание закрепления на местности	Средняя квадратичная погрешность определения координат характерных точек границ земельного участка, м
	X	Y		
1	2	3	4	5
1	508638.58	2147449.01	-	0.1
2	508652.69	2147439.52	-	0.1
3	508669.23	2147464.12	-	0.1
4	508655.08	2147473.55	-	0.1
1	508638.58	2147449.01	-	0.1

Отчёт
о переходе прав на объект недвижимости

Отчёт сформирован Контур.Реестро согласно записям из ЕГРН, носит справочный характер и не является официальной выпиской

08.07.2024г.

№ КУВИ-001/2024-178479481

1	Вид объекта недвижимости:	Земельный участок
	Кадастровый номер:	50:09:0040202:358
	Местоположение:	Московская область, Солнечногорский район, сельское поселение Соколовское, д. Бережки, участок 141
2	Зарегистрировано:	
2.1	правообладатель:	Физическое лицо
	сведения о возможности предоставления третьим лицам персональных данных физического лица:	данные отсутствуют
	вид зарегистрированного права, доля в праве:	Собственность
	сведения об осуществлении государственной регистрации сделки, права без необходимого в силу закона согласия третьего лица, органа:	данные отсутствуют
	дата государственной регистрации права:	14.02.2013
	номер государственной регистрации права:	50-50-09/007/2013-315
	дата, номер и основание государственной регистрации перехода (прекращения) права:	
2.2	правообладатель:	Физическое лицо
	сведения о возможности предоставления третьим лицам персональных данных физического лица:	данные отсутствуют
	вид зарегистрированного права, доля в праве:	Собственность
	сведения об осуществлении государственной регистрации сделки, права без необходимого в силу закона согласия третьего лица, органа:	данные отсутствуют

	дата государственной регистрации права:	18.10.2012
	номер государственной регистрации права:	50-50-09/100/2012-163
	дата, номер и основание государственной регистрации перехода (прекращения) права:	14.02.2013 Договор купли-продажи (купчая) земельного участка и строения

Отчёт сформирован Контур.Реестро согласно записям из ЕГРН, носит справочный характер и не является официальной выпиской

Отчёт об объекте недвижимости

Сведения о характеристиках объекта недвижимости

Раздел 1 Лист 1

Земельный участок			
вид объекта недвижимости			
Лист № 1 раздела 1	Всего листов раздела 1: 2	Всего разделов: 5	Всего листов отчёта: 7
08.07.2024г. № КУВИ-001/2024-178479488			
Кадастровый номер:	50:09:0040202:358		
Номер кадастрового квартала:	50:09:0040202		
Дата присвоения кадастрового номера:	10.06.2009		
Ранее присвоенный государственный учетный номер:	данные отсутствуют		
Местоположение:	Московская область, Солнечногорский район, сельское поселение Соколовское, д. Бережки, участок 141		
Площадь:	504.4		
Кадастровая стоимость, руб.:	480148.45		
Кадастровые номера расположенных в пределах земельного участка объектов недвижимости:	50:09:0000000:164858		
Кадастровые номера объектов недвижимости, из которых образован объект недвижимости:	данные отсутствуют		
Кадастровые номера образованных объектов недвижимости:	данные отсутствуют		
Категория земель:	Земли населенных пунктов		
Виды разрешенного использования:	для ведения личного подсобного хозяйства		
Сведения о кадастровом инженере:	данные отсутствуют		
Сведения о лесах, водных объектах и об иных природных объектах, расположенных в пределах земельного участка:	данные отсутствуют		
Сведения о том, что земельный участок полностью расположен в границах зоны с особыми условиями использования территории, территории объекта культурного наследия, публичного сервитута:	данные отсутствуют		
Сведения о том, что земельный участок расположен в границах особой экономической зоны, территории опережающего развития, зоны территориального развития в Российской Федерации, игровой зоны:	данные отсутствуют		

Земельный участок			
вид объекта недвижимости			
Лист № 2 раздела 1	Всего листов раздела 1: 2	Всего разделов: 5	Всего листов отчёта: 7
08.07.2024г. № КУВИ-001/2024-178479488			
Кадастровый номер:		50:09:0040202:358	
Сведения о том, что земельный участок расположен в границах особо охраняемой природной территории, Байкальской природной территории и ее экологических зон, лесопарковом зеленом поясе, охотничьего угодья, лесничества:	данные отсутствуют		
Сведения о расположении земельного участка и (или) расположенного на нем объекта недвижимости в границах территории, в отношении которой принято решение о резервировании земель для государственных или муниципальных нужд:	данные отсутствуют		
Сведения о результатах проведения государственного земельного надзора:	данные отсутствуют		
Сведения о расположении земельного участка в границах территории, в отношении которой утвержден проект межевания территории:	данные отсутствуют		
Условный номер земельного участка:	данные отсутствуют		
Сведения о принятии акта и (или) заключении договора, предусматривающих предоставление в соответствии с земельным законодательством исполнительным органом государственным органом власти или органом местного самоуправления, находящегося в государственной или муниципальной собственности земельного участка для строительства наемного дома социального использования или наемного дома коммерческого использования:	данные отсутствуют		
Сведения о том, что земельный участок или земельные участки образованы на основании решения об изъятии земельного участка и (или) расположенного на нем объекта недвижимости для государственных или муниципальных нужд:	данные отсутствуют		
Сведения о том, что земельный участок образован из земель или земельного участка, государственная собственность на которые не разграничена:	данные отсутствуют		
Сведения о наличии земельного спора о местоположении границ земельных участков:	данные отсутствуют		
Статус записи об объекте недвижимости:	Сведения об объекте недвижимости имеют статус "актуальные, ранее учтенные"		
Особые отметки:	Сведения, необходимые для заполнения раздела: 4 - Сведения о частях земельного участка, отсутствуют.		

Отчёт об объекте недвижимости
Сведения о зарегистрированных правах

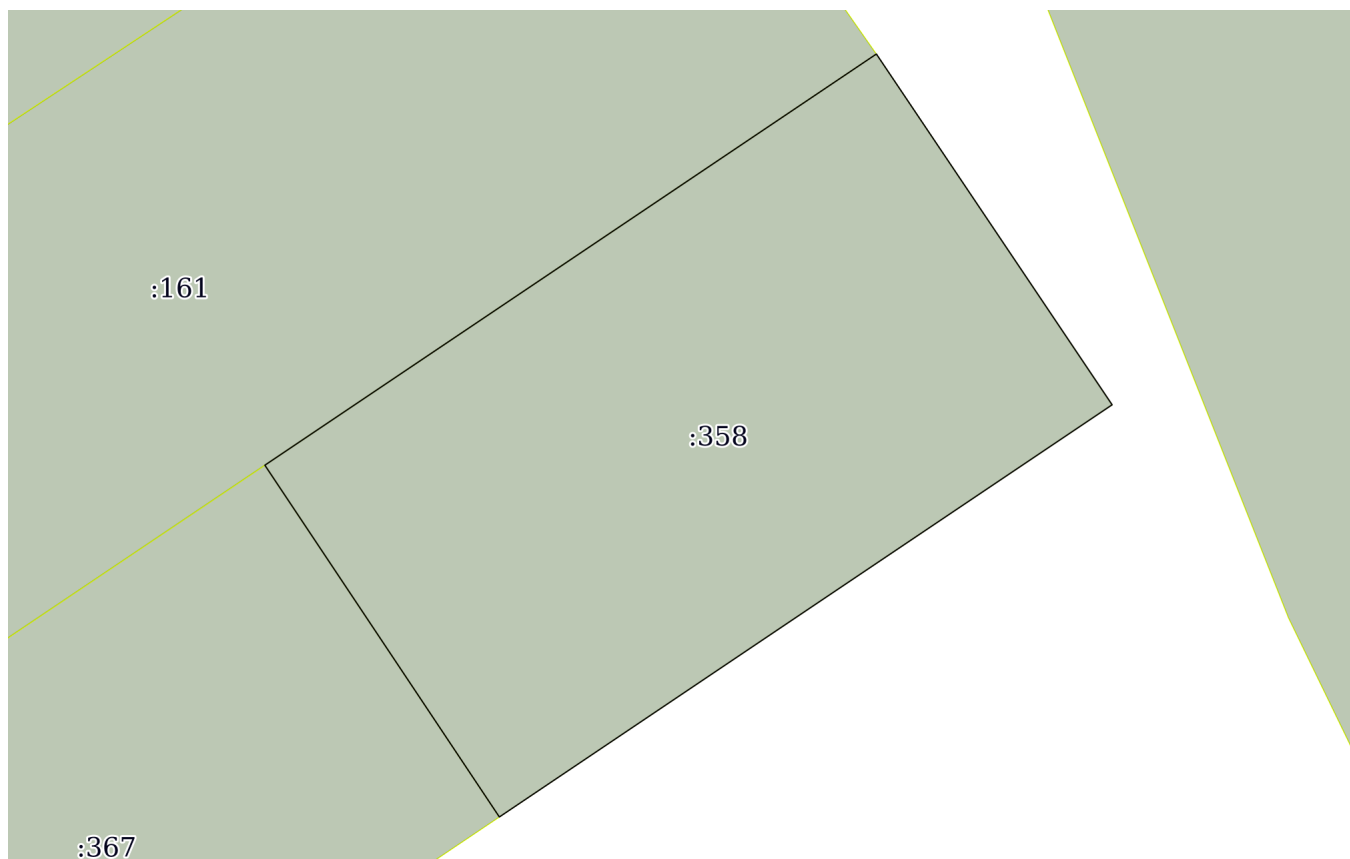
Земельный участок			
вид объекта недвижимости			
Лист № 1 раздела 2	Всего листов раздела 2: 2	Всего разделов: 5	Всего листов отчёта: 7
08.07.2024г. № КУВИ-001/2024-178479488			
Кадастровый номер:		50:09:0040202:358	
1	Правообладатель (правообладатели):	1.1	Физическое лицо
	Сведения о возможности предоставления третьим лицам персональных данных физического лица:	1.1.1	данные отсутствуют
2	Вид, номер, дата и время государственной регистрации права:	2.1	Собственность 50-50-09/007/2013-315 14.02.2013 00:00:00
3	Сведения об осуществлении государственной регистрации сделки, права без необходимого в силу закона согласия третьего лица, органа:	3.1	данные отсутствуют
4	Ограничение прав и обременение объекта недвижимости:	не зарегистрировано	
5	Договоры участия в долевом строительстве:	не зарегистрировано	
6	Заявленные в судебном порядке права требования:	данные отсутствуют	
7	Сведения о возможности предоставления третьим лицам персональных данных физического лица	данные отсутствуют	
8	Сведения о возражении в отношении зарегистрированного права:	данные отсутствуют	
9	Сведения о наличии решения об изъятии объекта недвижимости для государственных и муниципальных нужд:	данные отсутствуют	
10	Сведения о невозможности государственной регистрации без личного участия правообладателя или его законного представителя:	данные отсутствуют	
11	Правопритязания и сведения о наличии поступивших, но не рассмотренных заявлений о проведении государственной регистрации права (перехода, прекращения права), ограничения права или обременения объекта недвижимости, сделки в отношении объекта недвижимости:	отсутствуют	

Земельный участок			
вид объекта недвижимости			
Лист № 2 раздела 2	Всего листов раздела 2: 2	Всего разделов: 5	Всего листов отчёта: 7
08.07.2024г. № КУВИ-001/2024-178479488			
Кадастровый номер:		50:09:0040202:358	
11	Сведения о невозможности государственной регистрации перехода, прекращения, ограничения права на земельный участок из земель сельскохозяйственного назначения:	данные отсутствуют	

Отчёт об объекте недвижимости
Описание местоположения земельного участка

Земельный участок			
вид объекта недвижимости			
Лист № 1 раздела 3	Всего листов раздела 3: 1	Всего разделов: 5	Всего листов отчёта: 7
08.07.2024г. № КУВИ-001/2024-178479488			
Кадастровый номер:	50:09:0040202:358		

План (чертеж, схема) земельного участка



Масштаб 1:300

Условные обозначения:

Отчёт об объекте недвижимости
Описание местоположения земельного участка

Земельный участок			
вид объекта недвижимости			
Лист № 1 раздела 3.1	Всего листов раздела 3.1: 1	Всего разделов: 5	Всего листов отчёта: 7
08.07.2024г. № КУВИ-001/2024-178479488			
Кадастровый номер:		50:09:0040202:358	

Описание местоположения границ земельного участка							
№ п/п	Номер точки		Дирекционный угол	Горизонтальное проложение, м	Описание закрепления на местности	Кадастровые номера смежных участков	Сведения об адресах правообладателей смежных земельных участков
	начальная	конечная					
1	2	3	4	5	6	7	8
1	1.1.1	1.1.2	146°6.2'	17	данные отсутствуют	данные отсутствуют	данные отсутствуют
2	1.1.2	1.1.3	236°3.8'	29.7	данные отсутствуют	данные отсутствуют	данные отсутствуют
3	1.1.3	1.1.4	326°19.1'	17	данные отсутствуют	50:09:0040202:367	t9694582@mail.ru, г.Москва, ул.Муравская, д.20, корп.3, кв.8
4	1.1.4	1.1.1	56°4.4'	29.64	данные отсутствуют	50:09:0040202:161	t9694582@mail.ru, г.Москва, ул.Муравская, д.20, корп.3, кв.8

Отчёт об объекте недвижимости
Описание местоположения земельного участка

Земельный участок			
вид объекта недвижимости			
Лист № 1 раздела 3.2	Всего листов раздела 3.2: 1	Всего разделов: 5	Всего листов отчёта: 7
08.07.2024г. № КУВИ-001/2024-178479488			
Кадастровый номер:		50:09:0040202:358	

Сведения о характерных точках границы земельного участка				
Система координат МСК-50, зона 2				
Номер точки	Координаты, м		Описание закрепления на местности	Средняя квадратичная погрешность определения координат характерных точек границ земельного участка, м
	X	Y		
1	2	3	4	5
1	508685.77	2147488.71	-	0.1
2	508671.66	2147498.19	-	0.1
3	508655.08	2147473.55	-	0.1
4	508669.23	2147464.12	-	0.1
1	508685.77	2147488.71	-	0.1

Отчёт
о переходе прав на объект недвижимости

Отчёт сформирован Контур.Реестро согласно записям из ЕГРН, носит справочный характер и не является официальной выпиской

12.09.2024г.

№ КУВИ-001/2024-229607648

1	Вид объекта недвижимости:	Земельный участок
	Кадастровый номер:	50:09:0040202:2168
	Местоположение:	Московская область, Солнечногорский район, сельское поселение Соколовское, д. Бережки, уч. № 349
2	Зарегистрировано:	
2.1	правообладатель:	Физическое лицо
	сведения о возможности предоставления третьим лицам персональных данных физического лица:	данные отсутствуют
	вид зарегистрированного права, доля в праве:	Собственность
	сведения об осуществлении государственной регистрации сделки, права без необходимого в силу закона согласия третьего лица, органа:	данные отсутствуют
	дата государственной регистрации права:	05.12.2013
	номер государственной регистрации права:	50-50-09/974/2013-379
	дата, номер и основание государственной регистрации перехода (прекращения) права:	
2.2	правообладатель:	Физическое лицо
	сведения о возможности предоставления третьим лицам персональных данных физического лица:	данные отсутствуют
	вид зарегистрированного права, доля в праве:	Собственность
	сведения об осуществлении государственной регистрации сделки, права без необходимого в силу закона согласия третьего лица, органа:	данные отсутствуют

	дата государственной регистрации права:	13.11.2013
	номер государственной регистрации права:	50-50-09/978/2013-089
	дата, номер и основание государственной регистрации перехода (прекращения) права:	05.12.2013 Договор купли-продажи земельного участка

Отчёт сформирован Контур.Реестро согласно записям из ЕГРН, носит справочный характер и не является официальной выпиской

Отчёт об объекте недвижимости

Сведения о характеристиках объекта недвижимости

Раздел 1 Лист 1

Земельный участок			
вид объекта недвижимости			
Лист № 1 раздела 1	Всего листов раздела 1: 3	Всего разделов: 2	Всего листов отчёта: 5
12.09.2024г. № КУВИ-001/2024-229607646			
Кадастровый номер:	50:09:0040202:2168		
Номер кадастрового квартала:	50:09:0040202		
Дата присвоения кадастрового номера:	20.01.2007		
Ранее присвоенный государственный учетный номер:	данные отсутствуют		
Местоположение:	Московская область, Солнечногорский район, сельское поселение Соколовское, д. Бережки, уч. № 349		
Площадь:	1500		
Кадастровая стоимость, руб.:	1385880		
Кадастровые номера расположенных в пределах земельного участка объектов недвижимости:	данные отсутствуют		
Кадастровые номера объектов недвижимости, из которых образован объект недвижимости:	данные отсутствуют		
Кадастровые номера образованных объектов недвижимости:	данные отсутствуют		
Категория земель:	Земли населенных пунктов		
Виды разрешенного использования:	для ведения личного подсобного хозяйства		
Сведения о кадастровом инженере:	данные отсутствуют		
Сведения о лесах, водных объектах и об иных природных объектах, расположенных в пределах земельного участка:	данные отсутствуют		
Сведения о том, что земельный участок полностью расположен в границах зоны с особыми условиями использования территории, территории объекта культурного наследия, публичного сервитута:	данные отсутствуют		
Сведения о том, что земельный участок расположен в границах особой экономической зоны, территории опережающего развития, зоны территориального развития в Российской Федерации, игровой зоны:	данные отсутствуют		

Земельный участок			
вид объекта недвижимости			
Лист № 2 раздела 1	Всего листов раздела 1: 3	Всего разделов: 2	Всего листов отчёта: 5
12.09.2024г. № КУВИ-001/2024-229607646			
Кадастровый номер:		50:09:0040202:2168	
Сведения о том, что земельный участок расположен в границах особо охраняемой природной территории, Байкальской природной территории и ее экологических зон, лесопарковом зеленом поясе, охотничьего угодья, лесничества:		данные отсутствуют	
Сведения о расположении земельного участка и (или) расположенного на нем объекта недвижимости в границах территории, в отношении которой принято решение о резервировании земель для государственных или муниципальных нужд:		данные отсутствуют	
Сведения о результатах проведения государственного земельного надзора:		данные отсутствуют	
Сведения о расположении земельного участка в границах территории, в отношении которой утвержден проект межевания территории:		данные отсутствуют	
Условный номер земельного участка:		данные отсутствуют	
Сведения о принятии акта и (или) заключении договора, предусматривающих предоставление в соответствии с земельным законодательством исполнительным органом государственным органом власти или органом местного самоуправления, находящегося в государственной или муниципальной собственности земельного участка для строительства наемного дома социального использования или наемного дома коммерческого использования:		данные отсутствуют	
Сведения о том, что земельный участок или земельные участки образованы на основании решения об изъятии земельного участка и (или) расположенного на нем объекта недвижимости для государственных или муниципальных нужд:		данные отсутствуют	
Сведения о том, что земельный участок образован из земель или земельного участка, государственная собственность на которые не разграничена:		данные отсутствуют	
Сведения о наличии земельного спора о местоположении границ земельных участков:		данные отсутствуют	
Статус записи об объекте недвижимости:		Сведения об объекте недвижимости имеют статус "актуальные, ранее учтенные"	
Особые отметки:		Граница земельного участка не установлена в соответствии с требованиями земельного законодательства. Сведения, необходимые для заполнения разделов: 3 - Описание местоположения	

Земельный участок			
вид объекта недвижимости			
Лист № 3 раздела 1	Всего листов раздела 1: 3	Всего разделов: 2	Всего листов отчёта: 5
12.09.2024г. № КУВИ-001/2024-229607646			
Кадастровый номер:	50:09:0040202:2168		
	земельного участка; 4 - Сведения о частях земельного участка, отсутствуют.		

Отчёт об объекте недвижимости
Сведения о зарегистрированных правах

Земельный участок			
вид объекта недвижимости			
Лист № 1 раздела 2	Всего листов раздела 2: 2	Всего разделов: 2	Всего листов отчёта: 5
12.09.2024г. № КУВИ-001/2024-229607646			
Кадастровый номер:		50:09:0040202:2168	
1	Правообладатель (правообладатели):	1.1	Физическое лицо
	Сведения о возможности предоставления третьим лицам персональных данных физического лица:	1.1.1	данные отсутствуют
2	Вид, номер, дата и время государственной регистрации права:	2.1	Собственность 50-50-09/974/2013-379 05.12.2013 00:00:00
3	Сведения об осуществлении государственной регистрации сделки, права без необходимого в силу закона согласия третьего лица, органа:	3.1	данные отсутствуют
4	Ограничение прав и обременение объекта недвижимости:	не зарегистрировано	
5	Договоры участия в долевом строительстве:	не зарегистрировано	
6	Заявленные в судебном порядке права требования:	данные отсутствуют	
7	Сведения о возможности предоставления третьим лицам персональных данных физического лица	данные отсутствуют	
8	Сведения о возражении в отношении зарегистрированного права:	данные отсутствуют	
9	Сведения о наличии решения об изъятии объекта недвижимости для государственных и муниципальных нужд:	данные отсутствуют	
10	Сведения о невозможности государственной регистрации без личного участия правообладателя или его законного представителя:	данные отсутствуют	
11	Правопритязания и сведения о наличии поступивших, но не рассмотренных заявлений о проведении государственной регистрации права (перехода, прекращения права), ограничения права или обременения объекта недвижимости, сделки в отношении объекта недвижимости:	отсутствуют	

Земельный участок			
вид объекта недвижимости			
Лист № 2 раздела 2	Всего листов раздела 2: 2	Всего разделов: 2	Всего листов отчёта: 5
12.09.2024г. № КУВИ-001/2024-229607646			
Кадастровый номер:		50:09:0040202:2168	
11	Сведения о невозможности государственной регистрации перехода, прекращения, ограничения права на земельный участок из земель сельскохозяйственного назначения:	данные отсутствуют	

Отчёт
о переходе прав на объект недвижимости

Отчёт сформирован Контур.Реестро согласно записям из ЕГРН, носит справочный характер и не является официальной выпиской

12.09.2024г.

№ КУВИ-001/2024-229607169

1	Вид объекта недвижимости:		Земельный участок
	Кадастровый номер:		50:09:0040202:161
	Местоположение:		Местоположение установлено относительно ориентира, расположенного в границах участка. Почтовый адрес ориентира: обл. Московская, р-н Солнечногорский, с/пос. Соколовское, д. Бережки, участок № 143.
2	Зарегистрировано:		
2.1	правообладатель:	Физическое лицо	
	сведения о возможности предоставления третьим лицам персональных данных физического лица:	данные отсутствуют	
	вид зарегистрированного права, доля в праве:	Собственность	
	сведения об осуществлении государственной регистрации сделки, права без необходимого в силу закона согласия третьего лица, органа:	данные отсутствуют	
	дата государственной регистрации права:	19.08.2011	
	номер государственной регистрации права:	50-50-09/070/2011-132	
	дата, номер и основание государственной регистрации перехода (прекращения) права:		
2.2	правообладатель:	Физическое лицо	
	сведения о возможности предоставления третьим лицам персональных данных физического лица:	данные отсутствуют	
	вид зарегистрированного права, доля в праве:	Собственность	
	сведения об осуществлении государственной регистрации сделки, права без необходимого в силу закона согласия третьего лица, органа:	данные отсутствуют	

		дата государственной регистрации права:	22.08.2009
		номер государственной регистрации права:	50-50-09/019/2009-268
		дата, номер и основание государственной регистрации перехода (прекращения) права:	19.08.2011 Договор купли-продажи земельных участков с жилым домом
	2.3	правообладатель:	Государственная собственность, подлежащая разграничению.
		сведения о возможности предоставления третьим лицам персональных данных физического лица:	данные отсутствуют
		вид зарегистрированного права, доля в праве:	Собственность
		сведения об осуществлении государственной регистрации сделки, права без необходимого в силу закона согласия третьего лица, органа:	данные отсутствуют
		дата государственной регистрации права:	26.10.2005
		номер государственной регистрации права:	50-50-09/059/2005-383
		дата, номер и основание государственной регистрации перехода (прекращения) права:	22.08.2009 Соглашение о расторжении договора аренды

Отчёт сформирован Контур.Реестро согласно записям из ЕГРН, носит справочный характер и не является официальной выпиской

Отчёт об объекте недвижимости

Сведения о характеристиках объекта недвижимости

Раздел 1 Лист 1

Земельный участок			
вид объекта недвижимости			
Лист № 1 раздела 1	Всего листов раздела 1: 2	Всего разделов: 5	Всего листов отчёта: 7
12.09.2024г. № КУВИ-001/2024-229607173			
Кадастровый номер:	50:09:0040202:161		
Номер кадастрового квартала:	50:09:0040202		
Дата присвоения кадастрового номера:	28.09.2005		
Ранее присвоенный государственный учетный номер:	Кадастровый номер 50:09:0040202:0161; Условный номер 50-50-09/059/2005-383		
Местоположение:	Местоположение установлено относительно ориентира, расположенного в границах участка. Почтовый адрес ориентира: обл. Московская, р-н Солнечногорский, с/пос. Соколовское, д. Бережки, участок № 143.		
Площадь:	1000		
Кадастровая стоимость, руб.:	937620		
Кадастровые номера расположенных в пределах земельного участка объектов недвижимости:	50:09:0040202:2201, 50:09:0040202:2984		
Кадастровые номера объектов недвижимости, из которых образован объект недвижимости:	данные отсутствуют		
Кадастровые номера образованных объектов недвижимости:	данные отсутствуют		
Категория земель:	Земли населенных пунктов		
Виды разрешенного использования:	для индивидуального жилищного строительства		
Сведения о кадастровом инженере:	данные отсутствуют		
Сведения о лесах, водных объектах и об иных природных объектах, расположенных в пределах земельного участка:	данные отсутствуют		
Сведения о том, что земельный участок полностью расположен в границах зоны с особыми условиями использования территории, территории объекта культурного наследия, публичного сервитута:	данные отсутствуют		
Сведения о том, что земельный участок расположен в границах особой экономической зоны, территории опережающего развития, зоны территориального развития в Российской Федерации, игровой зоны:	данные отсутствуют		

Земельный участок			
вид объекта недвижимости			
Лист № 2 раздела 1	Всего листов раздела 1: 2	Всего разделов: 5	Всего листов отчёта: 7
12.09.2024г. № КУВИ-001/2024-229607173			
Кадастровый номер:		50:09:0040202:161	
Сведения о том, что земельный участок расположен в границах особо охраняемой природной территории, Байкальской природной территории и ее экологических зон, лесопарковом зеленом поясе, охотничьего угодья, лесничества:	данные отсутствуют		
Сведения о расположении земельного участка и (или) расположенного на нем объекта недвижимости в границах территории, в отношении которой принято решение о резервировании земель для государственных или муниципальных нужд:	данные отсутствуют		
Сведения о результатах проведения государственного земельного надзора:	данные отсутствуют		
Сведения о расположении земельного участка в границах территории, в отношении которой утвержден проект межевания территории:	данные отсутствуют		
Условный номер земельного участка:	данные отсутствуют		
Сведения о принятии акта и (или) заключении договора, предусматривающих предоставление в соответствии с земельным законодательством исполнительным органом государственным органом власти или органом местного самоуправления, находящегося в государственной или муниципальной собственности земельного участка для строительства наемного дома социального использования или наемного дома коммерческого использования:	данные отсутствуют		
Сведения о том, что земельный участок или земельные участки образованы на основании решения об изъятии земельного участка и (или) расположенного на нем объекта недвижимости для государственных или муниципальных нужд:	данные отсутствуют		
Сведения о том, что земельный участок образован из земель или земельного участка, государственная собственность на которые не разграничена:	данные отсутствуют		
Сведения о наличии земельного спора о местоположении границ земельных участков:	данные отсутствуют		
Статус записи об объекте недвижимости:	Сведения об объекте недвижимости имеют статус "актуальные, ранее учтенные"		
Особые отметки:	Сведения, необходимые для заполнения раздела: 4 - Сведения о частях земельного участка, отсутствуют.		

Отчёт об объекте недвижимости
Сведения о зарегистрированных правах

Земельный участок			
вид объекта недвижимости			
Лист № 1 раздела 2	Всего листов раздела 2: 2	Всего разделов: 5	Всего листов отчёта: 7
12.09.2024г. № КУВИ-001/2024-229607173			
Кадастровый номер:		50:09:0040202:161	
1	Правообладатель (правообладатели):	1.1	Физическое лицо
	Сведения о возможности предоставления третьим лицам персональных данных физического лица:	1.1.1	данные отсутствуют
2	Вид, номер, дата и время государственной регистрации права:	2.1	Собственность 50-50-09/070/2011-132 19.08.2011 00:00:00
3	Сведения об осуществлении государственной регистрации сделки, права без необходимого в силу закона согласия третьего лица, органа:	3.1	данные отсутствуют
4	Ограничение прав и обременение объекта недвижимости:	не зарегистрировано	
5	Договоры участия в долевом строительстве:	не зарегистрировано	
6	Заявленные в судебном порядке права требования:	данные отсутствуют	
7	Сведения о возможности предоставления третьим лицам персональных данных физического лица	данные отсутствуют	
8	Сведения о возражении в отношении зарегистрированного права:	данные отсутствуют	
9	Сведения о наличии решения об изъятии объекта недвижимости для государственных и муниципальных нужд:	данные отсутствуют	
10	Сведения о невозможности государственной регистрации без личного участия правообладателя или его законного представителя:	данные отсутствуют	
11	Правопритязания и сведения о наличии поступивших, но не рассмотренных заявлений о проведении государственной регистрации права (перехода, прекращения права), ограничения права или обременения объекта недвижимости, сделки в отношении объекта недвижимости:	отсутствуют	

Земельный участок			
вид объекта недвижимости			
Лист № 2 раздела 2	Всего листов раздела 2: 2	Всего разделов: 5	Всего листов отчёта: 7
12.09.2024г. № КУВИ-001/2024-229607173			
Кадастровый номер:		50:09:0040202:161	
11	Сведения о невозможности государственной регистрации перехода, прекращения, ограничения права на земельный участок из земель сельскохозяйственного назначения:	данные отсутствуют	

Отчёт об объекте недвижимости
 Описание местоположения земельного участка

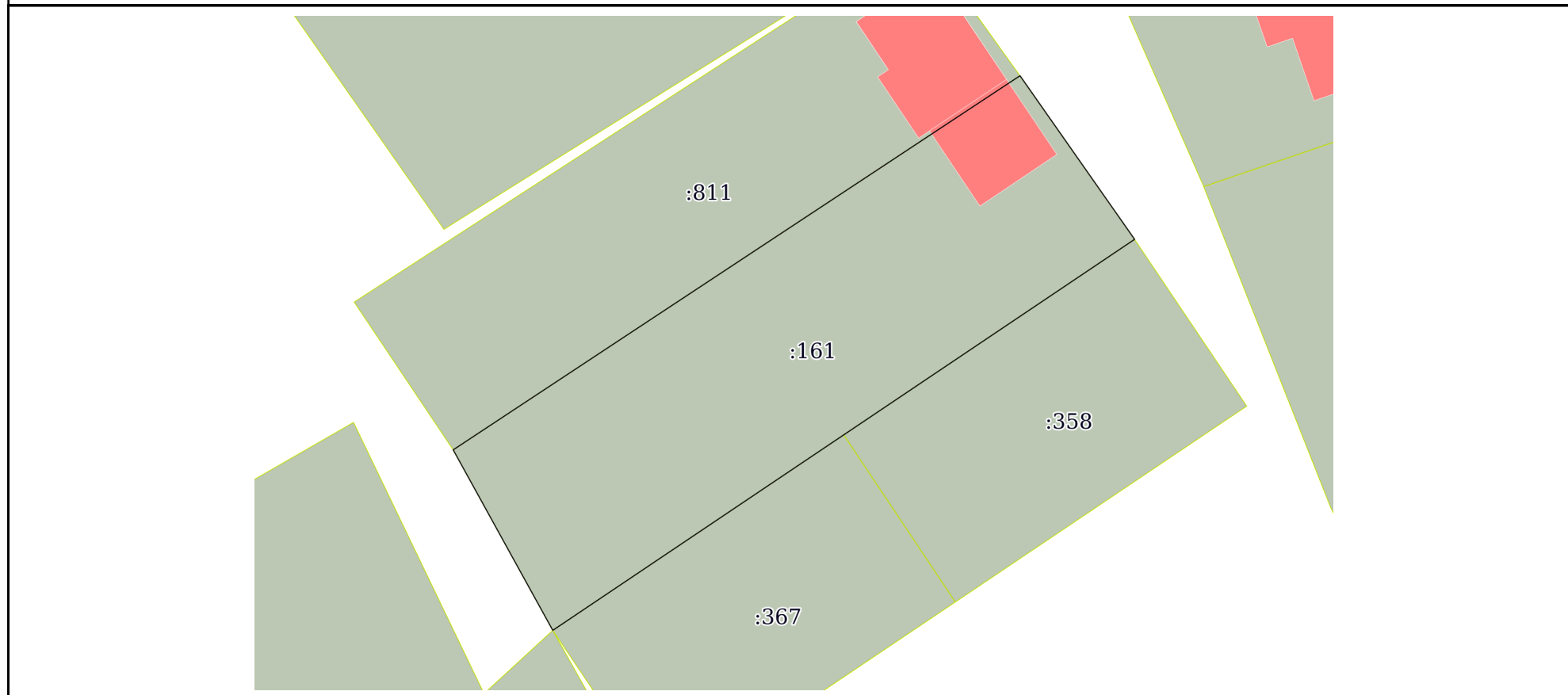
Земельный участок			
вид объекта недвижимости			

Лист № 1 раздела 3	Всего листов раздела 3: 1	Всего разделов: 5	Всего листов отчёта: 7
--------------------	---------------------------	-------------------	------------------------

12.09.2024г. № КУВИ-001/2024-229607173

Кадастровый номер: 50:09:0040202:161

План (чертеж, схема) земельного участка



Масштаб 1:500	Условные обозначения:		
---------------	-----------------------	--	--

Отчёт об объекте недвижимости
Описание местоположения земельного участка

Земельный участок			
вид объекта недвижимости			
Лист № 1 раздела 3.1	Всего листов раздела 3.1: 1	Всего разделов: 5	Всего листов отчёта: 7
12.09.2024г. № КУВИ-001/2024-229607173			
Кадастровый номер:		50:09:0040202:161	

Описание местоположения границ земельного участка							
№ п/п	Номер точки		Дирекционный угол	Горизонтальное проложение, м	Описание закрепления на местности	Кадастровые номера смежных участков	Сведения об адресах правообладателей смежных земельных участков
	начальная	конечная					
1	2	3	4	5	6	7	8
1	1.1.1	1.1.2	236°4.4´	29.64	данные отсутствуют	50:09:0040202:358	t9694582@mail.ru, г.Москва, ул.Муравская, д.20, корп.3, кв.8
2	1.1.2	1.1.3	236°5.1´	29.64	данные отсутствуют	50:09:0040202:367	t9694582@mail.ru, г.Москва, ул.Муравская, д.20, корп.3, кв.8
3	1.1.3	1.1.4	331°7.6´	17.44	данные отсутствуют	данные отсутствуют	данные отсутствуют
4	1.1.3	1.1.3			данные отсутствуют	50:09:0000000:185074	данные отсутствуют
5	1.1.4	1.1.5	56°33.4´	57.43	данные отсутствуют	50:09:0040202:811	t9694582@mail.ru, г.Москва, ул.Муравская, д.20, корп.3, кв.8
6	1.1.5	1.1.1	145°0.1´	16.9	данные отсутствуют	данные отсутствуют	данные отсутствуют

Отчёт об объекте недвижимости
Описание местоположения земельного участка

Земельный участок			
вид объекта недвижимости			
Лист № 1 раздела 3.2	Всего листов раздела 3.2: 1	Всего разделов: 5	Всего листов отчёта: 7
12.09.2024г. № КУВИ-001/2024-229607173			
Кадастровый номер:		50:09:0040202:161	

Сведения о характерных точках границы земельного участка				
Система координат МСК-50, зона 2				
Номер точки	Координаты, м		Описание закрепления на местности	Средняя квадратичная погрешность определения координат характерных точек границ земельного участка, м
	X	Y		
1	2	3	4	5
1	508685.77	2147488.71	-	0.1
2	508669.23	2147464.12	-	0.1
3	508652.69	2147439.52	-	0.1
4	508667.96	2147431.1	-	0.3
5	508699.61	2147479.02	-	0.3
1	508685.77	2147488.71	-	0.1

Отчёт
о переходе прав на объект недвижимости

Отчёт сформирован Контур.Реестро согласно записям из ЕГРН, носит справочный характер и не является официальной выпиской

12.09.2024г.

№ КУВИ-001/2024-229607170

1	Вид объекта недвижимости:		Земельный участок
	Кадастровый номер:		50:09:0040202:109
	Местоположение:		Местоположение установлено относительно ориентира, расположенного в границах участка. Почтовый адрес ориентира: обл. Московская, р-н Солнечногорский, с.п. Соколовское, д. Бережки, участок 56.
2	Зарегистрировано:		
2.1	правообладатель:	Физическое лицо	
	сведения о возможности предоставления третьим лицам персональных данных физического лица:	данные отсутствуют	
	вид зарегистрированного права, доля в праве:	Собственность	
	сведения об осуществлении государственной регистрации сделки, права без необходимого в силу закона согласия третьего лица, органа:	данные отсутствуют	
	дата государственной регистрации права:	03.09.2004	
	номер государственной регистрации права:	50-01/09-58/2004-24	
	дата, номер и основание государственной регистрации перехода (прекращения) права:	03.09.2004 Договор купли-продажи (купчая) земельного участка	
2.2	правообладатель:	Физическое лицо	
	сведения о возможности предоставления третьим лицам персональных данных физического лица:	данные отсутствуют	
	вид зарегистрированного права, доля в праве:	Собственность	
	сведения об осуществлении государственной регистрации сделки, права без необходимого в силу закона согласия третьего лица, органа:	данные отсутствуют	

		дата государственной регистрации права:	03.09.2004
		номер государственной регистрации права:	50-01/09-58/2004-26
		дата, номер и основание государственной регистрации перехода (прекращения) права:	29.03.2007 Договор купли-продажи земельного участка
	2.3	правообладатель:	Физическое лицо
		сведения о возможности предоставления третьим лицам персональных данных физического лица:	данные отсутствуют
		вид зарегистрированного права, доля в праве:	Собственность
		сведения об осуществлении государственной регистрации сделки, права без необходимого в силу закона согласия третьего лица, органа:	данные отсутствуют
		дата государственной регистрации права:	06.12.2008
		номер государственной регистрации права:	50-50-09/087/2008-358
		дата, номер и основание государственной регистрации перехода (прекращения) права:	25.08.2011 Договор купли-продажи(купчая) земельног участка
	2.4	правообладатель:	Физическое лицо
		сведения о возможности предоставления третьим лицам персональных данных физического лица:	данные отсутствуют
		вид зарегистрированного права, доля в праве:	Собственность
		сведения об осуществлении государственной регистрации сделки, права без необходимого в силу закона согласия третьего лица, органа:	данные отсутствуют
		дата государственной регистрации права:	22.12.2007
		номер государственной регистрации права:	50-50-09/081/2007-026
		дата, номер и основание государственной регистрации перехода (прекращения) права:	06.12.2008 Договор купли-продажи (купчая) земельного участка
	2.5	правообладатель:	Физическое лицо
		сведения о возможности предоставления третьим лицам персональных данных физического лица:	данные отсутствуют
		вид зарегистрированного права, доля в праве:	Собственность

		сведения об осуществлении государственной регистрации сделки, права без необходимого в силу закона согласия третьего лица, органа:	данные отсутствуют
		дата государственной регистрации права:	25.08.2011
		номер государственной регистрации права:	50-50-62/084/2011-097
		дата, номер и основание государственной регистрации перехода (прекращения) права:	
	2.6	правообладатель:	Физическое лицо
		сведения о возможности предоставления третьим лицам персональных данных физического лица:	данные отсутствуют
		вид зарегистрированного права, доля в праве:	Собственность
		сведения об осуществлении государственной регистрации сделки, права без необходимого в силу закона согласия третьего лица, органа:	данные отсутствуют
		дата государственной регистрации права:	29.03.2007
		номер государственной регистрации права:	50-50-09/020/2007-012
		дата, номер и основание государственной регистрации перехода (прекращения) права:	22.12.2007 Договор купли-продажи (купчая) земельного участка

Отчёт сформирован Контур.Реестро согласно записям из ЕГРН, носит справочный характер и не является официальной выпиской

Отчёт об объекте недвижимости

Сведения о характеристиках объекта недвижимости

Раздел 1 Лист 1

Земельный участок			
вид объекта недвижимости			
Лист № 1 раздела 1	Всего листов раздела 1: 3	Всего разделов: 6	Всего листов отчёта: 9
12.09.2024г. № КУВИ-001/2024-229607175			
Кадастровый номер:	50:09:0040202:109		
Номер кадастрового квартала:	50:09:0040202		
Дата присвоения кадастрового номера:	17.08.2004		
Ранее присвоенный государственный учетный номер:	Кадастровый номер 50:09:0040202:0109; Условный номер 50:09:04:01925		
Местоположение:	Местоположение установлено относительно ориентира, расположенного в границах участка. Почтовый адрес ориентира: обл. Московская, р-н Солнечногорский, с.п. Соколовское, д. Бережки, участок 56.		
Площадь:	1200		
Кадастровая стоимость, руб.:	1118040		
Кадастровые номера расположенных в пределах земельного участка объектов недвижимости:	данные отсутствуют		
Кадастровые номера объектов недвижимости, из которых образован объект недвижимости:	данные отсутствуют		
Кадастровые номера образованных объектов недвижимости:	данные отсутствуют		
Категория земель:	Земли населенных пунктов		
Виды разрешенного использования:	для индивидуального жилищного строительства		
Сведения о кадастровом инженерере:	данные отсутствуют		
Сведения о лесах, водных объектах и об иных природных объектах, расположенных в пределах земельного участка:	данные отсутствуют		
Сведения о том, что земельный участок полностью расположен в границах зоны с особыми условиями использования территории, территории объекта культурного наследия, публичного сервитута:	данные отсутствуют		
Сведения о том, что земельный участок расположен в границах особой экономической зоны, территории опережающего развития, зоны территориального развития в Российской Федерации, игровой зоны:	данные отсутствуют		

Земельный участок			
вид объекта недвижимости			
Лист № 2 раздела 1	Всего листов раздела 1: 3	Всего разделов: 6	Всего листов отчёта: 9
12.09.2024г. № КУВИ-001/2024-229607175			
Кадастровый номер:		50:09:0040202:109	
Сведения о том, что земельный участок расположен в границах особо охраняемой природной территории, Байкальской природной территории и ее экологических зон, лесопарковом зеленом поясе, охотничьего угодья, лесничества:		данные отсутствуют	
Сведения о расположении земельного участка и (или) расположенного на нем объекта недвижимости в границах территории, в отношении которой принято решение о резервировании земель для государственных или муниципальных нужд:		данные отсутствуют	
Сведения о результатах проведения государственного земельного надзора:		данные отсутствуют	
Сведения о расположении земельного участка в границах территории, в отношении которой утвержден проект межевания территории:		данные отсутствуют	
Условный номер земельного участка:		данные отсутствуют	
Сведения о принятии акта и (или) заключении договора, предусматривающих предоставление в соответствии с земельным законодательством исполнительным органом государственным органом власти или органом местного самоуправления, находящегося в государственной или муниципальной собственности земельного участка для строительства наемного дома социального использования или наемного дома коммерческого использования:		данные отсутствуют	
Сведения о том, что земельный участок или земельные участки образованы на основании решения об изъятии земельного участка и (или) расположенного на нем объекта недвижимости для государственных или муниципальных нужд:		данные отсутствуют	
Сведения о том, что земельный участок образован из земель или земельного участка, государственная собственность на которые не разграничена:		данные отсутствуют	
Сведения о наличии земельного спора о местоположении границ земельных участков:		данные отсутствуют	
Статус записи об объекте недвижимости:		Сведения об объекте недвижимости имеют статус "актуальные, ранее учтенные"	
Особые отметки:		Сведения об ограничениях права на объект недвижимости, обременениях данного объекта, не зарегистрированных в реестре прав, ограничений прав и обременений недвижимого имущества: вид	


Земельный участок			
вид объекта недвижимости			
Лист № 3 раздела 1	Всего листов раздела 1: 3	Всего разделов: 6	Всего листов отчёта: 9
12.09.2024г. № КУВИ-001/2024-229607175			
Кадастровый номер:	50:09:0040202:109		
	ограничения (обременения): прочие ограничения прав и обременения объекта недвижимости; срок действия не установлен; реквизиты документа-основания: кадастровый план земельного участка от 17.08.2004 № 50:09:0040202:0109. Сведения, необходимые для заполнения раздела: 4 - Сведения о частях земельного участка, отсутствуют.		

Отчёт об объекте недвижимости
Сведения о зарегистрированных правах

Земельный участок			
вид объекта недвижимости			
Лист № 1 раздела 2	Всего листов раздела 2: 2	Всего разделов: 6	Всего листов отчёта: 9
12.09.2024г. № КУВИ-001/2024-229607175			
Кадастровый номер:		50:09:0040202:109	
1	Правообладатель (правообладатели):	1.1	Физическое лицо
	Сведения о возможности предоставления третьим лицам персональных данных физического лица:	1.1.1	данные отсутствуют
2	Вид, номер, дата и время государственной регистрации права:	2.1	Собственность 50-50-62/084/2011-097 25.08.2011 00:00:00
3	Сведения об осуществлении государственной регистрации сделки, права без необходимого в силу закона согласия третьего лица, органа:	3.1	данные отсутствуют
4	Ограничение прав и обременение объекта недвижимости:	не зарегистрировано	
5	Договоры участия в долевом строительстве:	не зарегистрировано	
6	Заявленные в судебном порядке права требования:	данные отсутствуют	
7	Сведения о возможности предоставления третьим лицам персональных данных физического лица	данные отсутствуют	
8	Сведения о возражении в отношении зарегистрированного права:	данные отсутствуют	
9	Сведения о наличии решения об изъятии объекта недвижимости для государственных и муниципальных нужд:	данные отсутствуют	
10	Сведения о невозможности государственной регистрации без личного участия правообладателя или его законного представителя:	данные отсутствуют	
11	Правопритязания и сведения о наличии поступивших, но не рассмотренных заявлений о проведении государственной регистрации права (перехода, прекращения права), ограничения права или обременения объекта недвижимости, сделки в отношении объекта недвижимости:	отсутствуют	

Земельный участок			
вид объекта недвижимости			
Лист № 2 раздела 2	Всего листов раздела 2: 2	Всего разделов: 6	Всего листов отчёта: 9
12.09.2024г. № КУВИ-001/2024-229607175			
Кадастровый номер:		50:09:0040202:109	
11	Сведения о невозможности государственной регистрации перехода, прекращения, ограничения права на земельный участок из земель сельскохозяйственного назначения:	данные отсутствуют	

Отчёт об объекте недвижимости
Описание местоположения земельного участка

Земельный участок			
вид объекта недвижимости			
Лист № 1 раздела 3	Всего листов раздела 3: 1	Всего разделов: 6	Всего листов отчёта: 9
12.09.2024г. № КУВИ-001/2024-229607175			
Кадастровый номер:		50:09:0040202:109	
План (чертеж, схема) земельного участка			
			
Масштаб 1:500	Условные обозначения:		

Отчёт об объекте недвижимости
Описание местоположения земельного участка

Земельный участок			
вид объекта недвижимости			
Лист № 1 раздела 3.1	Всего листов раздела 3.1: 1	Всего разделов: 6	Всего листов отчёта: 9
12.09.2024г. № КУВИ-001/2024-229607175			
Кадастровый номер:		50:09:0040202:109	

Описание местоположения границ земельного участка							
№ п/п	Номер точки		Дирекционный угол	Горизонтальное проложение, м	Описание закрепления на местности	Кадастровые номера смежных участков	Сведения об адресах правообладателей смежных земельных участков
	начальная	конечная					
1	2	3	4	5	6	7	8
1	1.1.1	1.1.2	334°18.2`	25.39	данные отсутствуют	данные отсутствуют	данные отсутствуют
2	1.1.2	1.1.3	60°3.8`	47.37	данные отсутствуют	данные отсутствуют	данные отсутствуют
3	1.1.3	1.1.4	154°19.9`	25.46	данные отсутствуют	данные отсутствуют	данные отсутствуют
4	1.1.4	1.1.1	240°8.9`	47.35	данные отсутствуют	данные отсутствуют	данные отсутствуют
5	1.1.4	1.1.4			данные отсутствуют	50:09:0000000:185074	данные отсутствуют

Отчёт об объекте недвижимости
Описание местоположения земельного участка

Земельный участок			
вид объекта недвижимости			
Лист № 1 раздела 3.2	Всего листов раздела 3.2: 1	Всего разделов: 6	Всего листов отчёта: 9
12.09.2024г. № КУВИ-001/2024-229607175			
Кадастровый номер:		50:09:0040202:109	

Сведения о характерных точках границы земельного участка				
Система координат МСК-50, зона 2				
Номер точки	Координаты, м		Описание закрепления на местности	Средняя квадратичная погрешность определения координат характерных точек границ земельного участка, м
	X	Y		
1	2	3	4	5
1	508623.77	2147392.64	-	0.3
2	508646.65	2147381.63	-	0.3
3	508670.29	2147422.68	-	0.3
4	508647.34	2147433.71	-	0.3
1	508623.77	2147392.64	-	0.3

Отчёт об объекте недвижимости
Сведения о частях земельного участка

Земельный участок			
вид объекта недвижимости			
Лист № 1 раздела 4.1	Всего листов раздела 4.1: 1	Всего разделов: 6	Всего листов отчёта: 9
12.09.2024г. № КУВИ-001/2024-229607175			
Кадастровый номер:		50:09:0040202:109	
Учетный номер части	Площадь, м2	Содержание ограничения в использовании или ограничения права на объект недвижимости или обременения объекта недвижимости	
1	2	3	
50:09:0040202:109/1	243	вид ограничения (обременения): прочие ограничения прав и обременения объекта недвижимости; Срок действия: не установлен; реквизиты документа-основания: кадастровый план земельного участка от 17.08.2004 № 50:09:0040202:0109; Содержание ограничения (обременения): Охранная зона газопровода шириной 2 м	

Отчёт
о переходе прав на объект недвижимости

Отчёт сформирован Контур.Реестро согласно записям из ЕГРН, носит справочный характер и не является официальной выпиской

29.09.2024г.

№ КУВИ-001/2024-241430598

1	Вид объекта недвижимости:	Здание
	Кадастровый номер:	50:09:0040202:2984
	Местоположение:	Российская Федерация, Московская область, городской округ Солнечногорск, деревня Бережки
2	Зарегистрировано:	
2.1	правообладатель:	Физическое лицо
	сведения о возможности предоставления третьим лицам персональных данных физического лица:	данные отсутствуют
	вид зарегистрированного права, доля в праве:	Собственность
	сведения об осуществлении государственной регистрации сделки, права без необходимого в силу закона согласия третьего лица, органа:	данные отсутствуют
	дата государственной регистрации права:	24.02.2022
	номер государственной регистрации права:	50:09:0040202:2984-50/416/2022-1
	дата, номер и основание государственной регистрации перехода (прекращения) права:	

Отчёт об объекте недвижимости

Сведения о характеристиках объекта недвижимости

Раздел 1 Лист 1

Здание			
вид объекта недвижимости			
Лист № 1 раздела 1	Всего листов раздела 1: 2	Всего разделов: 4	Всего листов отчёта: 7
29.09.2024г. № КУВИ-001/2024-241430625			
Кадастровый номер:	50:09:0040202:2984		
Номер кадастрового квартала:	50:09:0040202		
Дата присвоения кадастрового номера:	24.02.2022		
Ранее присвоенный государственный учетный номер:	данные отсутствуют		
Местоположение:	Российская Федерация, Московская область, городской округ Солнечногорск, деревня Бережки		
Площадь:	196.2		
Назначение:	Нежилое		
Наименование:	Хозяйственная постройка		
Количество этажей, в том числе подземных этажей:	2, в том числе подземных 0		
Материал наружных стен:	Из прочих материалов		
Год ввода в эксплуатацию по завершении строительства:	данные отсутствуют		
Год завершения строительства:	2018		
Кадастровая стоимость, руб.:	3095889.69		
Кадастровые номера иных объектов недвижимости, в пределах которых расположен объект недвижимости:	50:09:0040202:161, 50:09:0040202:811		
Кадастровые номера помещений, машино-мест, расположенных в здании или сооружении:	данные отсутствуют		
Кадастровые номера объектов недвижимости, из которых образован объект недвижимости:	данные отсутствуют		
Кадастровые номера образованных объектов недвижимости:	данные отсутствуют		
Сведения о включении объекта недвижимости в состав предприятия как имущественного комплекса:	данные отсутствуют		
Сведения о включении объекта недвижимости в состав единого недвижимого комплекса:	данные отсутствуют		
Виды разрешенного использования:	объект вспомогательного использования		

Здание			
вид объекта недвижимости			
Лист № 2 раздела 1	Всего листов раздела 1: 2	Всего разделов: 4	Всего листов отчёта: 7
29.09.2024г. № КУВИ-001/2024-241430625			
Кадастровый номер:		50:09:0040202:2984	
Сведения о включении объекта недвижимости в реестр объектов культурного наследия:		данные отсутствуют	
Сведения о кадастровом инженере:		Звездова Елена Григорьевна, СНИЛС 07617268080, договор на выполнение кадастровых работ от 12.01.2022 № 03/01, дата завершения кадастровых работ: 31.01.2022	
Статус записи об объекте недвижимости:		Сведения об объекте недвижимости имеют статус "актуальные"	
Особые отметки:		Сведения, необходимые для заполнения разделов: 5 - Описание местоположения объекта недвижимости; 6 - Сведения о частях объекта недвижимости; 7 - Перечень помещений, машино-мест, расположенных в здании, сооружении; 8 - План расположения помещения, машино-места на этаже (плане этажа), отсутствуют.	

Отчёт об объекте недвижимости
Сведения о зарегистрированных правах

Здание			
вид объекта недвижимости			
Лист № 1 раздела 2	Всего листов раздела 2: 1	Всего разделов: 4	Всего листов отчёта: 7
29.09.2024г. № КУВИ-001/2024-241430625			
Кадастровый номер:		50:09:0040202:2984	
1	Правообладатель (правообладатели):	1.1	Физическое лицо
	Сведения о возможности предоставления третьим лицам персональных данных физического лица:	1.1.1	данные отсутствуют
2	Вид, номер, дата и время государственной регистрации права:	2.1	Собственность 50:09:0040202:2984-50/416/2022-1 24.02.2022 17:48:44
3	Сведения об осуществлении государственной регистрации сделки, права без необходимого в силу закона согласия третьего лица, органа:	3.1	данные отсутствуют
4	Ограничение прав и обременение объекта недвижимости:	не зарегистрировано	
5	Договоры участия в долевом строительстве:	не зарегистрировано	
6	Заявленные в судебном порядке права требования:	данные отсутствуют	
7	Сведения о возможности предоставления третьим лицам персональных данных физического лица	данные отсутствуют	
8	Сведения о возражении в отношении зарегистрированного права:	данные отсутствуют	
9	Сведения о наличии решения об изъятии объекта недвижимости для государственных и муниципальных нужд:	данные отсутствуют	
10	Сведения о невозможности государственной регистрации без личного участия правообладателя или его законного представителя:	данные отсутствуют	
11	Правопритязания и сведения о наличии поступивших, но не рассмотренных заявлений о проведении государственной регистрации права (перехода, прекращения права), ограничения права или обременения объекта недвижимости, сделки в отношении объекта недвижимости:	отсутствуют	

Отчёт об объекте недвижимости
 Описание местоположения объекта недвижимости

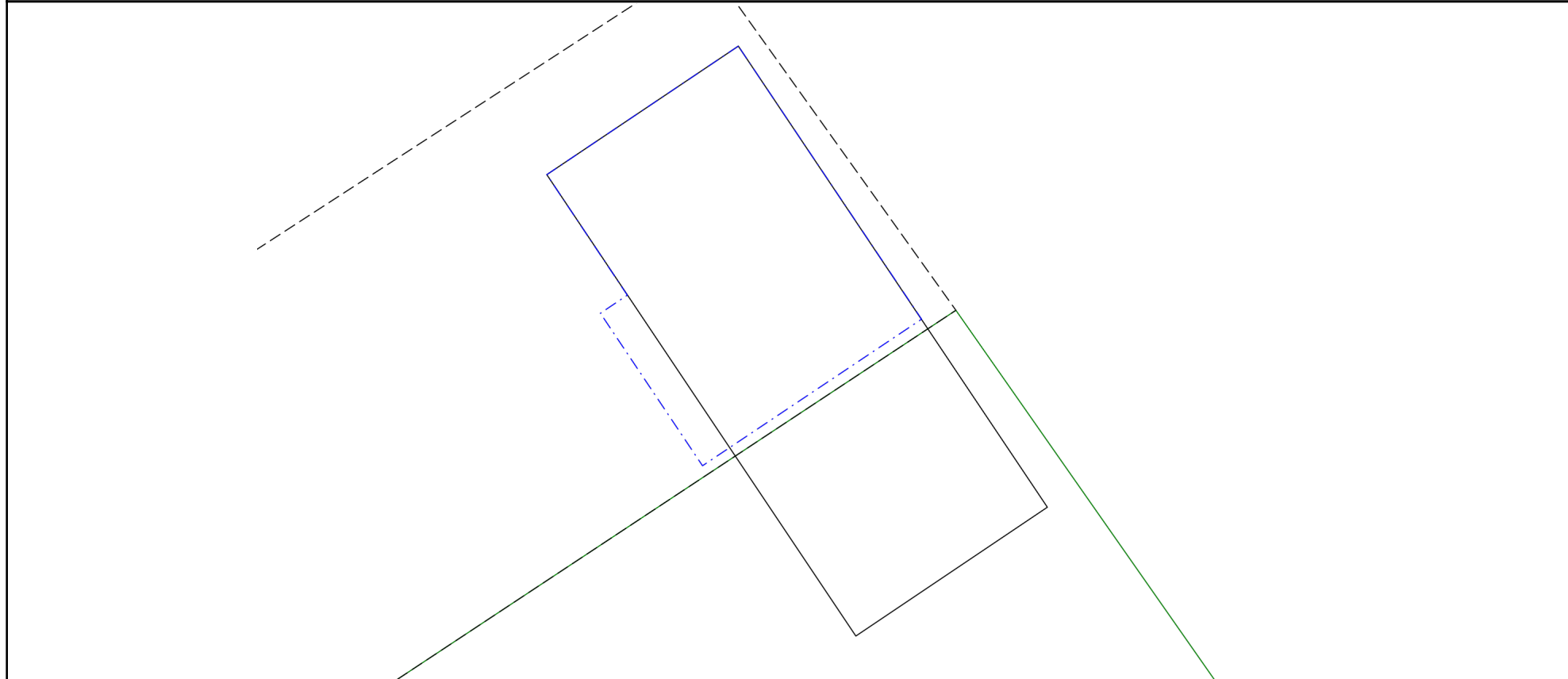
Здание			
вид объекта недвижимости			

Лист № 1 раздела 5	Всего листов раздела 5: 1	Всего разделов: 4	Всего листов отчёта: 7
--------------------	---------------------------	-------------------	------------------------

29.09.2024г. № КУВИ-001/2024-241430625

Кадастровый номер: 50:09:0040202:2984

Схема расположения объекта недвижимости (части объекта недвижимости) на земельном участке(ах)



Масштаб 1:200	Условные обозначения:		
---------------	-----------------------	--	--

Отчёт об объекте недвижимости
Описание местоположения объекта недвижимости

Здание			
вид объекта недвижимости			
Лист № 1 раздела 5.1	Всего листов раздела 5.1: 3	Всего разделов: 4	Всего листов отчёта: 7
29.09.2024г. № КУВИ-001/2024-241430625			
Кадастровый номер:		50:09:0040202:2984	

1. Сведения о координатах характерных точек контура объекта недвижимости						
Система координат МСК-50, зона 2						
Номер точки	Координаты, м		Радиус, м	Средняя квадратическая погрешность определения координат характерных точек контура, м	Глубина, высота, м	
	X	Y			H1	H2
1	2	3	4	5	6	7
1	508708.53	2147471.67	-	0.1	данные отсутствуют	данные отсутствуют
2	508692.96	2147482.11	-	0.1	данные отсутствуют	данные отсутствуют
3	508688.61	2147475.64	-	0.1	данные отсутствуют	данные отсутствуют
4	508704.19	2147465.2	-	0.1	данные отсутствуют	данные отсутствуют
1	508708.53	2147471.67	-	0.1	данные отсутствуют	данные отсутствуют
1	508708.53	2147471.67	-	0.1	данные отсутствуют	данные отсутствуют
2	508699.31	2147477.86	-	0.1	данные отсутствуют	данные отсутствуют
3	508694.36	2147470.46	-	0.1	данные отсутствуют	данные отсутствуют
4	508699.51	2147467.01	-	0.1	данные отсутствуют	данные отсутствуют
5	508700.12	2147467.92	-	0.1	данные отсутствуют	данные отсутствуют
6	508704.19	2147465.2	-	0.1	данные отсутствуют	данные отсутствуют
1	508708.53	2147471.67	-	0.1	данные отсутствуют	данные отсутствуют

Здание			
вид объекта недвижимости			
Лист № 2 раздела 5.1	Всего листов раздела 5.1: 3	Всего разделов: 4	Всего листов отчёта: 7
29.09.2024г. № КУВИ-001/2024-241430625			
Кадастровый номер:		50:09:0040202:2984	
2. Сведения о предельных высоте и глубине конструктивных элементов объекта недвижимости			
Предельная глубина конструктивных элементов объекта недвижимости, м		данные отсутствуют	
Предельная высота конструктивных элементов объекта недвижимости, м		данные отсутствуют	

Здание			
вид объекта недвижимости			
Лист № 3 раздела 5.1	Всего листов раздела 5.1: 3	Всего разделов: 4	Всего листов отчёта: 7

29.09.2024г. № КУВИ-001/2024-241430625

Кадастровый номер: 50:09:0040202:2984

3. Сведения о характерных точках пересечения контура объекта недвижимости с контуром (контурами) иных зданий, сооружений, объектов незавершенного строительства

Система координат 50.2

Номера характерных точек контура	Координаты, м		Средняя квадратическая погрешность определения координат характерных точек контура, м	Глубина, высота, м		Кадастровые номера иных объектов недвижимости, с контурами которых пересекается контур данного объекта недвижимости
	X	Y		H1	H2	
1	2	3	4	5	6	7
данные отсутствуют	данные отсутствуют	данные отсутствуют	данные отсутствуют	данные отсутствуют	данные отсутствуют	данные отсутствуют

Отчёт
о переходе прав на объект недвижимости

Отчёт сформирован Контур.Реестро согласно записям из ЕГРН, носит справочный характер и не является официальной выпиской

12.09.2024г.

№ КУВИ-001/2024-229607161

1	Вид объекта недвижимости:	Сооружение
	Кадастровый номер:	50:09:0040201:525
	Местоположение:	Московская область, Солнечногорский район, с.п.Соколовское, д.Бережки, уч.142
2	Зарегистрировано:	
2.1	правообладатель:	Физическое лицо
	сведения о возможности предоставления третьим лицам персональных данных физического лица:	данные отсутствуют
	вид зарегистрированного права, доля в праве:	Собственность
	сведения об осуществлении государственной регистрации сделки, права без необходимого в силу закона согласия третьего лица, органа:	данные отсутствуют
	дата государственной регистрации права:	14.02.2013
	номер государственной регистрации права:	50-50-09/007/2013-314
	дата, номер и основание государственной регистрации перехода (прекращения) права:	
2.2	правообладатель:	Физическое лицо
	сведения о возможности предоставления третьим лицам персональных данных физического лица:	данные отсутствуют
	вид зарегистрированного права, доля в праве:	Собственность
	сведения об осуществлении государственной регистрации сделки, права без необходимого в силу закона согласия третьего лица, органа:	данные отсутствуют

	дата государственной регистрации права:	29.06.2012
	номер государственной регистрации права:	50-50-09/060/2012-317
	дата, номер и основание государственной регистрации перехода (прекращения) права:	14.02.2013 Договор купли-продажи (купчая) земельного участка и строения

Отчёт об объекте недвижимости

Сведения о характеристиках объекта недвижимости

Раздел 1 Лист 1

Сооружение			
вид объекта недвижимости			
Лист № 1 раздела 1	Всего листов раздела 1: 2	Всего разделов: 3	Всего листов отчёта: 4
12.09.2024г. № КУВИ-001/2024-229607174			
Кадастровый номер:	50:09:0040201:525		
Номер кадастрового квартала:	50:09:0040201		
Дата присвоения кадастрового номера:	25.11.2013		
Ранее присвоенный государственный учетный номер:	Условный номер 50-50-09/060/2012-317		
Местоположение:	Московская область, Солнечногорский район, с.п.Соколовское, д.Бережки, уч.142		
Площадь:	20.7		
Основная характеристика (для сооружения):	тип	значение	единица измерения
	площадь	20.7	в квадратных метрах
Назначение:	Нежилое		
Наименование:	Строение		
Количество этажей, в том числе подземных этажей:	1, в том числе подземных 00		
Год ввода в эксплуатацию по завершении строительства:	данные отсутствуют		
Год завершения строительства:	данные отсутствуют		
Кадастровая стоимость, руб.:	152286.03		
Кадастровые номера иных объектов недвижимости, в пределах которых расположен объект недвижимости:	50:09:0040202:367		
Кадастровые номера помещений, машино-мест, расположенных в здании или сооружении:	данные отсутствуют		
Кадастровые номера объектов недвижимости, из которых образован объект недвижимости:	данные отсутствуют		
Кадастровые номера образованных объектов недвижимости:	данные отсутствуют		
Сведения о включении объекта недвижимости в состав предприятия как имущественного комплекса:	данные отсутствуют		
Сведения о включении объекта недвижимости в состав единого недвижимого комплекса:	данные отсутствуют		

Сооружение			
вид объекта недвижимости			
Лист № 2 раздела 1	Всего листов раздела 1: 2	Всего разделов: 3	Всего листов отчёта: 4
12.09.2024г. № КУВИ-001/2024-229607174			
Кадастровый номер:		50:09:0040201:525	
Виды разрешенного использования:		данные отсутствуют	
Сведения о включении объекта недвижимости в реестр объектов культурного наследия:		данные отсутствуют	
Сведения о кадастровом инженере:		данные отсутствуют	
Статус записи об объекте недвижимости:		Сведения об объекте недвижимости имеют статус "актуальные, ранее учтенные"	
Особые отметки:		Сведения, необходимые для заполнения разделов: 6 - Сведения о частях объекта недвижимости; 7 - Перечень помещений, машино-мест, расположенных в здании, сооружении; 8 - План расположения помещения, машино-места на этаже (плане этажа), отсутствуют.	

Отчёт об объекте недвижимости
Сведения о зарегистрированных правах

Сооружение			
вид объекта недвижимости			
Лист № 1 раздела 2	Всего листов раздела 2: 1	Всего разделов: 3	Всего листов отчёта: 4
12.09.2024г. № КУВИ-001/2024-229607174			
Кадастровый номер:		50:09:0040201:525	
1	Правообладатель (правообладатели):	1.1	Физическое лицо
	Сведения о возможности предоставления третьим лицам персональных данных физического лица:	1.1.1	данные отсутствуют
2	Вид, номер, дата и время государственной регистрации права:	2.1	Собственность 50-50-09/007/2013-314 14.02.2013 00:00:00
3	Сведения об осуществлении государственной регистрации сделки, права без необходимого в силу закона согласия третьего лица, органа:	3.1	данные отсутствуют
4	Ограничение прав и обременение объекта недвижимости:	не зарегистрировано	
5	Договоры участия в долевом строительстве:	не зарегистрировано	
6	Заявленные в судебном порядке права требования:	данные отсутствуют	
7	Сведения о возможности предоставления третьим лицам персональных данных физического лица	данные отсутствуют	
8	Сведения о возражении в отношении зарегистрированного права:	данные отсутствуют	
9	Сведения о наличии решения об изъятии объекта недвижимости для государственных и муниципальных нужд:	данные отсутствуют	
10	Сведения о невозможности государственной регистрации без личного участия правообладателя или его законного представителя:	данные отсутствуют	
11	Правопритязания и сведения о наличии поступивших, но не рассмотренных заявлений о проведении государственной регистрации права (перехода, прекращения права), ограничения права или обременения объекта недвижимости, сделки в отношении объекта недвижимости:	отсутствуют	

Отчёт об объекте недвижимости
 Описание местоположения объекта недвижимости

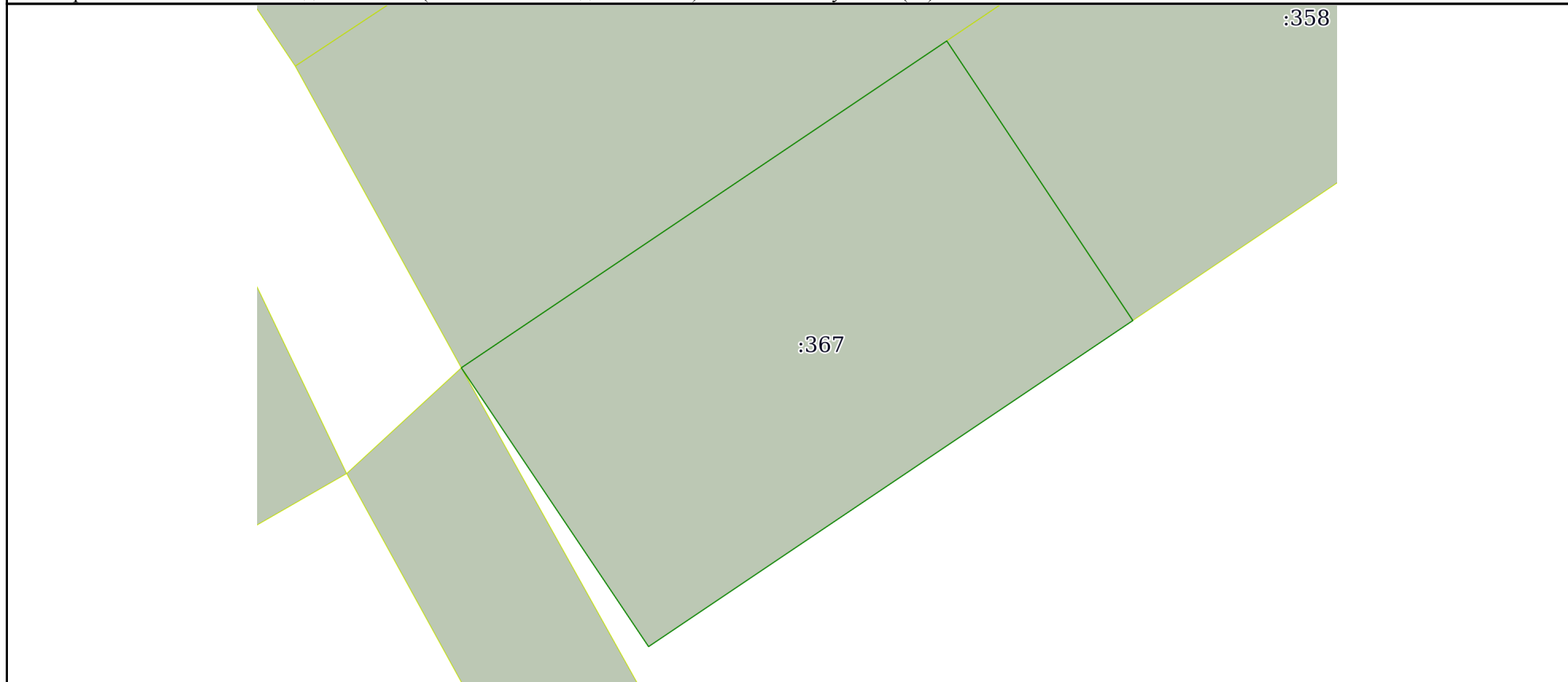
Сооружение			
вид объекта недвижимости			

Лист № 1 раздела 5	Всего листов раздела 5: 1	Всего разделов: 3	Всего листов отчёта: 4
--------------------	---------------------------	-------------------	------------------------

12.09.2024г. № КУВИ-001/2024-229607174

Кадастровый номер: 50:09:0040201:525

Схема расположения объекта недвижимости (части объекта недвижимости) на земельном участке(ах)



Масштаб 1:300	Условные обозначения:		
---------------	-----------------------	--	--

Отчёт
о переходе прав на объект недвижимости

Отчёт сформирован Контур.Реестро согласно записям из ЕГРН, носит справочный характер и не является официальной выпиской

12.09.2024г.

№ КУВИ-001/2024-229607159

1	Вид объекта недвижимости:	Сооружение
	Кадастровый номер:	50:09:0000000:164858
	Местоположение:	Московская область, Солнечногорский район, д.Бережки, уч.141
2	Зарегистрировано:	
2.1	правообладатель:	Физическое лицо
	сведения о возможности предоставления третьим лицам персональных данных физического лица:	данные отсутствуют
	вид зарегистрированного права, доля в праве:	Собственность
	сведения об осуществлении государственной регистрации сделки, права без необходимого в силу закона согласия третьего лица, органа:	данные отсутствуют
	дата государственной регистрации права:	14.02.2013
	номер государственной регистрации права:	50-50-09/007/2013-316
	дата, номер и основание государственной регистрации перехода (прекращения) права:	
2.2	правообладатель:	Физическое лицо
	сведения о возможности предоставления третьим лицам персональных данных физического лица:	данные отсутствуют
	вид зарегистрированного права, доля в праве:	Собственность
	сведения об осуществлении государственной регистрации сделки, права без необходимого в силу закона согласия третьего лица, органа:	данные отсутствуют

	дата государственной регистрации права:	29.06.2012
	номер государственной регистрации права:	50-50-09/060/2012-318
	дата, номер и основание государственной регистрации перехода (прекращения) права:	14.02.2013 Договор купли-продажи (купчая) земельного участка и строения

Отчёт об объекте недвижимости

Сведения о характеристиках объекта недвижимости

Раздел 1 Лист 1

Сооружение			
вид объекта недвижимости			
Лист № 1 раздела 1	Всего листов раздела 1: 2	Всего разделов: 3	Всего листов отчёта: 4
12.09.2024г. № КУВИ-001/2024-229607166			
Кадастровый номер:	50:09:0000000:164858		
Номер кадастрового квартала:	50:09:0000000		
Дата присвоения кадастрового номера:	28.08.2013		
Ранее присвоенный государственный учетный номер:	Условный номер 50-50-09/060/2012-318		
Местоположение:	Московская область, Солнечногорский район, д.Бережки, уч.141		
Площадь:	20.2		
Основная характеристика (для сооружения):	тип	значение	единица измерения
	площадь	20.2	в квадратных метрах
Назначение:	Нежилое		
Наименование:	Строение		
Количество этажей, в том числе подземных этажей:	1, в том числе подземных 0		
Год ввода в эксплуатацию по завершении строительства:	данные отсутствуют		
Год завершения строительства:	данные отсутствуют		
Кадастровая стоимость, руб.:	148607.62		
Кадастровые номера иных объектов недвижимости, в пределах которых расположен объект недвижимости:	50:09:0040202:358		
Кадастровые номера помещений, машино-мест, расположенных в здании или сооружении:	данные отсутствуют		
Кадастровые номера объектов недвижимости, из которых образован объект недвижимости:	данные отсутствуют		
Кадастровые номера образованных объектов недвижимости:	данные отсутствуют		
Сведения о включении объекта недвижимости в состав предприятия как имущественного комплекса:	данные отсутствуют		
Сведения о включении объекта недвижимости в состав единого недвижимого комплекса:	данные отсутствуют		

Сооружение			
вид объекта недвижимости			
Лист № 2 раздела 1	Всего листов раздела 1: 2	Всего разделов: 3	Всего листов отчёта: 4
12.09.2024г. № КУВИ-001/2024-229607166			
Кадастровый номер:		50:09:0000000:164858	
Виды разрешенного использования:		данные отсутствуют	
Сведения о включении объекта недвижимости в реестр объектов культурного наследия:		данные отсутствуют	
Сведения о кадастровом инженере:		данные отсутствуют	
Статус записи об объекте недвижимости:		Сведения об объекте недвижимости имеют статус "актуальные, ранее учтенные"	
Особые отметки:		Сведения, необходимые для заполнения разделов: 6 - Сведения о частях объекта недвижимости; 7 - Перечень помещений, машино-мест, расположенных в здании, сооружении; 8 - План расположения помещения, машино-места на этаже (плане этажа), отсутствуют.	

Отчёт об объекте недвижимости
Сведения о зарегистрированных правах

Сооружение			
вид объекта недвижимости			
Лист № 1 раздела 2	Всего листов раздела 2: 1	Всего разделов: 3	Всего листов отчёта: 4
12.09.2024г. № КУВИ-001/2024-229607166			
Кадастровый номер:		50:09:0000000:164858	
1	Правообладатель (правообладатели):	1.1	Физическое лицо
	Сведения о возможности предоставления третьим лицам персональных данных физического лица:	1.1.1	данные отсутствуют
2	Вид, номер, дата и время государственной регистрации права:	2.1	Собственность 50-50-09/007/2013-316 14.02.2013 00:00:00
3	Сведения об осуществлении государственной регистрации сделки, права без необходимого в силу закона согласия третьего лица, органа:	3.1	данные отсутствуют
4	Ограничение прав и обременение объекта недвижимости:	не зарегистрировано	
5	Договоры участия в долевом строительстве:	не зарегистрировано	
6	Заявленные в судебном порядке права требования:	данные отсутствуют	
7	Сведения о возможности предоставления третьим лицам персональных данных физического лица	данные отсутствуют	
8	Сведения о возражении в отношении зарегистрированного права:	данные отсутствуют	
9	Сведения о наличии решения об изъятии объекта недвижимости для государственных и муниципальных нужд:	данные отсутствуют	
10	Сведения о невозможности государственной регистрации без личного участия правообладателя или его законного представителя:	данные отсутствуют	
11	Правопритязания и сведения о наличии поступивших, но не рассмотренных заявлений о проведении государственной регистрации права (перехода, прекращения права), ограничения права или обременения объекта недвижимости, сделки в отношении объекта недвижимости:	отсутствуют	

Отчёт об объекте недвижимости
 Описание местоположения объекта недвижимости

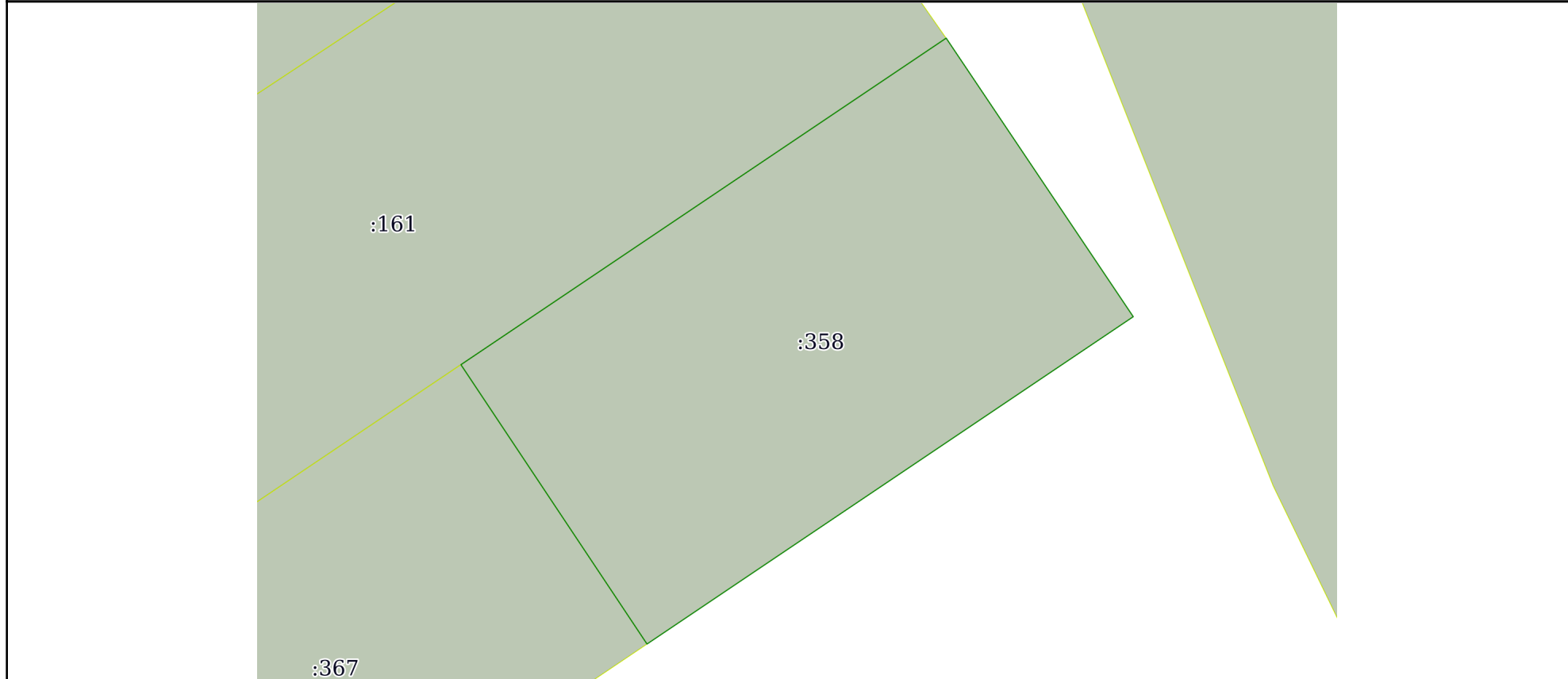
Сооружение			
вид объекта недвижимости			

Лист № 1 раздела 5	Всего листов раздела 5: 1	Всего разделов: 3	Всего листов отчёта: 4
--------------------	---------------------------	-------------------	------------------------

12.09.2024г. № КУВИ-001/2024-229607166

Кадастровый номер: 50:09:0000000:164858

Схема расположения объекта недвижимости (части объекта недвижимости) на земельном участке(ах)



Масштаб 1:300	Условные обозначения:		
---------------	-----------------------	--	--