

Выписка из Единого государственного реестра недвижимости о правах отдельного лица на имевшиеся (имеющиеся) у него объекты недвижимости

Офис филиала публично-правовой компании "Роскадастр" по Ульяновской области
(г.Ульяновск, ул.Кольцевая, д.50/1)
полное наименование органа регистрации прав

09.03.2023г.

№ КУВИ-001/2023-58487426



На основании запроса от 09.03.2023, поступившего на рассмотрение 09.03.2023, сообщаем, что правообладателю Иванов Игорь Георгиевич; дата рождения: 29.06.1977; Паспорт гражданина Российской Федерации серия: 73 04 № 244815 от 22.11.2004 выдан: Управлением внутренних дел Заволжского района города Ульяновска; СНИЛС: 078-770-958 32; адрес места жительства или места пребывания: Ульяновская область, г. Ульяновск, пр-кт. Ульяновский, д. 3, кв. 39., в период с 01.01.2015 по 09.03.2023 принадлежали (принадлежат) следующие объекты недвижимости:

1	1.1	Вид объекта недвижимости:	Земельный участок	
		Кадастровый номер:	73:19:110901:472	
		Назначение объекта недвижимости:	данные отсутствуют	
		Виды разрешенного использования объекта недвижимости:	Для комплексного освоения под малоэтажное жилищное строительство	
		Местоположение:	Ульяновская область, г. Новоульяновск	
		Площадь:	7016 +/- 59	
	1.2	вид права, доля в праве:	Собственность	
		дата государственной регистрации:	25.06.2018	
		номер государственной регистрации:	73:19:110901:472-73/001/2018-2	
		основание государственной регистрации:	Договор купли-продажи земельных участков, выдан 21.06.2018	
		дата государственной регистрации прекращения права:	данные отсутствуют	
	1.3	Ограничение права и обременение объекта недвижимости:		
		1.3.1	вид:	Запрещение регистрации
			номер государственной регистрации:	73:19:110901:472-73/049/2023-8
		1.3.2	вид:	Запрещение регистрации
			номер государственной регистрации:	73:19:110901:472-73/029/2022-7
		1.3.3	вид:	Ипотека
			номер государственной регистрации:	73:19:110901:472-73/049/2020-5
		1.3.4	вид:	Ипотека
номер государственной регистрации:	73:19:110901:472-73/049/2019-4			



полное наименование должности	ДОКУМЕНТ ПОДПИСАН	инициалы, фамилия
	ЭЛЕКТРОННОЙ ПОДПИСЬЮ	
Сертификат: 3094B7974B3C8E1F07A347CFAD6FA78 Владелец: ФЕДЕРАЛЬНАЯ СЛУЖБА ГОСУДАРСТВЕННОЙ РЕГИСТРАЦИИ, КАДАСТРА И КАРТОГРАФИИ Действителен с 17.05.2022 по 10.08.2023		



2	2.1	Вид объекта недвижимости:	Земельный участок	
		Кадастровый номер:	73:19:110901:1469	
		Назначение объекта недвижимости:	данные отсутствуют	
		Виды разрешенного использования объекта недвижимости:	Для комплексного освоения под малоэтажное жилищное строительство	
		Местоположение:	Ульяновская область, МО " г. Новоульяновск"	
		Площадь:	1000 +/- 11	
	2.2	вид права, доля в праве:	Собственность	
		дата государственной регистрации:	25.06.2018	
		номер государственной регистрации:	73:19:110901:1469-73/001/2018-1	
		основание государственной регистрации:	Договор купли-продажи земельных участков, выдан 21.06.2018	
		дата государственной регистрации прекращения права:	данные отсутствуют	
	2.3	Ограничение права и обременение объекта недвижимости:		
		2.3.1	вид:	Запрещение регистрации
			номер государственной регистрации:	73:19:110901:1469-73/049/2023-7
		2.3.2	вид:	Запрещение регистрации
			номер государственной регистрации:	73:19:110901:1469-73/029/2022-6
		2.3.3	вид:	Ипотека
			номер государственной регистрации:	73:19:110901:1469-73/049/2020-4
		2.3.4	вид:	Ипотека
			номер государственной регистрации:	73:19:110901:1469-73/049/2019-3
		2.3.5	вид:	Ипотека
номер государственной регистрации:	73:19:110901:1469-73/049/2018-2			
3	3.1	Вид объекта недвижимости:	Здание	
		Кадастровый номер:	73:24:030405:5342	
		Назначение объекта недвижимости:	Нежилое	
		Виды разрешенного использования объекта недвижимости:	данные отсутствуют	
		Местоположение:	Ульяновская область, г. Ульяновск, р-н Засвияжский, ул. Октябрьская, д. 43А	
		Площадь:	1736.2	

полное наименование должности		ДОКУМЕНТ ПОДПИСАН	инициалы, фамилия
		ЭЛЕКТРОННОЙ ПОДПИСЬЮ	
Сертификат: 3094b7974b3c5e1f07a347cfad86fa78			документы
Владелец: ФЕДЕРАЛЬНАЯ СЛУЖБА ГОСУДАРСТВЕННОЙ			
РЕГИСТРАЦИИ, КАДАСТРА И КАРТОГРАФИИ			
Действителен с 17.05.2022 по 10.08.2023			

3.2	вид права, доля в праве:	Общая долевая собственность 1/1000	
	дата государственной регистрации:	02.07.2008	
	номер государственной регистрации:	73-73-01/195/2008-321	
	основание государственной регистрации:	Договор дарения доли недвижимого имущества, выдан 07.06.2008, зарегистрированный в Едином государственном реестре прав 2008г., регистрационный №73-73-01//2008-	
	дата государственной регистрации прекращения права:	данные отсутствуют	
3.3	Ограничение права и обременение объекта недвижимости:		
	3.3.1	вид:	Запрещение регистрации
		номер государственной регистрации:	73:24:030405:5342-73/049/2023-24
	3.3.2	вид:	Запрещение регистрации
		номер государственной регистрации:	73:24:030405:5342-73/029/2022-23
	3.3.3	вид:	Арест
номер государственной регистрации:		73-73-01/005/2010-093	
4	4.1	Вид объекта недвижимости:	Земельный участок
		Кадастровый номер:	73:19:110901:473
		Назначение объекта недвижимости:	данные отсутствуют
		Виды разрешенного использования объекта недвижимости:	Для комплексного освоения под малозэтажное жилищное строительство
		Местоположение:	Ульяновская область, г. Новоульяновск
		Площадь:	8026 +/- 63
4.2	вид права, доля в праве:	Собственность	
	дата государственной регистрации:	25.06.2018	
	номер государственной регистрации:	73:19:110901:473-73/001/2018-3	
	основание государственной регистрации:	Договор купли-продажи земельных участков, выдан 21.06.2018	
	дата государственной регистрации прекращения права:	данные отсутствуют	
4.3	Ограничение права и обременение объекта недвижимости:		
	4.3.1	вид:	Запрещение регистрации
		номер государственной регистрации:	73:19:110901:473-73/049/2023-9
	4.3.2	вид:	Запрещение регистрации
номер государственной регистрации:		73:19:110901:473-73/029/2022-8	



полное наименование должности		ДОКУМЕНТ ПОДПИСАН	
		ЭЛЕКТРОННОЙ ПОДПИСЬЮ	
Сертификат: 3094B7974B3CA8E1F07A347CFAD8FA78 Владелец: ФЕДЕРАЛЬНАЯ СЛУЖБА ГОСУДАРСТВЕННОЙ РЕГИСТРАЦИИ, КАДАСТРА И КАРТОГРАФИИ Действителен с 17.05.2022 по 10.08.2023			

5	4.3.3	вид:	Ипотека	
		номер государственной регистрации:	73:19:110901:473-73/049/2020-6	
	4.3.4	вид:	Ипотека	
		номер государственной регистрации:	73:19:110901:473-73/049/2019-5	
	4.3.5	вид:	Ипотека	
		номер государственной регистрации:	73:19:110901:473-73/049/2018-4	
5.1	Вид объекта недвижимости:	Земельный участок		
		Кадастровый номер:	73:19:110901:1134	
		Назначение объекта недвижимости:	данные отсутствуют	
		Виды разрешенного использования объекта недвижимости:	Для комплексного освоения под малоэтажное жилищное строительство	
		Местоположение:	Ульяновская область, г. Новоульяновск	
		Площадь:	15062 +/- 86	
5.2	вид права, доля в праве:	Собственность		
		дата государственной регистрации:	26.06.2018	
		номер государственной регистрации:	73:19:110901:1134-73/001/2018-3	
	основание государственной регистрации:	Договор купли-продажи земельных участков, выдан 21.06.2018		
	дата государственной регистрации прекращения права:	данные отсутствуют		
5.3	Ограничение права и обременение объекта недвижимости:			
		5.3.1	вид:	Запрещение регистрации
			номер государственной регистрации:	73:19:110901:1134-73/049/2023-9
		5.3.2	вид:	Запрещение регистрации
			номер государственной регистрации:	73:19:110901:1134-73/029/2022-8
		5.3.3	вид:	Ипотека
			номер государственной регистрации:	73:19:110901:1134-73/049/2020-6
		5.3.4	вид:	Ипотека
			номер государственной регистрации:	73:19:110901:1134-73/049/2019-5
		5.3.5	вид:	Ипотека
номер государственной регистрации:	73:19:110901:1134-73/049/2018-4			

полное наименование должности	ДОКУМЕНТ ПОДПИСАН	инициалы, фамилия
	ЭЛЕКТРОННОЙ ПОДПИСЬЮ	
Сертификат: 3094B7974B3C8E1F07A347CFAD6FA78 Владелец: ФЕДЕРАЛЬНАЯ СЛУЖБА ГОСУДАРСТВЕННОЙ РЕГИСТРАЦИИ, КАДАСТРА И КАРТОГРАФИИ Действителен с 17.05.2022 по 10.08.2023		



6	6.1	Вид объекта недвижимости:	Земельный участок	
		Кадастровый номер:	73:19:110901:470	
		Назначение объекта недвижимости:	данные отсутствуют	
		Виды разрешенного использования объекта недвижимости:	Для комплексного освоения под малоэтажное жилищное строительство	
		Местоположение:	Ульяновская область, г. Новоульяновск	
		Площадь:	14001 +/- 83	
	6.2	вид права, доля в праве:	Собственность	
		дата государственной регистрации:	26.06.2018	
		номер государственной регистрации:	73:19:110901:470-73/001/2018-4	
		основание государственной регистрации:	Договор купли-продажи земельных участков, выдан 21.06.2018	
		дата государственной регистрации прекращения права:	данные отсутствуют	
	6.3	Ограничение права и обременение объекта недвижимости:		
		6.3.1	вид:	Запрещение регистрации
			номер государственной регистрации:	73:19:110901:470-73/049/2023-10
		6.3.2	вид:	Запрещение регистрации
			номер государственной регистрации:	73:19:110901:470-73/029/2022-9
		6.3.3	вид:	Ипотека
			номер государственной регистрации:	73:19:110901:470-73/049/2020-7
		6.3.4	вид:	Ипотека
			номер государственной регистрации:	73:19:110901:470-73/049/2019-6
		6.3.5	вид:	Ипотека
номер государственной регистрации:	73:19:110901:470-73/049/2018-5			
7	7.1	Вид объекта недвижимости:	Земельный участок	
		Кадастровый номер:	73:19:110901:469	
		Назначение объекта недвижимости:	данные отсутствуют	
		Виды разрешенного использования объекта недвижимости:	Для комплексного освоения под малоэтажное жилищное строительство	
		Местоположение:	Ульяновская область, г. Новоульяновск	
		Площадь:	14000 +/- 83	

полное наименование должности		ДОКУМЕНТ ПОДПИСАН	
		ЭЛЕКТРОННОЙ ПОДПИСЬЮ	

Сертификат: 3094B7974B3CA2E1F07A347CFAD6FA78
 Владелец: ФЕДЕРАЛЬНАЯ СЛУЖБА ГОСУДАРСТВЕННОЙ
 РЕГИСТРАЦИИ, КАДАСТРА И КАРТОГРАФИИ
 Действителен с 17.05.2022 по 10.03.2023

7.2	вид права, доля в праве:	Собственность	
	дата государственной регистрации:	26.06.2018	
	номер государственной регистрации:	73:19:110901:469-73/001/2018-2	
	основание государственной регистрации:	Договор купли-продажи земельных участков, выдан 21.06.2018. .	
	дата государственной регистрации прекращения права:	данные отсутствуют	
7.3	Ограничение права и обременение объекта недвижимости:		
7.3.1	вид:	Запрещение регистрации	
	номер государственной регистрации:	73:19:110901:469-73/049/2023-8	
7.3.2	вид:	Запрещение регистрации	
	номер государственной регистрации:	73:19:110901:469-73/029/2022-7	
7.3.3	вид:	Ипотека	
	номер государственной регистрации:	73:19:110901:469-73/049/2020-5	
7.3.4	вид:	Ипотека	
	номер государственной регистрации:	73:19:110901:469-73/049/2019-4	
7.3.5	вид:	Ипотека	
	номер государственной регистрации:	73:19:110901:469-73/049/2018-3	
8	8.1	Вид объекта недвижимости:	Земельный участок
		Кадастровый номер:	73:19:110901:476
		Назначение объекта недвижимости:	данные отсутствуют
		Виды разрешенного использования объекта недвижимости:	Для комплексного освоения под малоэтажное жилищное строительство
		Местоположение:	Ульяновская область, г. Новоульяновск
		Площадь:	27328 +/- 116
8.2	вид права, доля в праве:	Собственность	
	дата государственной регистрации:	26.06.2018	
	номер государственной регистрации:	73:19:110901:476-73/001/2018-3	
	основание государственной регистрации:	Договор купли-продажи земельных участков, выдан 21.06.2018	
	дата государственной регистрации прекращения права:	данные отсутствуют	
8.3	Ограничение права и обременение объекта недвижимости:		

полное наименование должности	ДОКУМЕНТ ПОДПИСАН	Инициалы, фамилия
	ЭЛЕКТРОННОЙ ПОДПИСЬЮ	
	Сертификат: 3094B7974B3САЕ1F07A347CFAD6FA78 Владелец: ФЕДЕРАЛЬНАЯ СЛУЖБА ГОСУДАРСТВЕННОЙ РЕГИСТРАЦИИ, КАДАСТРА И КАРТОГРАФИИ Действителен с 17.05.2022 по 10.08.2023	



9	8.3.1	вид:	Запрещение регистрации	
		номер государственной регистрации:	73:19:110901:476-73/049/2023-9	
		8.3.2	вид:	Запрещение регистрации
			номер государственной регистрации:	73:19:110901:476-73/029/2022-8
		8.3.3	вид:	Ипотека
	номер государственной регистрации:		73:19:110901:476-73/049/2020-6	
	8.3.4	вид:	Ипотека	
		номер государственной регистрации:	73:19:110901:476-73/049/2019-5	
	8.3.5	вид:	Ипотека	
		номер государственной регистрации:	73:19:110901:476-73/049/2018-4	
	9.1	Вид объекта недвижимости:	Земельный участок	
		Кадастровый номер:	73:19:110901:464	
		Назначение объекта недвижимости:	данные отсутствуют	
		Виды разрешенного использования объекта недвижимости:	Для комплексного освоения в целях жилищного строительства	
		Местоположение:	Ульяновская область, г. Новоульяновск	
Площадь:		5051 +/- 50		
9.2	вид права, доля в праве:	Собственность		
	дата государственной регистрации:	26.06.2018		
	номер государственной регистрации:	73:19:110901:464-73/001/2018-3		
	основание государственной регистрации:	Договор купли-продажи земельных участков, выдан 21.06.2018		
	дата государственной регистрации прекращения права:	данные отсутствуют		
9.3	Ограничение права и обременение объекта недвижимости:			
	9.3.1	вид:	Запрещение регистрации	
		номер государственной регистрации:	73:19:110901:464-73/049/2023-9	
	9.3.2	вид:	Запрещение регистрации	
		номер государственной регистрации:	73:19:110901:464-73/029/2022-8	
	9.3.3	вид:	Ипотека	
		номер государственной регистрации:	73:19:110901:464-73/049/2020-6	
	9.3.4	вид:	Ипотека	
		номер государственной регистрации:	73:19:110901:464-73/049/2019-5	

полное наименование должности


ДОКУМЕНТ ПОДПИСАН ЭЛЕКТРОННОЙ ПОДПИСЬЮ

инициалы, фамилия

Сертификат 3094B7974B3CABE1E07A347CFAD8FA78
 Владелец: ФЕДЕРАЛЬНАЯ СЛУЖБА ГОСУДАРСТВЕННОЙ
 РЕГИСТРАЦИИ, КАДАСТРА И КАРТОГРАФИИ
 Действителен с 17.05.2022 по 10.08.2023





	9.3.5	вид:	Ипотека
		номер государственной регистрации:	73:19:110901:464-73/049/2018-4
10	10.1	Вид объекта недвижимости:	Земельный участок
		Кадастровый номер:	73:19:110901:466
		Назначение объекта недвижимости:	данные отсутствуют
		Виды разрешенного использования объекта недвижимости:	Для комплексного освоения под малоэтажное жилищное строительство
		Местоположение:	Местоположение установлено относительно ориентира, расположенного в границах участка. Почтовый адрес ориентира: Ульяновская область, г. Новоульяновск.
		Площадь:	3019 +/- 38
	10.2	вид права, доля в праве:	Собственность
		дата государственной регистрации:	26.06.2018
		номер государственной регистрации:	73:19:110901:466-73/001/2018-2
		основание государственной регистрации:	Договор купли-продажи земельных участков, выдан 21.06.2018
		дата государственной регистрации прекращения права:	данные отсутствуют
	10.3	Ограничение права и обременение объекта недвижимости:	
	10.3.1	вид:	Запрещение регистрации
		номер государственной регистрации:	73:19:110901:466-73/049/2023-8
	10.3.2	вид:	Запрещение регистрации
		номер государственной регистрации:	73:19:110901:466-73/029/2022-7
	10.3.3	вид:	Ипотека
		номер государственной регистрации:	73:19:110901:466-73/049/2020-5
	10.3.4	вид:	Ипотека
		номер государственной регистрации:	73:19:110901:466-73/049/2019-4
	10.3.5	вид:	Ипотека
		номер государственной регистрации:	73:19:110901:466-73/049/2018-3

полное наименование должности		ДОКУМЕНТ ПОДПИСАН	инициалы, фамилия
		ЭЛЕКТРОННОЙ ПОДПИСЬЮ	
Сертификат 3094В797-В3СА8Е1F07A347CFAD6FA78 Владелец: ФЕДЕРАЛЬНАЯ СЛУЖБА ГОСУДАРСТВЕННОЙ РЕГИСТРАЦИИ, КАДАСТРА И КАРТОГРАФИИ Действителен с 17.05.2022 по 10.08.2023			



11	11.1	Вид объекта недвижимости:	Земельный участок	
		Кадастровый номер:	73:19:110901:463	
		Назначение объекта недвижимости:	данные отсутствуют	
		Виды разрешенного использования объекта недвижимости:	Для комплексного освоения в целях жилищного строительства	
		Местоположение:	обл. Ульяновская, МО "г. Новоульяновск"	
		Площадь:	9950 +/- 70	
	11.2	вид права, доля в праве:	Собственность	
		дата государственной регистрации:	26.06.2018	
		номер государственной регистрации:	73:19:110901:463-73/001/2018-4	
		основание государственной регистрации:	Договор купли-продажи земельных участков, выдан 21.06.2018	
		дата государственной регистрации прекращения права:	данные отсутствуют	
	11.3	Ограничение права и обременение объекта недвижимости:		
		11.3.1	вид:	Запрещение регистрации
			номер государственной регистрации:	73:19:110901:463-73/049/2023-10
		11.3.2	вид:	Запрещение регистрации
			номер государственной регистрации:	73:19:110901:463-73/029/2022-9
		11.3.3	вид:	Ипотека
			номер государственной регистрации:	73:19:110901:463-73/049/2020-7
		11.3.4	вид:	Ипотека
			номер государственной регистрации:	73:19:110901:463-73/049/2019-6
		11.3.5	вид:	Ипотека
номер государственной регистрации:	73:19:110901:463-73/049/2018-5			
12	12.1	Вид объекта недвижимости:	Земельный участок	
		Кадастровый номер:	73:19:110901:1479	
		Назначение объекта недвижимости:	данные отсутствуют	
		Виды разрешенного использования объекта недвижимости:	Для комплексного освоения под малоэтажное жилищное строительство	
		Местоположение:	Ульяновская область, МО "г. Новоульяновск"	
		Площадь:	101629 +/- 112	

полное наименование должности		ДОКУМЕНТ ПОДПИСАН	
		ЭЛЕКТРОННОЙ ПОДПИСЬЮ	
Сертификат: 3094B7974B3CA8E1F07A347CFAD8FA78 Выдана: ФЕДЕРАЛЬНАЯ СЛУЖБА ГОСУДАРСТВЕННОЙ РЕГИСТРАЦИИ, КАДАСТРА И КАРТОГРАФИИ Действителен с 17.05.2022 по 10.08.2023			

12.2	вид права, доля в праве:	Собственность	
	дата государственной регистрации:	26.06.2018	
	номер государственной регистрации:	73:19:110901:1479-73/001/2018-1	
	основание государственной регистрации:	Договор купли-продажи земельных участков, выдан 21.06.2018	
	дата государственной регистрации прекращения права:	данные отсутствуют	
12.3	Ограничение права и обременение объекта недвижимости:		
	12.3.1	вид:	Запрещение регистрации
		номер государственной регистрации:	73:19:110901:1479-73/049/2023-7
	12.3.2	вид:	Запрещение регистрации
		номер государственной регистрации:	73:19:110901:1479-73/029/2022-6
	12.3.3	вид:	Ипотека
		номер государственной регистрации:	73:19:110901:1479-73/049/2020-4
	12.3.4	вид:	Ипотека
		номер государственной регистрации:	73:19:110901:1479-73/049/2019-3
	12.3.5	вид:	Ипотека
номер государственной регистрации:		73:19:110901:1479-73/049/2018-2	
13	13.1	Вид объекта недвижимости:	Земельный участок
		Кадастровый номер:	73:19:110901:1470
		Назначение объекта недвижимости:	данные отсутствуют
		Виды разрешенного использования объекта недвижимости:	Для комплексного освоения под малоэтажное жилищное строительство
		Местоположение:	Ульяновская область, МО " г. Новоульяновск"
		Площадь:	990 +/- 11
13.2	вид права, доля в праве:	Собственность	
	дата государственной регистрации:	26.06.2018	
	номер государственной регистрации:	73:19:110901:1470-73/001/2018-1	
	основание государственной регистрации:	Договор купли-продажи земельных участков, выдан 21.06.2018, .	
	дата государственной регистрации прекращения права:	данные отсутствуют	
13.3	Ограничение права и обременение объекта недвижимости:		

полное наименование должности	ДОКУМЕНТ ПОДПИСАН	Инициалы, фамилия
	ЭЛЕКТРОННОЙ ПОДПИСЬЮ	

Сертификат: 3094B7974B3C8A8E1F07A347CFAD6FA78
 Владелец: ФЕДЕРАЛЬНАЯ СЛУЖБА ГОСУДАРСТВЕННОЙ
 РЕГИСТРАЦИИ, КАДАСТРА И КАРТОГРАФИИ
 Действителен с 17.05.2022 по 10.08.2023





	13.3.	1	вид:	Запрещение регистрации
			номер государственной регистрации:	73:19:110901:1470-73/049/2023-7
		2	вид:	Запрещение регистрации
			номер государственной регистрации:	73:19:110901:1470-73/029/2022-6
		3	вид:	Ипотека
			номер государственной регистрации:	73:19:110901:1470-73/049/2020-4
	13.3.	4	вид:	Ипотека
			номер государственной регистрации:	73:19:110901:1470-73/049/2019-3
	13.3.	5	вид:	Ипотека
			номер государственной регистрации:	73:19:110901:1470-73/049/2018-2
14	14.1		Вид объекта недвижимости:	Земельный участок
			Кадастровый номер:	73:19:110901:1468
			Назначение объекта недвижимости:	данные отсутствуют
			Виды разрешенного использования объекта недвижимости:	Для комплексного освоения под малоэтажное жилищное строительство
			Местоположение:	Ульяновская область, МО "г. Новоульяновск"
			Площадь:	1000 +/- 11
	14.2		вид права, доля в праве:	Собственность
			дата государственной регистрации:	26.06.2018
			номер государственной регистрации:	73:19:110901:1468-73/001/2018-1
			основание государственной регистрации:	Договор купли-продажи земельных участков, выдан 21.06.2018
			дата государственной регистрации прекращения права:	данные отсутствуют
	14.3		Ограничение права и обременение объекта недвижимости:	
	14.3.	1	вид:	Запрещение регистрации
			номер государственной регистрации:	73:19:110901:1468-73/049/2023-7
	14.3.	2	вид:	Запрещение регистрации
			номер государственной регистрации:	73:19:110901:1468-73/029/2022-6
	14.3.	3	вид:	Ипотека
			номер государственной регистрации:	73:19:110901:1468-73/049/2020-4
	14.3.	4	вид:	Ипотека
			номер государственной регистрации:	73:19:110901:1468-73/049/2019-3

полное наименование должности	ДОКУМЕНТ ПОДПИСАН
	ЭЛЕКТРОННОЙ ПОДПИСЬЮ
	инициалы, фамилия
Сертификат: 3094b7974b0c8a8e1f07a347cfad6fa78	
Владелец: ФЕДЕРАЛЬНАЯ СЛУЖБА ГОСУДАРСТВЕННОЙ РЕГИСТРАЦИИ, КАДАСТРА И КАРТОГРАФИИ	
Действителен с 17.05.2022 по 10.09.2023	



14.3.	5	вид:	Ипотека
		номер государственной регистрации:	73:19:110901:1468-73/049/2018-2
15	15.1	Вид объекта недвижимости:	Земельный участок
		Кадастровый номер:	73:19:110901:1467
		Назначение объекта недвижимости:	данные отсутствуют
		Виды разрешенного использования объекта недвижимости:	Для комплексного освоения под малоэтажное жилищное строительство
		Местоположение:	Местоположение установлено относительно ориентира, расположенного в границах участка. Почтовый адрес ориентира: Ульяновская область, МО "г. Новоульяновск".
		Площадь:	1020 +/- 11
15.2		вид права, доля в праве:	Собственность
		дата государственной регистрации:	26.06.2018
		номер государственной регистрации:	73:19:110901:1467-73/001/2018-1
		основание государственной регистрации:	Договор купли-продажи земельных участков, выдан 21.06.2018
		дата государственной регистрации прекращения права:	данные отсутствуют
15.3		Ограничение права и обременение объекта недвижимости:	
15.3.	1	вид:	Запрещение регистрации
		номер государственной регистрации:	73:19:110901:1467-73/049/2023-7
15.3.	2	вид:	Запрещение регистрации
		номер государственной регистрации:	73:19:110901:1467-73/029/2022-6
15.3.	3	вид:	Ипотека
		номер государственной регистрации:	73:19:110901:1467-73/049/2020-4
15.3.	4	вид:	Ипотека
		номер государственной регистрации:	73:19:110901:1467-73/049/2019-3
15.3.	5	вид:	Ипотека
		номер государственной регистрации:	73:19:110901:1467-73/049/2018-2
16		Получатель выписки	Богатов Евгений Веннаминович

Выписка содержит сведения Единого государственного реестра недвижимости о правах на объекты недвижимости, расположенные на территории Российской Федерации. Использование сведений, содержащихся в настоящей выписке, способами или в форме, которые наносят ущерб правам и законным интересам правообладателей, влечет ответственность, предусмотренную законодательством Российской Федерации.

полное наименование должности		ДОКУМЕНТ ПОДПИСАН	
		ЭЛЕКТРОННОЙ ПОДПИСЬЮ	
		инициалы, фамилия	
Сертификат: 309407974B3CABE1F07A347CFAD6FA78 Владелец: ФЕДЕРАЛЬНАЯ СЛУЖБА ГОСУДАРСТВЕННОЙ РЕГИСТРАЦИИ, КАДАСТРА И КАРТОГРАФИИ Действителен с 17.05.2022 по 10.08.2023			