

**Филиал публично-правовой компании "Роскадастр" по Московской области**

полное наименование органа регистрации прав

**Выписка из Единого государственного реестра недвижимости об объекте недвижимости**

**Сведения о характеристиках объекта недвижимости**

На основании запроса от 18.12.2023, поступившего на рассмотрение 18.12.2023, сообщаем, что согласно записям Единого государственного реестра недвижимости:

Раздел 1 Лист 1

Земельный участок			
вид объекта недвижимости			

Лист № 1 раздела 1	Всего листов раздела 1: 3	Всего разделов: 8	Всего листов выписки: 26
--------------------	---------------------------	-------------------	--------------------------

20.12.2023г. № КУВИ-001/2023-285251972	
Кадастровый номер:	50:09:0010617:23
Номер кадастрового квартала:	50:09:0010617
Дата присвоения кадастрового номера:	10.11.2010

Ранее присвоенный государственный учетный номер:	данные отсутствуют
Местоположение:	Местоположение установлено относительно ориентира, расположенного в границах участка. Почтовый адрес ориентира: обл. Московская, р-н Солнечногорский, ЗАО "Солнечное".
Площадь:	76488
Кадастровая стоимость, руб.:	120851.04
Кадастровые номера расположенных в пределах земельного участка объектов недвижимости:	0:0:0:289(50), 50:09:0000000:184001
Кадастровые номера объектов недвижимости, из которых образован объект недвижимости:	50:09:0000000:246
Кадастровые номера образованных объектов недвижимости:	данные отсутствуют
Категория земель:	Земли сельскохозяйственного назначения
Виды разрешенного использования:	Для сельскохозяйственного производства
Сведения о кадастровом инженере:	данные отсутствуют
Сведения о лесах, водных объектах и об иных природных объектах, расположенных в пределах земельного участка:	данные отсутствуют
Сведения о том, что земельный участок полностью расположен в границах зоны с особыми условиями использования территории, территории объекта культурного наследия, публичного сервитута:	данные отсутствуют
Сведения о том, что земельный участок расположен в границах особой экономической зоны, территории опережающего социально-экономического развития, зоны территориального развития в Российской Федерации, игровой зоны:	данные отсутствуют

полное наименование должности	 ДОКУМЕНТ ПОДПИСАН ЭЛЕКТРОННОЙ ПОДПИСЬЮ Сертификат: 00BВ056B7401CB38D2B3576ACDC8425108 Владелец: ФЕДЕРАЛЬНАЯ СЛУЖБА ГОСУДАРСТВЕННОЙ РЕГИСТРАЦИИ, КАДАСТРА И КАРТОГРАФИИ Действителен: с 27.06.2023 по 19.09.2024	инициалы, фамилия

Земельный участок			
вид объекта недвижимости			
Лист № 2 раздела 1	Всего листов раздела 1: 3	Всего разделов: 8	Всего листов выписки: 26
20.12.2023г. № КУВИ-001/2023-285251972			
Кадастровый номер:		50:09:0010617:23	
Сведения о том, что земельный участок расположен в границах особо охраняемой природной территории, охотничьих угодий, лесничеств:		данные отсутствуют	
Сведения о результатах проведения государственного земельного надзора:		данные отсутствуют	
Сведения о расположении земельного участка в границах территории, в отношении которой утвержден проект межевания территории:		данные отсутствуют	
Условный номер земельного участка:		данные отсутствуют	
Сведения о принятии акта и (или) заключении договора, предусматривающих предоставление в соответствии с земельным законодательством исполнительным органом государственным органом власти или органом местного самоуправления, находящегося в государственной или муниципальной собственности земельного участка для строительства наемного дома социального использования или наемного дома коммерческого использования:		данные отсутствуют	
Сведения о том, что земельный участок или земельные участки образованы на основании решения об изъятии земельного участка и (или) расположенного на нем объекта недвижимости для государственных или муниципальных нужд:		данные отсутствуют	
Сведения о том, что земельный участок образован из земель или земельного участка, государственная собственность на которые не разграничена:		данные отсутствуют	
Сведения о наличии земельного спора о местоположении границ земельных участков:		данные отсутствуют	
Статус записи об объекте недвижимости:		Сведения об объекте недвижимости имеют статус "актуальные"	
Особые отметки:		Сведения об ограничениях права на объект недвижимости, обременениях данного объекта, не зарегистрированных в реестре прав, ограничений прав и обременений недвижимого имущества: вид ограничения (обременения): ограничения прав на земельный участок, предусмотренные статьей 56 Земельного кодекса Российской Федерации; срок действия: с 31.03.2015; реквизиты документа-основания: постановление "О порядке установления охранных зон объектов электросетевого хозяйства и особых условий использования земельных участков, расположенных в границах таких зон" от 24.02.2009 № 160 выдан: Правительство Российской Федерации. вид	



ДОКУМЕНТ ПОДПИСАН  
ЭЛЕКТРОННОЙ ПОДПИСЬЮ

Сертификат: 00BV056B7401CB38D2B3576ACDC8425108

Владелец: ФЕДЕРАЛЬНАЯ СЛУЖБА ГОСУДАРСТВЕННОЙ  
РЕГИСТРАЦИИ, КАДАСТРА И КАРТОГРАФИИ  
Действителен: с 27.06.2023 по 19.09.2024

полное наименование должности

инициалы, фамилия

Земельный участок			
вид объекта недвижимости			
Лист № 3 раздела 1	Всего листов раздела 1: 3	Всего разделов: 8	Всего листов выписки: 26
20.12.2023г. № КУВИ-001/2023-285251972			
Кадастровый номер:		50:09:0010617:23	
		ограничения (обременения): ограничения прав на земельный участок, предусмотренные статьей 56 Земельного кодекса Российской Федерации; срок действия: с 31.03.2015; реквизиты документа-основания: постановление "О порядке установления охранных зон объектов электросетевого хозяйства и особых условий использования земельных участков, расположенных в границах таких зон" от 24.02.2009 № 160 выдан: Правительство Российской Федерации. вид ограничения (обременения): ограничения прав на земельный участок, предусмотренные статьей 56 Земельного кодекса Российской Федерации; срок действия: с 24.03.2020; реквизиты документа-основания: приказ от 12.03.2020 № 183 выдан: Минэнерго России. вид ограничения (обременения): ограничения прав на земельный участок, предусмотренные статьей 56 Земельного кодекса Российской Федерации; срок действия: с 10.08.2023; реквизиты документа-основания: распоряжение "Об определении местоположения береговых линий (границ водного объекта), установлении границ водоохранной зоны, прибрежной защитной полосы реки Сестры в городских округах Солнечногорск, Клин, Дубна, Дмитровском, Талдомском городских округах Московской области" от 29.12.2022 № 1520-РМ выдан: Министерство экологии и природопользования Московской области. вид ограничения (обременения): ограничения прав на земельный участок, предусмотренные статьей 56 Земельного кодекса Российской Федерации; срок действия: с 20.09.2023; реквизиты документа-основания: об установлении публичного сервитута в интересах публичного акционерного общества «Россети Московский регион» на землях и частях земельных участков, расположенных на территории городского округа Клин, городского округа Солнечногорск Московской области, в целях размещения существующего объекта электросетевого хозяйства ВЛ 110 кВ «Радищево-Ямуга II» от 16.11.2021 № 15ВР-2094 выдан: Министерство имущественных отношений Московской области.	
Получатель выписки:		Заплава Владимир Христианович, действующий(ая) на основании документа "" от имени заявителя ОБЩЕСТВО С ОГРАНИЧЕННОЙ ОТВЕТСТВЕННОСТЬЮ "АГРО-ЦЕНТР", 7724501533	

полное наименование должности	 ДОКУМЕНТ ПОДПИСАН ЭЛЕКТРОННОЙ ПОДПИСЬЮ Сертификат: 00BV056B7401CB38D2B3576ACDC8425108 Владелец: ФЕДЕРАЛЬНАЯ СЛУЖБА ГОСУДАРСТВЕННОЙ РЕГИСТРАЦИИ, КАДАСТРА И КАРТОГРАФИИ Действителен: с 27.06.2023 по 19.09.2024	инициалы, фамилия

Выписка из Единого государственного реестра недвижимости об объекте недвижимости  
Сведения о зарегистрированных правах

Земельный участок			
вид объекта недвижимости			
Лист № 1 раздела 2		Всего листов раздела 2: 2	Всего разделов: 8
Всего листов выписки: 26			
20.12.2023г. № КУВИ-001/2023-285251972			
Кадастровый номер:		50:09:0010617:23	
1	Правообладатель (правообладатели):	1.1	Общество с ограниченной ответственностью "АГРО-ЦЕНТР", ИНН: 7724501533, ОГРН: 1037789075763
	Сведения о возможности предоставления третьим лицам персональных данных физического лица:	1.1.1	данные отсутствуют
2	Вид, номер, дата и время государственной регистрации права:	2.1	Собственность 50-50/009-50/009/005/2016-3869/2 31.03.2016 19:11:11
3	Сведения об осуществлении государственной регистрации сделки, права без необходимого в силу закона согласия третьего лица, органа:	3.1	данные отсутствуют
4	Ограничение прав и обременение объекта недвижимости:	не зарегистрировано	
5	Договоры участия в долевом строительстве:	не зарегистрировано	
6	Заявленные в судебном порядке права требования:	данные отсутствуют	
7	Сведения о возможности предоставления третьим лицам персональных данных физического лица	данные отсутствуют	
8	Сведения о возражении в отношении зарегистрированного права:	данные отсутствуют	
9	Сведения о наличии решения об изъятии объекта недвижимости для государственных и муниципальных нужд:	данные отсутствуют	
10	Сведения о невозможности государственной регистрации без личного участия правообладателя или его законного представителя:	данные отсутствуют	
11	Правопритязания и сведения о наличии поступивших, но не рассмотренных заявлений о проведении государственной регистрации права (перехода, прекращения права), ограничения права или обременения объекта недвижимости, сделки в отношении объекта недвижимости:	отсутствуют	

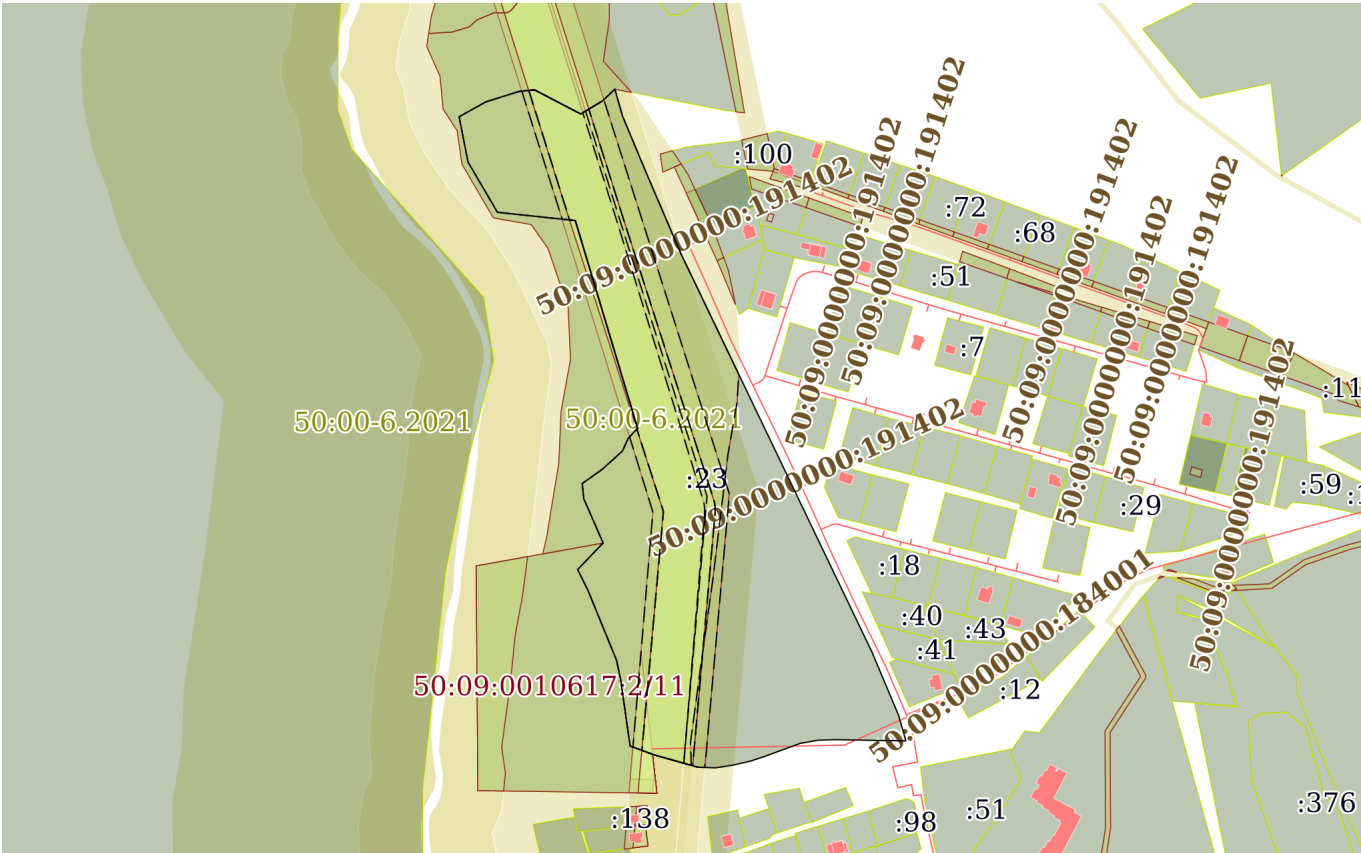
полное наименование должности	 ДОКУМЕНТ ПОДПИСАН ЭЛЕКТРОННОЙ ПОДПИСЬЮ Сертификат: 00BV056B7401CB38D2B3576ACDC8425108 Владелец: ФЕДЕРАЛЬНАЯ СЛУЖБА ГОСУДАРСТВЕННОЙ РЕГИСТРАЦИИ, КАДАСТРА И КАРТОГРАФИИ Действителен: с 27.06.2023 по 19.09.2024	инициалы, фамилия

Земельный участок			
вид объекта недвижимости			
Лист № 2 раздела 2	Всего листов раздела 2: 2	Всего разделов: 8	Всего листов выписки: 26
20.12.2023г. № КУВИ-001/2023-285251972			
Кадастровый номер:		50:09:0010617:23	
11	Сведения о невозможности государственной регистрации перехода, прекращения, ограничения права на земельный участок из земель сельскохозяйственного назначения:	данные отсутствуют	

полное наименование должности	 ДОКУМЕНТ ПОДПИСАН ЭЛЕКТРОННОЙ ПОДПИСЬЮ Сертификат: 00BV056B7401CB38D2B3576ACDC8425108 Владелец: ФЕДЕРАЛЬНАЯ СЛУЖБА ГОСУДАРСТВЕННОЙ РЕГИСТРАЦИИ, КАДАСТРА И КАРТОГРАФИИ Действителен: с 27.06.2023 по 19.09.2024	инициалы, фамилия

Выписка из Единого государственного реестра недвижимости об объекте недвижимости  
Описание местоположения земельного участка

Земельный участок			
вид объекта недвижимости			
Лист № 1 раздела 3	Всего листов раздела 3: 1	Всего разделов: 8	Всего листов выписки: 26
20.12.2023г. № КУВИ-001/2023-285251972			
Кадастровый номер:		50:09:0010617:23	

План (чертеж, схема) земельного участка			
			
Масштаб 1:6000	Условные обозначения:		

		ДОКУМЕНТ ПОДПИСАН ЭЛЕКТРОННОЙ ПОДПИСЬЮ	
полное наименование должности		Сертификат: 00BV056B7401CB38D2B3576ACDC8425108	инициалы, фамилия
		Владелец: ФЕДЕРАЛЬНАЯ СЛУЖБА ГОСУДАРСТВЕННОЙ	
		РЕГИСТРАЦИИ, КАДАСТРА И КАРТОГРАФИИ	
		Действителен: с 27.06.2023 по 19.09.2024	

Выписка из Единого государственного реестра недвижимости об объекте недвижимости  
Описание местоположения земельного участка

Земельный участок			
вид объекта недвижимости			
Лист № 1 раздела 3.1	Всего листов раздела 3.1: 2	Всего разделов: 8	Всего листов выписки: 26
20.12.2023г. № КУВИ-001/2023-285251972			
Кадастровый номер:		50:09:0010617:23	

Описание местоположения границ земельного участка							
№ п/п	Номер точки		Дирекционный угол	Горизонтальное проложение, м	Описание закрепления на местности	Кадастровые номера смежных участков	Сведения об адресах правообладателей смежных земельных участков
	начальн ая	конечн ая					
1	2	3	4	5	6	7	8
1	1.1.1	1.1.2	72°28.1`	28.25	данные отсутствуют	50:09:0010617:33	данные отсутствуют
2	1.1.2	1.1.3	84°26.8`	12.3	данные отсутствуют	50:09:0010617:33	данные отсутствуют
3	1.1.3	1.1.4	117°32.2`	41.96	данные отсутствуют	50:09:0010617:33	данные отсутствуют
4	1.1.4	1.1.5	59°7.1`	20.2	данные отсутствуют	50:09:0010617:33	данные отсутствуют
5	1.1.5	1.1.6	46°25.4`	13.96	данные отсутствуют	50:09:0010617:33	данные отсутствуют
6	1.1.6	1.1.7	164°8.5`	22.43	данные отсутствуют	данные отсутствуют	данные отсутствуют
7	1.1.7	1.1.8	157°21.6`	47.57	данные отсутствуют	данные отсутствуют	данные отсутствуют
8	1.1.8	1.1.9	156°48.7`	72.76	данные отсутствуют	данные отсутствуют	данные отсутствуют
9	1.1.9	1.1.10	154°23.3`	355.56	данные отсутствуют	данные отсутствуют	данные отсутствуют
10	1.1.10	1.1.11	157°10.4`	55.47	данные отсутствуют	данные отсутствуют	данные отсутствуют
11	1.1.11	1.1.12	164°11.4`	20.99	данные отсутствуют	данные отсутствуют	данные отсутствуют
12	1.1.12	1.1.13	270°57.3`	57.01	данные отсутствуют	данные отсутствуют	данные отсутствуют
13	1.1.13	1.1.14	268°12.8`	13.8	данные отсутствуют	данные отсутствуют	данные отсутствуют
14	1.1.14	1.1.15	259°50.9`	14.35	данные отсутствуют	данные отсутствуют	данные отсутствуют
15	1.1.15	1.1.16	249°51.4`	30.63	данные отсутствуют	данные отсутствуют	данные отсутствуют
16	1.1.16	1.1.17	251°46.5`	12.09	данные отсутствуют	данные отсутствуют	данные отсутствуют
17	1.1.17	1.1.18	257°1.4`	14.43	данные отсутствуют	данные отсутствуют	данные отсутствуют
18	1.1.18	1.1.19	261°19.8`	14.26	данные отсутствуют	данные отсутствуют	данные отсутствуют
19	1.1.19	1.1.20	272°13.9`	14.13	данные отсутствуют	данные отсутствуют	данные отсутствуют
20	1.1.20	1.1.21	285°49.3`	36.75	данные отсутствуют	данные отсутствуют	данные отсутствуют
21	1.1.21	1.1.22	290°17.9`	20.24	данные отсутствуют	50:09:0010617:2(2)	адрес отсутствует
22	1.1.22	1.1.23	351°51.9`	54.84	данные отсутствуют	50:09:0010617:2(2)	адрес отсутствует

полное наименование должности	 ДОКУМЕНТ ПОДПИСАН ЭЛЕКТРОННОЙ ПОДПИСЬЮ Сертификат: 00BV056B7401CB38D2B3576ACDC8425108 Владелец: ФЕДЕРАЛЬНАЯ СЛУЖБА ГОСУДАРСТВЕННОЙ РЕГИСТРАЦИИ, КАДАСТРА И КАРТОГРАФИИ Действителен: с 27.06.2023 по 19.09.2024	инициалы, фамилия

Земельный участок			
вид объекта недвижимости			
Лист № 2 раздела 3.1	Всего листов раздела 3.1: 2	Всего разделов: 8	Всего листов выписки: 26

20.12.2023г. № КУВИ-001/2023-285251972

Кадастровый номер: 50:09:0010617:23

1	2	3	4	5	6	7	8
23	1.1.23	1.1.24	347°51.6`	15.03	данные отсутствуют	50:09:0010617:2(2)	адрес отсутствует
24	1.1.24	1.1.25	337°47.2`	61.05	данные отсутствуют	50:09:0010617:2(2)	адрес отсутствует
25	1.1.25	1.1.26	333°31.1`	18.37	данные отсутствуют	50:09:0010617:2(2)	адрес отсутствует
26	1.1.26	1.1.27	43°43.7`	29.63	данные отсутствуют	50:09:0010617:2(2)	адрес отсутствует
27	1.1.27	1.1.28	336°21.5`	38.85	данные отсутствуют	50:09:0010617:33	данные отсутствуют
28	1.1.28	1.1.29	354°27.1`	12.31	данные отсутствуют	50:09:0010617:33	данные отсутствуют
29	1.1.29	1.1.30	54°36.3`	20.04	данные отсутствуют	50:09:0010617:33	данные отсутствуют
30	1.1.30	1.1.31	47°43.0`	21.64	данные отсутствуют	50:09:0010617:33	данные отсутствуют
31	1.1.31	1.1.32	24°29.9`	11.17	данные отсутствуют	50:09:0010617:33	данные отсутствуют
32	1.1.32	1.1.33	42°39.6`	11.08	данные отсутствуют	50:09:0010617:33	данные отсутствуют
33	1.1.33	1.1.34	343°18.7`	174.39	данные отсутствуют	50:09:0010617:33	данные отсутствуют
34	1.1.34	1.1.35	276°4.7`	62.98	данные отсутствуют	50:09:0010617:33	данные отсутствуют
35	1.1.35	1.1.36	329°37.6`	46.79	данные отсутствуют	50:09:0010617:33	данные отсутствуют
36	1.1.36	1.1.37	348°53.8`	37.18	данные отсутствуют	50:09:0010617:33	данные отсутствуют
37	1.1.37	1.1.1	60°53.7`	24.53	данные отсутствуют	50:09:0010617:33	данные отсутствуют



ДОКУМЕНТ ПОДПИСАН  
ЭЛЕКТРОННОЙ ПОДПИСЬЮ

Сертификат: 00BV056B7401CB38D2B3576ACDC8425108

Владелец: ФЕДЕРАЛЬНАЯ СЛУЖБА ГОСУДАРСТВЕННОЙ  
РЕГИСТРАЦИИ, КАДАСТРА И КАРТОГРАФИИ  
Действителен: с 27.06.2023 по 19.09.2024

полное наименование должности

инициалы, фамилия



Выписка из Единого государственного реестра недвижимости об объекте недвижимости  
Описание местоположения земельного участка

Земельный участок			
вид объекта недвижимости			
Лист № 1 раздела 3.2	Всего листов раздела 3.2: 2	Всего разделов: 8	Всего листов выписки: 26
20.12.2023г. № КУВИ-001/2023-285251972			
Кадастровый номер:		50:09:0010617:23	

Сведения о характерных точках границы земельного участка				
Система координат МСК-50, зона 2				
Номер точки	Координаты, м		Описание закрепления на местности	Средняя квадратичная погрешность определения координат характерных точек границ земельного участка, м
	X	Y		
1	2	3	4	5
1	528628.37	2156524.92	-	7.5
2	528636.88	2156551.86	-	7.5
3	528638.07	2156564.1	-	7.5
4	528618.67	2156601.31	-	7.5
5	528629.04	2156618.65	-	7.5
6	528638.66	2156628.76	-	7.5
7	528617.08	2156634.89	-	7.5
8	528573.18	2156653.2	-	7.5
9	528506.3	2156681.85	-	7.5
10	528185.68	2156835.55	-	7.5
11	528134.55	2156857.07	-	7.5
12	528114.35	2156862.79	-	7.5
13	528115.3	2156805.79	-	7.5
14	528114.87	2156792	-	7.5
15	528112.34	2156777.87	-	7.5
16	528101.79	2156749.11	-	7.5
17	528098.01	2156737.63	-	7.5
18	528094.77	2156723.57	-	7.5
19	528092.62	2156709.47	-	7.5
20	528093.17	2156695.35	-	7.5
21	528103.19	2156659.99	-	7.5
22	528110.21	2156641.01	-	7.5

полное наименование должности	 ДОКУМЕНТ ПОДПИСАН ЭЛЕКТРОННОЙ ПОДПИСЬЮ Сертификат: 00BV056B7401CB38D2B3576ACDC8425108 Владелец: ФЕДЕРАЛЬНАЯ СЛУЖБА ГОСУДАРСТВЕННОЙ РЕГИСТРАЦИИ, КАДАСТРА И КАРТОГРАФИИ Действителен: с 27.06.2023 по 19.09.2024	инициалы, фамилия

Земельный участок			
вид объекта недвижимости			
Лист № 2 раздела 3.2	Всего листов раздела 3.2: 2	Всего разделов: 8	Всего листов выписки: 26

20.12.2023г. № КУВИ-001/2023-285251972

Кадастровый номер: 50:09:0010617:23

1	2	3	4	5
23	528164.5	2156633.25	-	7.5
24	528179.19	2156630.09	-	7.5
25	528235.71	2156607.01	-	7.5
26	528252.15	2156598.82	-	7.5
27	528273.56	2156619.3	-	7.5
28	528309.15	2156603.72	-	7.5
29	528321.4	2156602.53	-	7.5
30	528333.01	2156618.87	-	7.5
31	528347.57	2156634.88	-	7.5
32	528357.73	2156639.51	-	7.5
33	528365.88	2156647.02	-	7.5
34	528532.92	2156596.94	-	7.5
35	528539.59	2156534.31	-	7.5
36	528579.96	2156510.65	-	7.5
37	528616.44	2156503.49	-	7.5
1	528628.37	2156524.92	-	7.5



ДОКУМЕНТ ПОДПИСАН  
ЭЛЕКТРОННОЙ ПОДПИСЬЮ

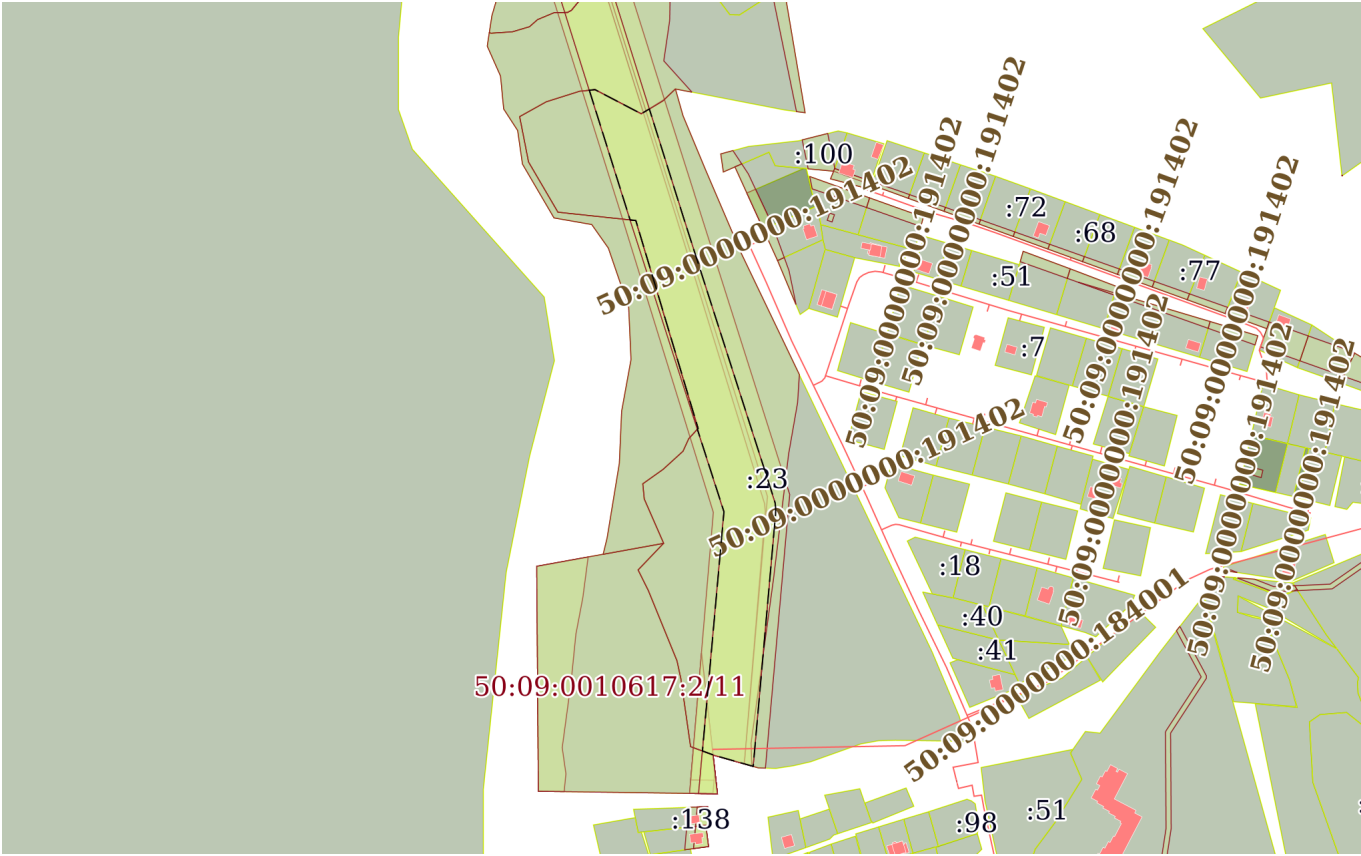
Сертификат: 00BV056B7401CB38D2B3576ACDC8425108

Владелец: ФЕДЕРАЛЬНАЯ СЛУЖБА ГОСУДАРСТВЕННОЙ  
РЕГИСТРАЦИИ, КАДАСТРА И КАРТОГРАФИИ  
Действителен: с 27.06.2023 по 19.09.2024

полное наименование должности

инициалы, фамилия

Выписка из Единого государственного реестра недвижимости об объекте недвижимости  
Сведения о частях земельного участка

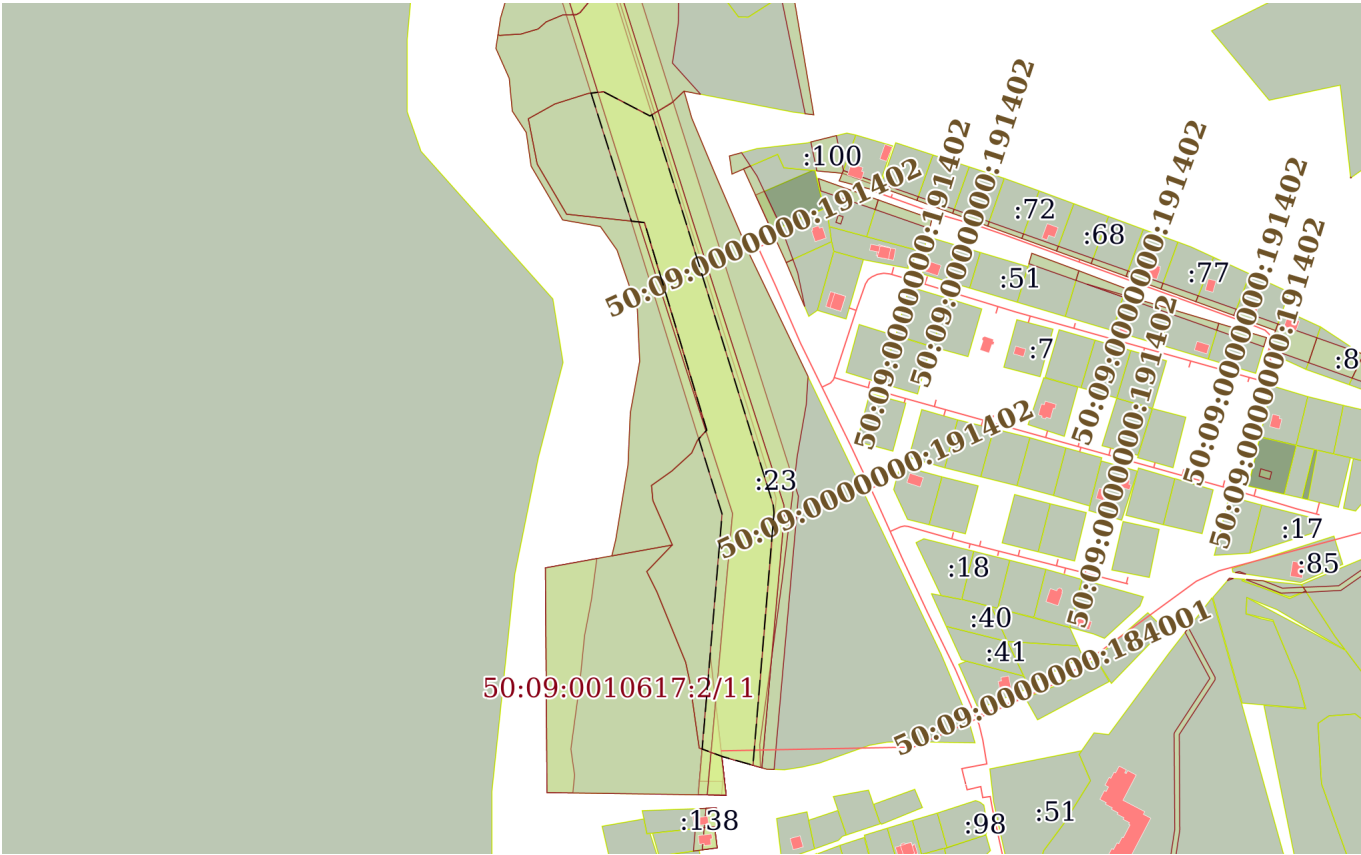
Земельный участок			
вид объекта недвижимости			
Лист № 1 раздела 4	Всего листов раздела 4: 5	Всего разделов: 8	Всего листов выписки: 26
20.12.2023г. № КУВИ-001/2023-285251972			
Кадастровый номер:		50:09:0010617:23	
План (чертеж, схема) части земельного участка		Учетный номер части: 50:09:0010617:23/1	
			
Масштаб 1:6000		Условные обозначения:	



ДОКУМЕНТ ПОДПИСАН  
ЭЛЕКТРОННОЙ ПОДПИСЬЮ

Сертификат: 00BV056B7401CB38D2B3576ACDC8425108  
Владелец: ФЕДЕРАЛЬНАЯ СЛУЖБА ГОСУДАРСТВЕННОЙ  
РЕГИСТРАЦИИ, КАДАСТРА И КАРТОГРАФИИ  
Действителен: с 27.06.2023 по 19.09.2024

полное наименование должности	инициалы, фамилия
-------------------------------	-------------------

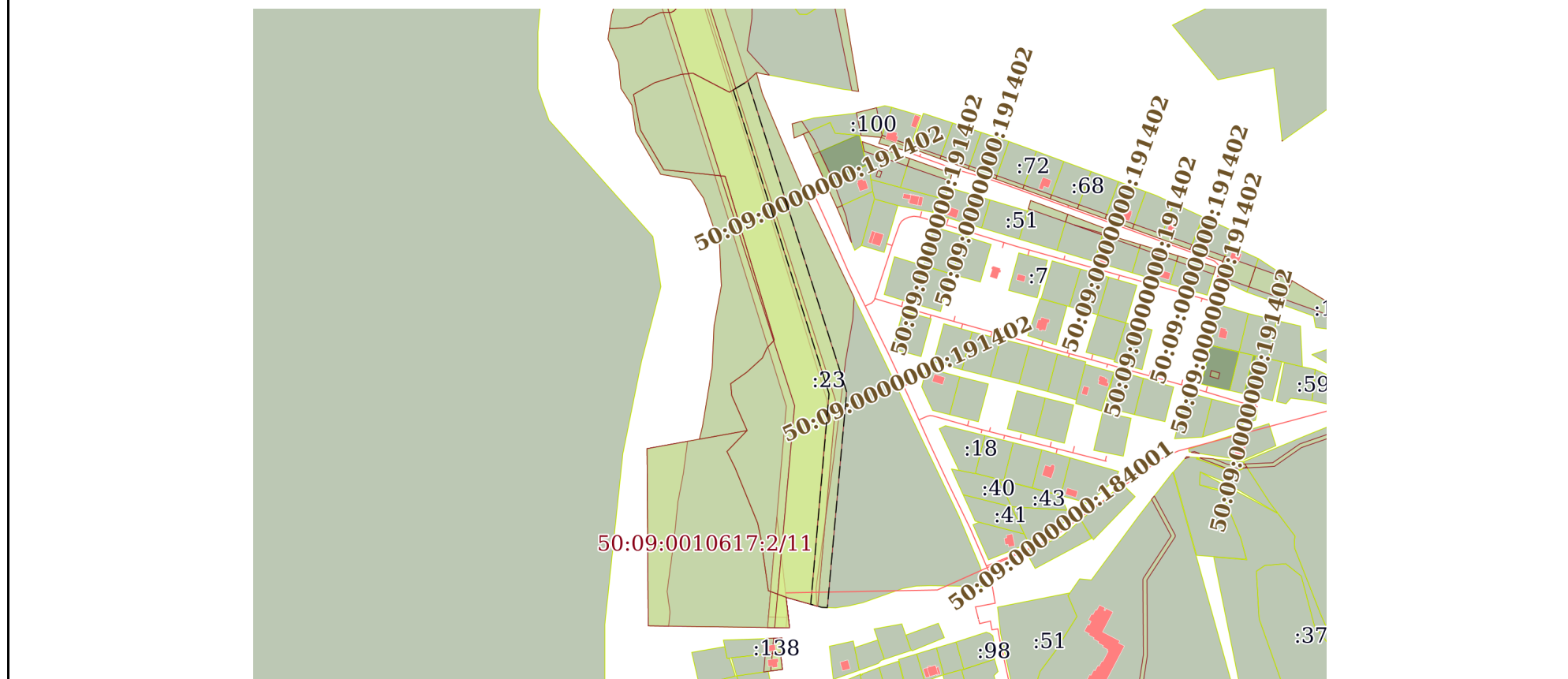
Земельный участок			
вид объекта недвижимости			
Лист № 2 раздела 4	Всего листов раздела 4: 5	Всего разделов: 8	Всего листов выписки: 26
20.12.2023г. № КУВИ-001/2023-285251972			
Кадастровый номер:		50:09:0010617:23	
План (чертеж, схема) части земельного участка		Учетный номер части: 50:09:0010617:23/2	
			
Масштаб 1:6000		Условные обозначения:	

полное наименование должности	 ДОКУМЕНТ ПОДПИСАН ЭЛЕКТРОННОЙ ПОДПИСЬЮ Сертификат: 00BV056B7401CB38D2B3576ACDC8425108 Владелец: ФЕДЕРАЛЬНАЯ СЛУЖБА ГОСУДАРСТВЕННОЙ РЕГИСТРАЦИИ, КАДАСТРА И КАРТОГРАФИИ Действителен: с 27.06.2023 по 19.09.2024	инициалы, фамилия

Земельный участок			
вид объекта недвижимости			
Лист № 3 раздела 4	Всего листов раздела 4: 5	Всего разделов: 8	Всего листов выписки: 26
20.12.2023г. № КУВИ-001/2023-285251972			
Кадастровый номер:		50:09:0010617:23	


План (чертеж, схема) части земельного участка

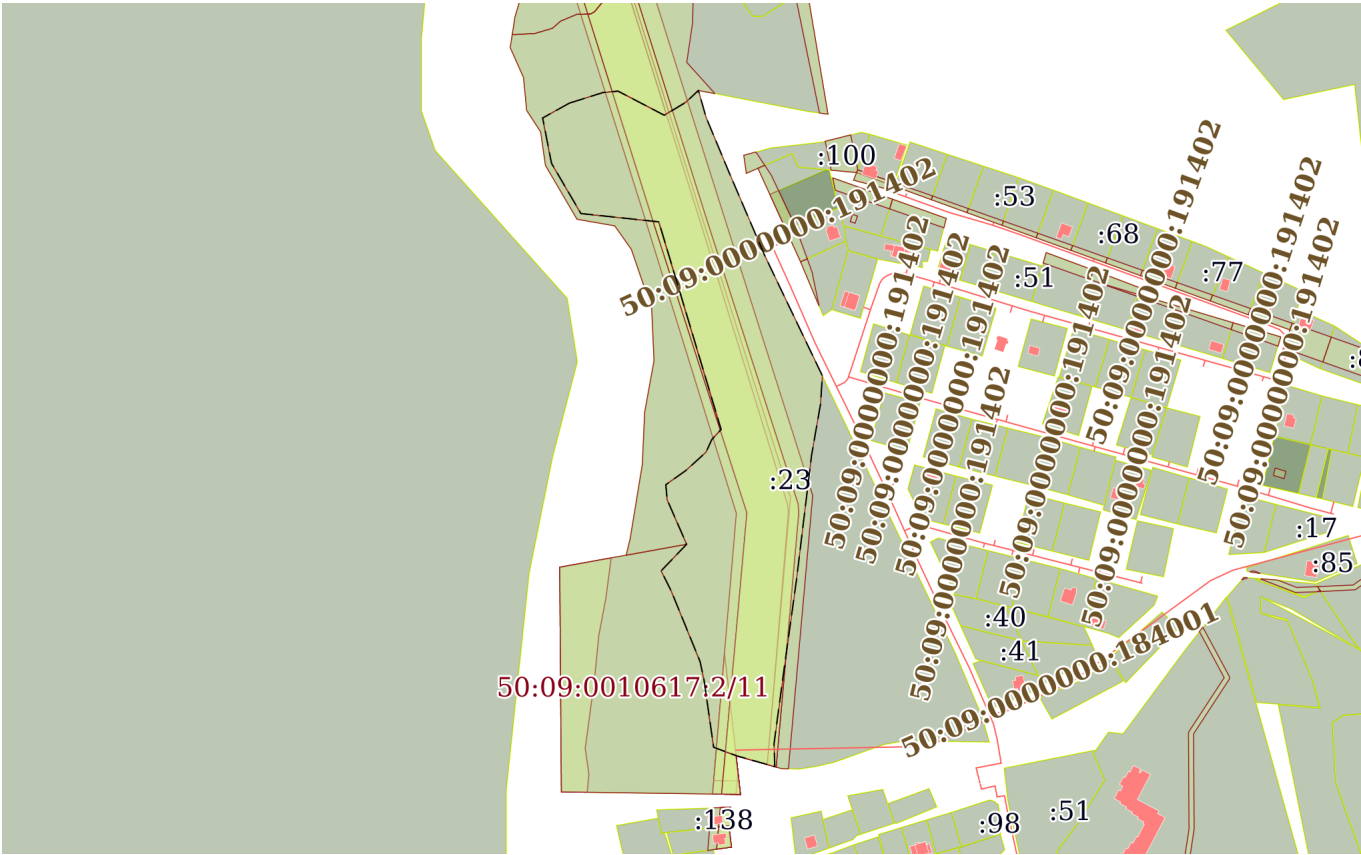
Учетный номер части: 50:09:0010617:23/3



Масштаб 1:6000

Условные обозначения:

полное наименование должности	 ДОКУМЕНТ ПОДПИСАН ЭЛЕКТРОННОЙ ПОДПИСЬЮ Сертификат: 00BV056B7401CB38D2B3576ACDC8425108 Владелец: ФЕДЕРАЛЬНАЯ СЛУЖБА ГОСУДАРСТВЕННОЙ РЕГИСТРАЦИИ, КАДАСТРА И КАРТОГРАФИИ Действителен: с 27.06.2023 по 19.09.2024	инициалы, фамилия

Земельный участок			
вид объекта недвижимости			
Лист № 4 раздела 4	Всего листов раздела 4: 5	Всего разделов: 8	Всего листов выписки: 26
20.12.2023г. № КУВИ-001/2023-285251972			
Кадастровый номер:		50:09:0010617:23	
План (чертеж, схема) части земельного участка		Учетный номер части: 50:09:0010617:23/4	
			
Масштаб 1:6000		Условные обозначения:	




ДОКУМЕНТ ПОДПИСАН  
ЭЛЕКТРОННОЙ ПОДПИСЬЮ

Сертификат: 00BV056B7401CB38D2B3576ACDC8425108

Владелец: ФЕДЕРАЛЬНАЯ СЛУЖБА ГОСУДАРСТВЕННОЙ  
РЕГИСТРАЦИИ, КАДАСТРА И КАРТОГРАФИИ  
Действителен: с 27.06.2023 по 19.09.2024

полное наименование должности

инициалы, фамилия

Земельный участок			
вид объекта недвижимости			
Лист № 5 раздела 4	Всего листов раздела 4: 5	Всего разделов: 8	Всего листов выписки: 26
20.12.2023г. № КУВИ-001/2023-285251972			
Кадастровый номер:		50:09:0010617:23	
План (чертеж, схема) части земельного участка		Учетный номер части: 50:09:0010617:23/5	
			
Масштаб 1:6000		Условные обозначения:	



ДОКУМЕНТ ПОДПИСАН  
ЭЛЕКТРОННОЙ ПОДПИСЬЮ

Сертификат: 00BV056B7401CB38D2B3576ACDC8425108

Владелец: ФЕДЕРАЛЬНАЯ СЛУЖБА ГОСУДАРСТВЕННОЙ  
РЕГИСТРАЦИИ, КАДАСТРА И КАРТОГРАФИИ  
Действителен: с 27.06.2023 по 19.09.2024

полное наименование должности

инициалы, фамилия



Выписка из Единого государственного реестра недвижимости об объекте недвижимости  
Сведения о частях земельного участка

Земельный участок			
вид объекта недвижимости			
Лист № 1 раздела 4.1	Всего листов раздела 4.1: 5	Всего разделов: 8	Всего листов выписки: 26
20.12.2023г. № КУВИ-001/2023-285251972			
Кадастровый номер:		50:09:0010617:23	

Учетный номер части	Площадь, м2	Содержание ограничения в использовании или ограничения права на объект недвижимости или обременения объекта недвижимости
1	2	3
50:09:0010617:23/1	22182	вид ограничения (обременения): ограничения прав на земельный участок, предусмотренные статьей 56 Земельного кодекса Российской Федерации; Срок действия: не установлен; реквизиты документа-основания: постановление "О порядке установления охранных зон объектов электросетевого хозяйства и особых условий использования земельных участков, расположенных в границах таких зон" от 24.02.2009 № 160 выдан: Правительство Российской Федерации; Содержание ограничения (обременения): Ограничение использования объектов недвижимости в границах зоны: 8. В охранных зонах запрещается осуществлять любые действия, которые могут нарушить безопасную работу объектов электросетевого хозяйства, в том числе привести к их повреждению или уничтожению, и (или) повлечь причинение вреда жизни, здоровью граждан и имуществу физических или юридических лиц, а также повлечь нанесение экологического ущерба и возникновение пожаров, в том числе: а) набрасывать на провода и опоры воздушных линий электропередачи посторонние предметы, а также подниматься на опоры воздушных линий электропередачи; б) размещать любые объекты и предметы (материалы) в пределах созданных в соответствии с требованиями нормативно-технических документов проходов и подъездов для доступа к объектам электросетевого хозяйства, а также проводить любые работы и возводить сооружения, которые могут препятствовать доступу к объектам электросетевого хозяйства, без создания необходимых для такого доступа проходов и подъездов; в) находиться в пределах огороженной территории и помещениях распределительных устройств и подстанций, открывать двери и люки распределительных устройств и подстанций, производить переключения и подключения в электрических сетях (указанное требование не распространяется на работников, занятых выполнением разрешенных в установленном порядке работ), разводить огонь в пределах охранных зон вводных и распределительных устройств, подстанций, воздушных линий электропередачи, а также в охранных зонах кабельных линий электропередачи; г) размещать свалки; д) производить работы ударными механизмами, сбрасывать тяжести массой свыше 5 тонн, производить сброс и слив едких и коррозионных веществ и горюче-смазочных материалов (в охранных зонах подземных кабельных линий электропередачи). 9. В охранных зонах, установленных для объектов электросетевого хозяйства напряжением свыше 1000 вольт, помимо действий, предусмотренных пунктом 8 настоящих Правил, запрещается: а) складировать или размещать хранилища любых, в том числе горюче-смазочных, материалов; б) размещать детские и спортивные площадки, стадионы, рынки, торговые точки, полевые станы, загоны для скота, гаражи и стоянки всех видов машин и механизмов, за исключением гаражей-стоянок автомобилей, принадлежащих

полное наименование должности	 ДОКУМЕНТ ПОДПИСАН ЭЛЕКТРОННОЙ ПОДПИСЬЮ Сертификат: 00BV056B7401CB38D2B3576ACDC8425108 Владелец: ФЕДЕРАЛЬНАЯ СЛУЖБА ГОСУДАРСТВЕННОЙ РЕГИСТРАЦИИ, КАДАСТРА И КАРТОГРАФИИ Действителен: с 27.06.2023 по 19.09.2024	инициалы, фамилия



Земельный участок			
вид объекта недвижимости			
Лист № 2 раздела 4.1	Всего листов раздела 4.1: 5	Всего разделов: 8	Всего листов выписки: 26
20.12.2023г. № КУВИ-001/2023-285251972			
Кадастровый номер:		50:09:0010617:23	

		физическим лицам, проводить любые мероприятия, связанные с большим скоплением людей, не занятых выполнением разрешенных в установленном порядке работ (в охранных зонах воздушных линий электропередачи); в) использовать (запускать) любые летательные аппараты, в том числе воздушных змеев, спортивные модели летательных аппаратов (в охранных зонах воздушных линий электропередачи); г) бросать якоря с судов и осуществлять их проход с отданными якорями, цепями, лотами, волокушами и тралами (в охранных зонах подводных кабельных линий электропередачи); д) осуществлять проход судов с поднятыми стрелами кранов и других механизмов (в охранных зонах воздушных линий электропередачи). 10. В пределах охранных зон без письменного решения о согласовании сетевых организаций юридическим и физическим лицам запрещаются: а) строительство, капитальный ремонт, реконструкция или снос зданий и сооружений; б) горные, взрывные, мелиоративные работы, в том числе связанные с временным затоплением земель; в) посадка и вырубка деревьев и кустарников; г) дноуглубительные, землечерпальные и погрузочно-разгрузочные работы, добыча рыбы, других водных животных и растений придонными орудиями лова, устройство водопоев, колка и заготовка льда (в охранных зонах подводных кабельных линий электропередачи); (и т.д.). (Постановление Правительства РФ № 160 от 24.02.2009 г. "О порядке установления охранных зон объектов электросетевого хозяйства и особых условий использования земельных участков, расположенных в границах таких зон" п.п. 8, 9, 10, 13, 14); Реестровый номер границы: 50.00.2.155
50:09:0010617:23/2	20993	вид ограничения (обременения): ограничения прав на земельный участок, предусмотренные статьей 56 Земельного кодекса Российской Федерации; Срок действия: не установлен; реквизиты документа-основания: постановление "О порядке установления охранных зон объектов электросетевого хозяйства и особых условий использования земельных участков, расположенных в границах таких зон" от 24.02.2009 № 160 выдан: Правительство Российской Федерации; Содержание ограничения (обременения): Ограничение использования объектов недвижимости в границах зоны: 8. В охранных зонах запрещается осуществлять любые действия, которые могут нарушить безопасную работу объектов электросетевого хозяйства, в том числе привести к их повреждению или уничтожению, и (или) повлечь причинение вреда жизни, здоровью граждан и имуществу физических или юридических лиц, а также повлечь нанесение экологического ущерба и возникновение пожаров, в том числе: а) набрасывать на провода и опоры воздушных линий электропередачи посторонние предметы, а также подниматься на опоры воздушных линий электропередачи; б) размещать любые объекты и предметы (материалы) в пределах созданных в соответствии с требованиями нормативно-технических документов проходов и подъездов для доступа к объектам электросетевого хозяйства, а также проводить любые работы и возводить сооружения, которые могут препятствовать доступу к объектам электросетевого хозяйства, без создания необходимых для такого доступа проходов и подъездов; в) находиться в пределах огороженной территории и помещениях распределительных устройств и подстанций, открывать двери и люки распределительных устройств и подстанций, производить переключения и подключения в электрических сетях (указанное требование не распространяется на работников, занятых выполнением разрешенных в установленном порядке работ),

полное наименование должности	 ДОКУМЕНТ ПОДПИСАН ЭЛЕКТРОННОЙ ПОДПИСЬЮ Сертификат: 00BV056B7401CB38D2B3576ACDC8425108 Владелец: ФЕДЕРАЛЬНАЯ СЛУЖБА ГОСУДАРСТВЕННОЙ РЕГИСТРАЦИИ, КАДАСТРА И КАРТОГРАФИИ Действителен: с 27.06.2023 по 19.09.2024	инициалы, фамилия

Земельный участок			
вид объекта недвижимости			
Лист № 3 раздела 4.1	Всего листов раздела 4.1: 5	Всего разделов: 8	Всего листов выписки: 26
20.12.2023г. № КУВИ-001/2023-285251972			
Кадастровый номер:		50:09:0010617:23	
		<p>разводить огонь в пределах охранных зон вводных и распределительных устройств, подстанций, воздушных линий электропередачи, а также в охранных зонах кабельных линий электропередачи; г) размещать свалки; д) производить работы ударными механизмами, сбрасывать тяжести массой свыше 5 тонн, производить сброс и слив едких и коррозионных веществ и горюче-смазочных материалов (в охранных зонах подземных кабельных линий электропередачи). 9. В охранных зонах, установленных для объектов электросетевого хозяйства напряжением свыше 1000 вольт, помимо действий, предусмотренных пунктом 8 настоящих Правил, запрещается: а) складировать или размещать хранилища любых, в том числе горюче-смазочных, материалов; б) размещать детские и спортивные площадки, стадионы, рынки, торговые точки, полевые станы, загоны для скота, гаражи и стоянки всех видов машин и механизмов, за исключением гаражей-стоянок автомобилей, принадлежащих физическим лицам, проводить любые мероприятия, связанные с большим скоплением людей, не занятых выполнением разрешенных в установленном порядке работ (в охранных зонах воздушных линий электропередачи); в) использовать (запускать) любые летательные аппараты, в том числе воздушных змеев, спортивные модели летательных аппаратов (в охранных зонах воздушных линий электропередачи); г) бросать якоря с судов и осуществлять их проход с отданными якорями, цепями, лотами, волокушами и тралами (в охранных зонах подводных кабельных линий электропередачи); д) осуществлять проход судов с поднятыми стрелами кранов и других механизмов (в охранных зонах воздушных линий электропередачи). 10. В пределах охранных зон без письменного решения о согласовании сетевых организаций юридическим и физическим лицам запрещаются: а) строительство, капитальный ремонт, реконструкция или снос зданий и сооружений; б) горные, взрывные, мелиоративные работы, в том числе связанные с временным затоплением земель; в) посадка и вырубка деревьев и кустарников; г) дноуглубительные, землечерпальные и погрузочно-разгрузочные работы, добыча рыбы, других водных животных и растений придонными орудиями лова, устройство водопоев, колка и заготовка льда (в охранных зонах подводных кабельных линий электропередачи); (и т.д.). (Постановление Правительства РФ № 160 от 24.02.2009 г. "О порядке установления охранных зон объектов электросетевого хозяйства и особых условий использования земельных участков, расположенных в границах таких зон" п.п. 8, 9, 10, 13, 14); Реестровый номер границы: 50.00.2.157</p>	
50:09:0010617:23/3	9478	<p>вид ограничения (обременения): ограничения прав на земельный участок, предусмотренные статьей 56 Земельного кодекса Российской Федерации; Срок действия: не установлен; реквизиты документа-основания: приказ от 12.03.2020 № 183 выдан: Минэнерго России; Содержание ограничения (обременения): Публичный сервитут для использования земельных участков в целях эксплуатации объекта энергетики федерального значения «Линейное сооружение ВЛ 220 кВ Конаковская ГРЭС - Радищево 1,2 цепь». Срок публичного сервитута: в соответствии с п.8 ст.39.43 ЗК РФ публичный сервитут считается установленным со дня внесения сведений о нем в Единый государственный реестр недвижимости, согласно Приказу Минэнерго России от 12.03.2020 № 183 срок публичного сервитута составляет 49 лет. Владелец публичного сервитута: Публичное акционерное общество «Федеральная сетевая компания Единой энергетической системы», ИНН 4716016979, ОГРН 1024701893336 Решение об</p>	



ДОКУМЕНТ ПОДПИСАН  
ЭЛЕКТРОННОЙ ПОДПИСЬЮ


Сертификат: 00BV056B7401CB38D2B3576ACDC8425108

Владелец: ФЕДЕРАЛЬНАЯ СЛУЖБА ГОСУДАРСТВЕННОЙ  
РЕГИСТРАЦИИ, КАДАСТРА И КАРТОГРАФИИ  
Действителен: с 27.06.2023 по 19.09.2024


полное наименование должности

инициалы, фамилия

Земельный участок			
вид объекта недвижимости			
Лист № 4 раздела 4.1	Всего листов раздела 4.1: 5	Всего разделов: 8	Всего листов выписки: 26
20.12.2023г. № КУВИ-001/2023-285251972			
Кадастровый номер:		50:09:0010617:23	
		установлении публичного сервитута размещено на официальном сайте <a href="http://www.minenergo.gov.ru">www.minenergo.gov.ru</a> ; Реестровый номер границы: 50.00.2.1235	
50:09:0010617:23/4	48930	<p>вид ограничения (обременения): ограничения прав на земельный участок, предусмотренные статьей 56 Земельного кодекса Российской Федерации; Срок действия: не установлен; реквизиты документа-основания: распоряжение "Об определении местоположения береговых линий (границ водного объекта), установлении границ водоохранной зоны, прибрежной защитной полосы реки Сестры в городских округах Солнечногорск, Клин, Дубна, Дмитровском, Талдомском городских округах Московской области" от 29.12.2022 № 1520-РМ выдан: Министерство экологии и природопользования Московской области; Содержание ограничения (обременения): Ст.65 ФЗ от 03.06.2006 N 74-ФЗ "Водный кодекс Российской Федерации" п.15: В границах водоохранных зон запрещаются: 1) использование сточных вод в целях регулирования плодородия почв; 2) размещение кладбищ, скотомогильников, объектов размещения отходов производства и потребления, химических, взрывчатых, токсичных, отравляющих и ядовитых веществ, пунктов захоронения радиоактивных отходов, а также загрязнение территории загрязняющими веществами, предельно допустимые концентрации которых в водах водных объектов рыбохозяйственного значения не установлены; 3) осуществление авиационных мер по борьбе с вредными организмами; 4) движение и стоянка транспортных средств (кроме специальных транспортных средств), за исключением их движения по дорогам и стоянки на дорогах и в специально оборудованных местах, имеющих твердое покрытие; 5) строительство и реконструкция автозаправочных станций, складов горюче-смазочных материалов (за исключением случаев, если автозаправочные станции, склады горюче-смазочных материалов размещены на территориях портов, инфраструктуры внутренних водных путей, в том числе баз (сооружений) для стоянки маломерных судов, объектов органов федеральной службы безопасности), станций технического обслуживания, используемых для технического осмотра и ремонта транспортных средств, осуществление мойки транспортных средств; 6) хранение пестицидов и агрохимикатов (за исключением хранения агрохимикатов в специализированных хранилищах на территориях морских портов за пределами границ прибрежных защитных полос), применение пестицидов и агрохимикатов; 7) сброс сточных, в том числе дренажных, вод; 8) разведка и добыча общераспространенных полезных ископаемых (за исключением случаев, если разведка и добыча общераспространенных полезных ископаемых осуществляются пользователями недр, осуществляющими разведку и добычу иных видов полезных ископаемых, в границах предоставленных им в соответствии с законодательством Российской Федерации о недрах горных отводов и (или) геологических отводов на основании утвержденного технического проекта в соответствии со статьей 19.1 Закона Российской Федерации от 21 февраля 1992 года N 2395-1 "О недрах"). п.17: в границах прибрежных защитных полос наряду с установленными п.15 настоящей статьи ограничениями запрещаются: 1) распашка земель; 2) размещение отвалов размываемых грунтов; 3) выпас сельскохозяйственных животных и организация для них летних лагерей, ванн.; Реестровый номер границы: 50:00-6.2021; Вид объекта реестра границ: Зона с особыми условиями использования территории; Вид зоны по документу: Водоохранная зона р. Сестра; Тип зоны: Водоохранная зона; Индекс: Московская область</p>	

полное наименование должности	 ДОКУМЕНТ ПОДПИСАН ЭЛЕКТРОННОЙ ПОДПИСЬЮ Сертификат: 00BV056B7401CB38D2B3576ACDC8425108 Владелец: ФЕДЕРАЛЬНАЯ СЛУЖБА ГОСУДАРСТВЕННОЙ РЕГИСТРАЦИИ, КАДАСТРА И КАРТОГРАФИИ Действителен: с 27.06.2023 по 19.09.2024	инициалы, фамилия

Земельный участок			
вид объекта недвижимости			
Лист № 5 раздела 4.1	Всего листов раздела 4.1: 5	Всего разделов: 8	Всего листов выписки: 26
20.12.2023г. № КУВИ-001/2023-285251972			
Кадастровый номер:		50:09:0010617:23	
50:09:0010617:23/5	22182	<p>вид ограничения (обременения): ограничения прав на земельный участок, предусмотренные статьей 56 Земельного кодекса Российской Федерации; Срок действия: не установлен; реквизиты документа-основания: об установлении публичного сервитута в интересах публичного акционерного общества «Россети Московский регион» на землях и частях земельных участков, расположенных на территории городского округа Клин, городского округа Солнечногорск Московской области, в целях размещения существующего объекта электросетевого хозяйства ВЛ 110 кВ «Радищево-Ямуга II» от 16.11.2021 № 15BP-2094 выдан: Министерство имущественных отношений Московской области; Содержание ограничения (обременения): Публичный сервитут в целях размещения существующего объекта электросетевого хозяйства ВЛ 110 кВ «Радищево-Ямуга II». Срок публичного сервитута: в соответствии с п.8 ст.39.43 ЗК РФ публичный сервитут считается установленным со дня внесения сведений о нем в Единый государственный реестр недвижимости, согласно Распоряжению Министерства имущественных отношений Московской области от 16.11.2021 №15BP-2094 срок публичного сервитута составляет 49 лет. Владелец публичного сервитута: Публичное акционерное общество «Россети Московский регион», ИНН 5036065113, ОГРН 1057746555811. Почтовый адрес Публичного акционерного общества «Россети Московский регион»: 115114, г. Москва, 2-й Павелецкий пр., д. 3, стр. 2, адрес электронной почты: client@rossetimr.ru.; Реестровый номер границы: 50:00-6.1703; Вид объекта реестра границ: Зона с особыми условиями использования территории; Вид зоны по документу: Публичный сервитут в целях размещения существующего объекта электросетевого хозяйства ВЛ 110 кВ «Радищево-Ямуга II»; Тип зоны: Зона публичного сервитута; Индекс: Московская область, городской округ Клин, городской округ Солнечногорск</p>	

полное наименование должности	 ДОКУМЕНТ ПОДПИСАН ЭЛЕКТРОННОЙ ПОДПИСЬЮ Сертификат: 00BV056B7401CB38D2B3576ACDC8425108 Владелец: ФЕДЕРАЛЬНАЯ СЛУЖБА ГОСУДАРСТВЕННОЙ РЕГИСТРАЦИИ, КАДАСТРА И КАРТОГРАФИИ Действителен: с 27.06.2023 по 19.09.2024	инициалы, фамилия

Выписка из Единого государственного реестра недвижимости об объекте недвижимости  
Сведения о частях земельного участка

Земельный участок			
вид объекта недвижимости			
Лист № 1 раздела 4.2	Всего листов раздела 4.2: 6	Всего разделов: 8	Всего листов выписки: 26
20.12.2023г. № КУВИ-001/2023-285251972			
Кадастровый номер:		50:09:0010617:23	

Сведения о характерных точках границы части (частей) земельного участка				
Учетный номер части: 50:09:0010617:23/1				
Система координат МСК-50, зона 2				
Номер точки	Координаты, м		Описание закрепления на местности	Средняя квадратичная погрешность определения координат характерных точек границ земельного участка, м
	X	Y		
1	2	3	4	5
1	528637.63	2156559.53	-	-
2	528533.41	2156592.33	-	-
3	528532.92	2156596.94	-	7.5
4	528365.89	2156647.02	-	-
5	528365.24	2156646.43	-	-
6	528298.9	2156667.81	-	-
7	528106.69	2156650.51	-	-
8	528103.19	2156659.99	-	7.5
9	528094.31	2156691.32	-	-
10	528298.09	2156709.38	-	-
11	528302.35	2156709.34	-	-
12	528305.87	2156708.95	-	-
13	528308.24	2156708.34	-	-
14	528534.62	2156635.46	-	-
15	528622.55	2156607.78	-	-
16	528618.67	2156601.31	-	7.5
17	528638.07	2156564.1	-	7.5
1	528637.63	2156559.53	-	-

полное наименование должности		 ДОКУМЕНТ ПОДПИСАН ЭЛЕКТРОННОЙ ПОДПИСЬЮ Сертификат: 00BV056B7401CB38D2B3576ACDC8425108 Владелец: ФЕДЕРАЛЬНАЯ СЛУЖБА ГОСУДАРСТВЕННОЙ РЕГИСТРАЦИИ, КАДАСТРА И КАРТОГРАФИИ Действителен: с 27.06.2023 по 19.09.2024	инициалы, фамилия

Земельный участок			
вид объекта недвижимости			
Лист № 2 раздела 4.2	Всего листов раздела 4.2: 6	Всего разделов: 8	Всего листов выписки: 26

20.12.2023г. № КУВИ-001/2023-285251972

Кадастровый номер: 50:09:0010617:23

Сведения о характерных точках границы части (частей) земельного участка				
Учетный номер части: 50:09:0010617:23/2				
Система координат МСК-50, зона 2				
Номер точки	Координаты, м		Описание закрепления на местности	Средняя квадратичная погрешность определения координат характерных точек границ земельного участка, м
	X	Y		
1	2	3	4	5
1	528637.08	2156553.94	-	-
2	528534.04	2156586.37	-	-
3	528532.92	2156596.94	-	7.5
4	528365.89	2156647.02	-	-
5	528358.92	2156640.61	-	-
6	528298.39	2156659.34	-	-
7	528109.35	2156643.32	-	-
8	528103.19	2156659.99	-	7.5
9	528096.35	2156684.12	-	-
10	528299.12	2156701.03	-	-
11	528302.87	2156700.78	-	-
12	528305.19	2156700.49	-	-
13	528307.46	2156699.93	-	-
14	528532.85	2156630.25	-	-
15	528619.64	2156602.93	-	-
16	528618.67	2156601.31	-	7.5
17	528638.07	2156564.1	-	7.5
1	528637.08	2156553.94	-	-



ДОКУМЕНТ ПОДПИСАН  
ЭЛЕКТРОННОЙ ПОДПИСЬЮ

Сертификат: 00BV056B7401CB38D2B3576ACDC8425108

Владелец: ФЕДЕРАЛЬНАЯ СЛУЖБА ГОСУДАРСТВЕННОЙ  
РЕГИСТРАЦИИ, КАДАСТРА И КАРТОГРАФИИ  
Действителен: с 27.06.2023 по 19.09.2024

полное наименование должности

инициалы, фамилия

Земельный участок				
вид объекта недвижимости				
Лист № 3 раздела 4.2		Всего листов раздела 4.2: 6		Всего разделов: 8
Всего листов выписки: 26				
20.12.2023г. № КУВИ-001/2023-285251972				
Кадастровый номер:		50:09:0010617:23		
Сведения о характерных точках границы части (частей) земельного участка				
Учетный номер части: 50:09:0010617:23/3				
Система координат МСК-50, зона 2				
Номер точки	Координаты, м		Описание закрепления на местности	Средняя квадратичная погрешность определения координат характерных точек границ земельного участка, м
	X	Y		
1	2	3	4	5
1	528620.99	2156605.2	-	-
2	528607.21	2156609.53	-	-
3	528311.03	2156702.87	-	-
4	528096.34	2156684.17	-	-
5	528093.17	2156695.35	-	7.5
6	528092.95	2156701.11	-	-
7	528311.49	2156720.69	-	-
8	528313	2156720.68	-	-
9	528314.46	2156720.37	-	-
10	528612.27	2156625.53	-	-
11	528630.22	2156619.89	-	-
12	528629.04	2156618.65	-	7.5
1	528620.99	2156605.2	-	-



ДОКУМЕНТ ПОДПИСАН  
ЭЛЕКТРОННОЙ ПОДПИСЬЮ

Сертификат: 00BV056B7401CB38D2B3576ACDC8425108

Владелец: ФЕДЕРАЛЬНАЯ СЛУЖБА ГОСУДАРСТВЕННОЙ  
РЕГИСТРАЦИИ, КАДАСТРА И КАРТОГРАФИИ  
Действителен: с 27.06.2023 по 19.09.2024

полное наименование должности

инициалы, фамилия

Земельный участок			
вид объекта недвижимости			

Лист № 4 раздела 4.2	Всего листов раздела 4.2: 6	Всего разделов: 8	Всего листов выписки: 26
----------------------	-----------------------------	-------------------	--------------------------

20.12.2023г. № КУВИ-001/2023-285251972

Кадастровый номер: 50:09:0010617:23

Сведения о характерных точках границы части (частей) земельного участка

Учетный номер части: 50:09:0010617:23/4

Система координат

Номер точки	Координаты, м		Описание закрепления на местности	Средняя квадратичная погрешность определения координат характерных точек границ земельного участка, м
	X	Y		
1	2	3	4	5
1	528628.37	2156524.92	-	-
2	528636.88	2156551.86	-	-
3	528638.07	2156564.1	-	-
4	528618.67	2156601.31	-	-
5	528629.04	2156618.65	-	-
6	528638.66	2156628.76	-	-
7	528617.08	2156634.89	-	-
8	528573.18	2156653.2	-	-
9	528506.3	2156681.85	-	-
10	528409.14	2156728.43	-	-
11	528386.63	2156727.01	-	-
12	528345.22	2156719.77	-	-
13	528244.79	2156707.61	-	-
14	528175.67	2156697.96	-	-
15	528113.12	2156689.56	-	-
16	528094.64	2156690.17	-	-
17	528103.19	2156659.99	-	-
18	528110.21	2156641.01	-	-
19	528164.5	2156633.25	-	-
20	528179.19	2156630.09	-	-
21	528235.71	2156607.01	-	-
22	528252.15	2156598.82	-	-
23	528273.56	2156619.3	-	-
24	528309.15	2156603.72	-	-



ДОКУМЕНТ ПОДПИСАН  
ЭЛЕКТРОННОЙ ПОДПИСЬЮ

Сертификат: 00BV056B7401CB38D2B3576ACDC8425108

Владелец: ФЕДЕРАЛЬНАЯ СЛУЖБА ГОСУДАРСТВЕННОЙ

РЕГИСТРАЦИИ, КАДАСТРА И КАРТОГРАФИИ

Действителен: с 27.06.2023 по 19.09.2024

полное наименование должности

инициалы, фамилия



Земельный участок				
вид объекта недвижимости				
Лист № 5 раздела 4.2		Всего листов раздела 4.2: 6		Всего разделов: 8
Всего листов выписки: 26				
20.12.2023г. № КУВИ-001/2023-285251972				
Кадастровый номер:			50:09:0010617:23	
1	2	3	4	5
25	528321.4	2156602.53	-	-
26	528333.01	2156618.87	-	-
27	528347.57	2156634.88	-	-
28	528357.73	2156639.51	-	-
29	528365.88	2156647.02	-	-
30	528532.92	2156596.94	-	-
31	528539.59	2156534.31	-	-
32	528579.96	2156510.65	-	-
33	528616.44	2156503.49	-	-
34	528628.37	2156524.92	-	-



ДОКУМЕНТ ПОДПИСАН  
ЭЛЕКТРОННОЙ ПОДПИСЬЮ

Сертификат: 00BV056B7401CB38D2B3576ACDC8425108

Владелец: ФЕДЕРАЛЬНАЯ СЛУЖБА ГОСУДАРСТВЕННОЙ  
РЕГИСТРАЦИИ, КАДАСТРА И КАРТОГРАФИИ  
Действителен: с 27.06.2023 по 19.09.2024

полное наименование должности

инициалы, фамилия

Земельный участок			
вид объекта недвижимости			
Лист № 6 раздела 4.2	Всего листов раздела 4.2: 6	Всего разделов: 8	Всего листов выписки: 26

20.12.2023г. № КУВИ-001/2023-285251972

Кадастровый номер: 50:09:0010617:23

Сведения о характерных точках границы части (частей) земельного участка				
Учетный номер части: 50:09:0010617:23/5				
Система координат				
Номер точки	Координаты, м		Описание закрепления на местности	Средняя квадратичная погрешность определения координат характерных точек границ земельного участка, м
	X	Y		
1	2	3	4	5
1	528637.63	2156559.53	-	-
2	528638.07	2156564.1	-	-
3	528618.67	2156601.31	-	-
4	528622.54	2156607.78	-	-
5	528534.62	2156635.46	-	-
6	528308.24	2156708.34	-	-
7	528305.87	2156708.95	-	-
8	528302.35	2156709.34	-	-
9	528298.09	2156709.38	-	-
10	528094.31	2156691.32	-	-
11	528103.19	2156659.99	-	-
12	528106.69	2156650.51	-	-
13	528298.89	2156667.81	-	-
14	528365.24	2156646.43	-	-
15	528365.88	2156647.02	-	-
16	528532.92	2156596.94	-	-
17	528533.41	2156592.33	-	-
18	528637.63	2156559.53	-	-



ДОКУМЕНТ ПОДПИСАН  
ЭЛЕКТРОННОЙ ПОДПИСЬЮ

Сертификат: 00BV056B7401CB38D2B3576ACDC8425108

Владелец: ФЕДЕРАЛЬНАЯ СЛУЖБА ГОСУДАРСТВЕННОЙ  
РЕГИСТРАЦИИ, КАДАСТРА И КАРТОГРАФИИ  
Действителен: с 27.06.2023 по 19.09.2024

полное наименование должности

инициалы, фамилия