

Филиал публично-правовой компании "Роскадастр" по Московской области

полное наименование органа регистрации прав

Выписка из Единого государственного реестра недвижимости об объекте недвижимости

Сведения о характеристиках объекта недвижимости

На основании запроса от 18.12.2023, поступившего на рассмотрение 18.12.2023, сообщаем, что согласно записям Единого государственного реестра недвижимости:

Раздел 1 Лист 1

Земельный участок			
вид объекта недвижимости			

Лист № 1 раздела 1	Всего листов раздела 1: 3	Всего разделов: 8	Всего листов выписки: 45
--------------------	---------------------------	-------------------	--------------------------

20.12.2023г. № КУВИ-001/2023-285257381	
Кадастровый номер:	50:09:0010617:22
Номер кадастрового квартала:	50:09:0010617
Дата присвоения кадастрового номера:	10.11.2010

Ранее присвоенный государственный учетный номер:	данные отсутствуют
Местоположение:	Местоположение установлено относительно ориентира, расположенного в границах участка. Почтовый адрес ориентира: обл. Московская, р-н Солнечногорский, ЗАО "Солнечное".
Площадь:	518644
Кадастровая стоимость, руб.:	2442813.24
Кадастровые номера расположенных в пределах земельного участка объектов недвижимости:	0:0:0:289(50)
Кадастровые номера объектов недвижимости, из которых образован объект недвижимости:	50:09:0000000:246
Кадастровые номера образованных объектов недвижимости:	данные отсутствуют
Категория земель:	Земли сельскохозяйственного назначения
Виды разрешенного использования:	Для сельскохозяйственного производства
Сведения о кадастровом инженере:	данные отсутствуют
Сведения о лесах, водных объектах и об иных природных объектах, расположенных в пределах земельного участка:	данные отсутствуют
Сведения о том, что земельный участок полностью расположен в границах зоны с особыми условиями использования территории, территории объекта культурного наследия, публичного сервитута:	данные отсутствуют
Сведения о том, что земельный участок расположен в границах особой экономической зоны, территории опережающего социально-экономического развития, зоны территориального развития в Российской Федерации, игровой зоны:	данные отсутствуют

полное наименование должности	 ДОКУМЕНТ ПОДПИСАН ЭЛЕКТРОННОЙ ПОДПИСЬЮ Сертификат: 00BВ056B7401CB38D2B3576ACDC8425108 Владелец: ФЕДЕРАЛЬНАЯ СЛУЖБА ГОСУДАРСТВЕННОЙ РЕГИСТРАЦИИ, КАДАСТРА И КАРТОГРАФИИ Действителен: с 27.06.2023 по 19.09.2024	инициалы, фамилия

Земельный участок			
вид объекта недвижимости			
Лист № 2 раздела 1	Всего листов раздела 1: 3	Всего разделов: 8	Всего листов выписки: 45
20.12.2023г. № КУВИ-001/2023-285257381			
Кадастровый номер:		50:09:0010617:22	
Сведения о том, что земельный участок расположен в границах особо охраняемой природной территории, охотничьих угодий, лесничеств:		данные отсутствуют	
Сведения о результатах проведения государственного земельного надзора:		данные отсутствуют	
Сведения о расположении земельного участка в границах территории, в отношении которой утвержден проект межевания территории:		данные отсутствуют	
Условный номер земельного участка:		данные отсутствуют	
Сведения о принятии акта и (или) заключении договора, предусматривающих предоставление в соответствии с земельным законодательством исполнительным органом государственным органом власти или органом местного самоуправления, находящегося в государственной или муниципальной собственности земельного участка для строительства наемного дома социального использования или наемного дома коммерческого использования:		данные отсутствуют	
Сведения о том, что земельный участок или земельные участки образованы на основании решения об изъятии земельного участка и (или) расположенного на нем объекта недвижимости для государственных или муниципальных нужд:		данные отсутствуют	
Сведения о том, что земельный участок образован из земель или земельного участка, государственная собственность на которые не разграничена:		данные отсутствуют	
Сведения о наличии земельного спора о местоположении границ земельных участков:		данные отсутствуют	
Статус записи об объекте недвижимости:		Сведения об объекте недвижимости имеют статус "актуальные"	
Особые отметки:		Сведения об ограничениях права на объект недвижимости, обременениях данного объекта, не зарегистрированных в реестре прав, ограничений прав и обременений недвижимого имущества: вид ограничения (обременения): ограничения прав на земельный участок, предусмотренные статьей 56 Земельного кодекса Российской Федерации; срок действия: с 31.03.2015; реквизиты документа-основания: постановление "О порядке установления охранных зон объектов электросетевого хозяйства и особых условий использования земельных участков, расположенных в границах таких зон" от 24.02.2009 № 160 выдан: Правительство Российской Федерации. вид	



ДОКУМЕНТ ПОДПИСАН
ЭЛЕКТРОННОЙ ПОДПИСЬЮ

Сертификат: 00BV056B7401CB38D2B3576ACDC8425108

Владелец: ФЕДЕРАЛЬНАЯ СЛУЖБА ГОСУДАРСТВЕННОЙ
РЕГИСТРАЦИИ, КАДАСТРА И КАРТОГРАФИИ
Действителен: с 27.06.2023 по 19.09.2024

полное наименование должности

инициалы, фамилия

Земельный участок			
вид объекта недвижимости			
Лист № 3 раздела 1	Всего листов раздела 1: 3	Всего разделов: 8	Всего листов выписки: 45
20.12.2023г. № КУВИ-001/2023-285257381			
Кадастровый номер:		50:09:0010617:22	
		ограничения (обременения): ограничения прав на земельный участок, предусмотренные статьей 56 Земельного кодекса Российской Федерации; срок действия: с 31.03.2015; реквизиты документа-основания: постановление "О порядке установления охранных зон объектов электросетевого хозяйства и особых условий использования земельных участков, расположенных в границах таких зон" от 24.02.2009 № 160 выдан: Правительство Российской Федерации. вид ограничения (обременения): ограничения прав на земельный участок, предусмотренные статьей 56 Земельного кодекса Российской Федерации; срок действия: с 25.11.2015; реквизиты документа-основания: доверенность от 25.05.2015 № 2-1039 выдан: Публичное акционерное общество "Московская объединенная электросетевая компания". вид ограничения (обременения): ограничения прав на земельный участок, предусмотренные статьей 56 Земельного кодекса Российской Федерации; срок действия: с 24.03.2020; реквизиты документа-основания: приказ от 12.03.2020 № 183 выдан: Минэнерго России. вид ограничения (обременения): ограничения прав на земельный участок, предусмотренные статьей 56 Земельного кодекса Российской Федерации; срок действия: с 27.03.2023; реквизиты документа-основания: об утверждении Правил охраны линий и сооружений связи Российской Федерации от 09.06.1995 № 578 выдан: Правительство Российской Федерации. вид ограничения (обременения): ограничения прав на земельный участок, предусмотренные статьей 56 Земельного кодекса Российской Федерации; срок действия: с 21.08.2023; реквизиты документа-основания: распоряжение "Об определении местоположения береговых линий (границ водного объекта), установлении границ водоохранной зоны, прибрежной защитной полосы реки Сестры в городских округах Солнечногорск, Клин, Дубна, Дмитровском, Талдомском городских округах Московской области" от 29.12.2022 № 1520-РМ выдан: Министерство экологии и природопользования Московской области. вид ограничения (обременения): ограничения прав на земельный участок, предусмотренные статьей 56 Земельного кодекса Российской Федерации; срок действия: с 20.09.2023; реквизиты документа-основания: об установлении публичного сервитута в интересах публичного акционерного общества «Россети Московский регион» на землях и частях земельных участков, расположенных на территории городского округа Клин, городского округа Солнечногорск Московской области, в целях размещения существующего объекта электросетевого хозяйства ВЛ 110 кВ «Радищево-Ямуга II» от 16.11.2021 № 15ВР-2094 выдан: Министерство имущественных отношений Московской области.	
Получатель выписки:		Заплава Владимир Христианович, действующий(ая) на основании документа "" от имени заявителя ОБЩЕСТВО С ОГРАНИЧЕННОЙ ОТВЕТСТВЕННОСТЬЮ "АГРО-ЦЕНТР", 7724501533	



ДОКУМЕНТ ПОДПИСАН
ЭЛЕКТРОННОЙ ПОДПИСЬЮ

Сертификат: 00BV056B7401CB38D2B3576ACDC8425108

Владелец: ФЕДЕРАЛЬНАЯ СЛУЖБА ГОСУДАРСТВЕННОЙ
РЕГИСТРАЦИИ, КАДАСТРА И КАРТОГРАФИИ
Действителен: с 27.06.2023 по 19.09.2024

полное наименование должности

инициалы, фамилия

Выписка из Единого государственного реестра недвижимости об объекте недвижимости
Сведения о зарегистрированных правах

Земельный участок			
вид объекта недвижимости			
Лист № 1 раздела 2		Всего листов раздела 2: 2	Всего разделов: 8
Всего листов выписки: 45			
20.12.2023г. № КУВИ-001/2023-285257381			
Кадастровый номер:		50:09:0010617:22	
1	Правообладатель (правообладатели):	1.1	Общество с ограниченной ответственностью "АГРО-ЦЕНТР", ИНН: 7724501533, ОГРН: 1037789075763
	Сведения о возможности предоставления третьим лицам персональных данных физического лица:	1.1.1	данные отсутствуют
2	Вид, номер, дата и время государственной регистрации права:	2.1	Собственность 50-50/009-50/009/005/2016-3868/2 31.03.2016 19:10:45
3	Сведения об осуществлении государственной регистрации сделки, права без необходимого в силу закона согласия третьего лица, органа:	3.1	данные отсутствуют
4	Ограничение прав и обременение объекта недвижимости:	не зарегистрировано	
5	Договоры участия в долевом строительстве:	не зарегистрировано	
6	Заявленные в судебном порядке права требования:	данные отсутствуют	
7	Сведения о возможности предоставления третьим лицам персональных данных физического лица	данные отсутствуют	
8	Сведения о возражении в отношении зарегистрированного права:	данные отсутствуют	
9	Сведения о наличии решения об изъятии объекта недвижимости для государственных и муниципальных нужд:	данные отсутствуют	
10	Сведения о невозможности государственной регистрации без личного участия правообладателя или его законного представителя:	данные отсутствуют	
11	Правопритязания и сведения о наличии поступивших, но не рассмотренных заявлений о проведении государственной регистрации права (перехода, прекращения права), ограничения права или обременения объекта недвижимости, сделки в отношении объекта недвижимости:	отсутствуют	

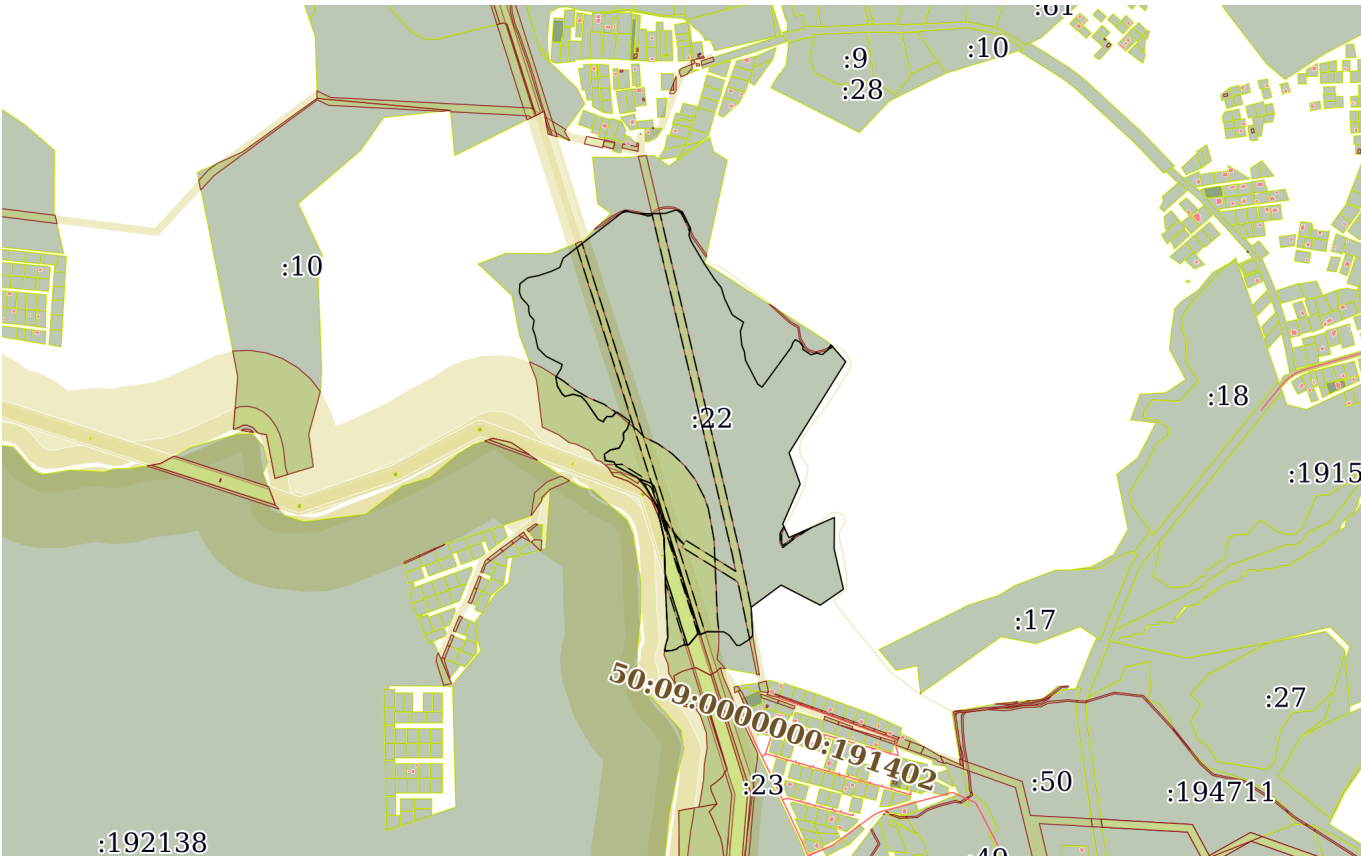
полное наименование должности	 ДОКУМЕНТ ПОДПИСАН ЭЛЕКТРОННОЙ ПОДПИСЬЮ Сертификат: 00BV056B7401CB38D2B3576ACDC8425108 Владелец: ФЕДЕРАЛЬНАЯ СЛУЖБА ГОСУДАРСТВЕННОЙ РЕГИСТРАЦИИ, КАДАСТРА И КАРТОГРАФИИ Действителен: с 27.06.2023 по 19.09.2024	инициалы, фамилия

Земельный участок			
вид объекта недвижимости			
Лист № 2 раздела 2	Всего листов раздела 2: 2	Всего разделов: 8	Всего листов выписки: 45
20.12.2023г. № КУВИ-001/2023-285257381			
Кадастровый номер:		50:09:0010617:22	
11	Сведения о невозможности государственной регистрации перехода, прекращения, ограничения права на земельный участок из земель сельскохозяйственного назначения:	данные отсутствуют	

полное наименование должности	 ДОКУМЕНТ ПОДПИСАН ЭЛЕКТРОННОЙ ПОДПИСЬЮ Сертификат: 00BV056B7401CB38D2B3576ACDC8425108 Владелец: ФЕДЕРАЛЬНАЯ СЛУЖБА ГОСУДАРСТВЕННОЙ РЕГИСТРАЦИИ, КАДАСТРА И КАРТОГРАФИИ Действителен: с 27.06.2023 по 19.09.2024	инициалы, фамилия

Выписка из Единого государственного реестра недвижимости об объекте недвижимости
Описание местоположения земельного участка

Земельный участок			
вид объекта недвижимости			
Лист № 1 раздела 3	Всего листов раздела 3: 1	Всего разделов: 8	Всего листов выписки: 45
20.12.2023г. № КУВИ-001/2023-285257381			
Кадастровый номер:		50:09:0010617:22	

План (чертеж, схема) земельного участка			
			
Масштаб 1:20000	Условные обозначения:		

		ДОКУМЕНТ ПОДПИСАН ЭЛЕКТРОННОЙ ПОДПИСЬЮ	
полное наименование должности		Сертификат: 00BV056B7401CB38D2B3576ACDC8425108 Владелец: ФЕДЕРАЛЬНАЯ СЛУЖБА ГОСУДАРСТВЕННОЙ РЕГИСТРАЦИИ, КАДАСТРА И КАРТОГРАФИИ Действителен: с 27.06.2023 по 19.09.2024	инициалы, фамилия

Выписка из Единого государственного реестра недвижимости об объекте недвижимости
Описание местоположения земельного участка

Земельный участок			
вид объекта недвижимости			
Лист № 1 раздела 3.1		Всего листов раздела 3.1: 5	Всего разделов: 8
Всего листов выписки: 45			
20.12.2023г. № КУВИ-001/2023-285257381			
Кадастровый номер:		50:09:0010617:22	

Описание местоположения границ земельного участка							
№ п/п	Номер точки		Дирекционный угол	Горизонтальное проложение, м	Описание закрепления на местности	Кадастровые номера смежных участков	Сведения об адресах правообладателей смежных земельных участков
	начальн ая	конечн ая					
1	2	3	4	5	6	7	8
1	1.1.1	1.1.2	102°52.4`	22.35	данные отсутствуют	50:09:0010617:32	данные отсутствуют
2	1.1.2	1.1.3	99°21.0`	21.85	данные отсутствуют	50:09:0010617:32	данные отсутствуют
3	1.1.3	1.1.4	88°53.2`	65.84	данные отсутствуют	50:09:0010617:32	данные отсутствуют
4	1.1.4	1.1.5	72°38.2`	30.46	данные отсутствуют	50:09:0010617:32	данные отсутствуют
5	1.1.5	1.1.6	104°31.5`	17.07	данные отсутствуют	50:09:0010617:32	данные отсутствуют
6	1.1.6	1.1.7	153°41.9`	49.63	данные отсутствуют	50:09:0010617:32	данные отсутствуют
7	1.1.7	1.1.8	193°9.5`	18.98	данные отсутствуют	50:09:0010617:32	данные отсутствуют
8	1.1.8	1.1.9	160°21.8`	17.79	данные отсутствуют	50:09:0010617:32	данные отсутствуют
9	1.1.9	1.1.10	149°28.5`	68.06	данные отсутствуют	50:09:0010617:32	данные отсутствуют
10	1.1.10	1.1.11	146°47.8`	50.4	данные отсутствуют	50:09:0010617:32	данные отсутствуют
11	1.1.11	1.1.12	141°11.2`	29.79	данные отсутствуют	50:09:0010617:32	данные отсутствуют
12	1.1.12	1.1.13	163°7.4`	31.38	данные отсутствуют	50:09:0010617:32	данные отсутствуют
13	1.1.13	1.1.14	154°27.1`	47.65	данные отсутствуют	50:09:0010617:32	данные отсутствуют
14	1.1.14	1.1.15	123°26.8`	35.8	данные отсутствуют	50:09:0010617:32	данные отсутствуют
15	1.1.15	1.1.16	198°41.1`	26.13	данные отсутствуют	50:09:0010617:32	данные отсутствуют
16	1.1.16	1.1.17	173°46.7`	37.46	данные отсутствуют	50:09:0010617:32	данные отсутствуют
17	1.1.17	1.1.18	158°38.7`	19.06	данные отсутствуют	50:09:0010617:32	данные отсутствуют
18	1.1.18	1.1.19	172°37.5`	22.75	данные отсутствуют	50:09:0010617:32	данные отсутствуют
19	1.1.19	1.1.20	152°47.3`	71.73	данные отсутствуют	50:09:0010617:32	данные отсутствуют
20	1.1.20	1.1.21	124°58.5`	14.1	данные отсутствуют	50:09:0010617:32	данные отсутствуют
21	1.1.21	1.1.22	36°11.8`	132.33	данные отсутствуют	50:09:0010617:32	данные отсутствуют
22	1.1.22	1.1.23	19°41.9`	13.91	данные отсутствуют	50:09:0010617:32	данные отсутствуют

полное наименование должности	 ДОКУМЕНТ ПОДПИСАН ЭЛЕКТРОННОЙ ПОДПИСЬЮ Сертификат: 00BV056B7401CB38D2B3576ACDC8425108 Владелец: ФЕДЕРАЛЬНАЯ СЛУЖБА ГОСУДАРСТВЕННОЙ РЕГИСТРАЦИИ, КАДАСТРА И КАРТОГРАФИИ Действителен: с 27.06.2023 по 19.09.2024	инициалы, фамилия

Земельный участок			
вид объекта недвижимости			

Лист № 2 раздела 3.1	Всего листов раздела 3.1: 5	Всего разделов: 8	Всего листов выписки: 45
----------------------	-----------------------------	-------------------	--------------------------

20.12.2023г. № КУВИ-001/2023-285257381

Кадастровый номер: 50:09:0010617:22

1	2	3	4	5	6	7	8
23	1.1.23	1.1.24	39°56.8'	9.39	данные отсутствуют	50:09:0010617:32	данные отсутствуют
24	1.1.24	1.1.25	115°44.5'	11.81	данные отсутствуют	50:09:0010617:32	данные отсутствуют
25	1.1.25	1.1.26	140°4.6'	15.58	данные отсутствуют	50:09:0010617:32	данные отсутствуют
26	1.1.26	1.1.27	181°18.1'	8.8	данные отсутствуют	50:09:0010617:32	данные отсутствуют
27	1.1.27	1.1.28	123°30.3'	26.58	данные отсутствуют	50:09:0010617:32	данные отсутствуют
28	1.1.28	1.1.29	70°6.2'	16.25	данные отсутствуют	50:09:0010617:32	данные отсутствуют
29	1.1.29	1.1.30	113°5.0'	10.53	данные отсутствуют	50:09:0010617:32	данные отсутствуют
30	1.1.30	1.1.31	91°16.3'	5.86	данные отсутствуют	50:09:0010617:32	данные отсутствуют
31	1.1.31	1.1.32	49°23.3'	19.03	данные отсутствуют	50:09:0010617:32	данные отсутствуют
32	1.1.32	1.1.33	29°53.0'	15.45	данные отсутствуют	50:09:0010617:32	данные отсутствуют
33	1.1.33	1.1.34	138°43.1'	60.29	данные отсутствуют	данные отсутствуют	данные отсутствуют
34	1.1.34	1.1.35	211°51.1'	287.94	данные отсутствуют	данные отсутствуют	данные отсутствуют
35	1.1.35	1.1.36	160°15.2'	88.49	данные отсутствуют	данные отсутствуют	данные отсутствуют
36	1.1.36	1.1.37	203°30.4'	117.49	данные отсутствуют	данные отсутствуют	данные отсутствуют
37	1.1.37	1.1.38	155°6.5'	39.8	данные отсутствуют	данные отсутствуют	данные отсутствуют
38	1.1.38	1.1.39	66°5.8'	133.19	данные отсутствуют	данные отсутствуют	данные отсутствуют
39	1.1.39	1.1.40	180°24.8'	84.52	данные отсутствуют	данные отсутствуют	данные отсутствуют
40	1.1.40	1.1.41	167°0.3'	110.68	данные отсутствуют	данные отсутствуют	данные отсутствуют
41	1.1.41	1.1.42	235°27.0'	75.59	данные отсутствуют	данные отсутствуют	данные отсутствуют
42	1.1.42	1.1.43	297°8.3'	117.99	данные отсутствуют	данные отсутствуют	данные отсутствуют
43	1.1.43	1.1.44	233°25.3'	99.7	данные отсутствуют	данные отсутствуют	данные отсутствуют
44	1.1.44	1.1.45	176°48.1'	76	данные отсутствуют	данные отсутствуют	данные отсутствуют
45	1.1.45	1.1.46	221°55.1'	13.68	данные отсутствуют	50:09:0010617:33	данные отсутствуют
46	1.1.46	1.1.47	237°19.0'	30.63	данные отсутствуют	50:09:0010617:33	данные отсутствуют
47	1.1.47	1.1.48	271°14.7'	7.82	данные отсутствуют	50:09:0010617:33	данные отсутствуют
48	1.1.48	1.1.49	322°54.1'	12.5	данные отсутствуют	50:09:0010617:33	данные отсутствуют
49	1.1.49	1.1.50	323°7.2'	22.33	данные отсутствуют	50:09:0010617:33	данные отсутствуют
50	1.1.50	1.1.51	301°38.3'	16.43	данные отсутствуют	50:09:0010617:33	данные отсутствуют
51	1.1.51	1.1.52	270°39.0'	44.96	данные отсутствуют	50:09:0010617:33	данные отсутствуют



ДОКУМЕНТ ПОДПИСАН
ЭЛЕКТРОННОЙ ПОДПИСЬЮ

Сертификат: 00BV056B7401CB38D2B3576ACDC8425108

Владелец: ФЕДЕРАЛЬНАЯ СЛУЖБА ГОСУДАРСТВЕННОЙ
РЕГИСТРАЦИИ, КАДАСТРА И КАРТОГРАФИИ
Действителен: с 27.06.2023 по 19.09.2024

полное наименование должности

инициалы, фамилия

Земельный участок			
вид объекта недвижимости			

Лист № 3 раздела 3.1	Всего листов раздела 3.1: 5	Всего разделов: 8	Всего листов выписки: 45
----------------------	-----------------------------	-------------------	--------------------------

20.12.2023г. № КУВИ-001/2023-285257381

Кадастровый номер: 50:09:0010617:22

1	2	3	4	5	6	7	8
52	1.1.52	1.1.53	246°9.9'	17.27	данные отсутствуют	50:09:0010617:33	данные отсутствуют
53	1.1.53	1.1.54	277°24.8'	9.15	данные отсутствуют	50:09:0010617:33	данные отсутствуют
54	1.1.54	1.1.55	219°25.1'	35.62	данные отсутствуют	50:09:0010617:33	данные отсутствуют
55	1.1.55	1.1.56	241°13.4'	3.59	данные отсутствуют	50:09:0010617:33	данные отсутствуют
56	1.1.56	1.1.57	268°40.1'	10.76	данные отсутствуют	50:09:0010617:33	данные отсутствуют
57	1.1.57	1.1.58	247°18.4'	14.44	данные отсутствуют	50:09:0010617:33	данные отсутствуют
58	1.1.58	1.1.59	228°36.5'	8.65	данные отсутствуют	50:09:0010617:33	данные отсутствуют
59	1.1.59	1.1.60	253°27.4'	14.36	данные отсутствуют	50:09:0010617:33	данные отсутствуют
60	1.1.60	1.1.61	266°21.7'	17.17	данные отсутствуют	50:09:0010617:33	данные отсутствуют
61	1.1.61	1.1.62	284°48.2'	1.45	данные отсутствуют	50:09:0010617:33	данные отсутствуют
62	1.1.62	1.1.63	8°44.8'	13.94	данные отсутствуют	данные отсутствуют	данные отсутствуют
63	1.1.63	1.1.64	16°23.0'	22.26	данные отсутствуют	данные отсутствуют	данные отсутствуют
64	1.1.64	1.1.65	357°18.0'	120.14	данные отсутствуют	данные отсутствуют	данные отсутствуют
65	1.1.65	1.1.66	358°17.9'	84.54	данные отсутствуют	данные отсутствуют	данные отсутствуют
66	1.1.66	1.1.67	358°16.6'	62.87	данные отсутствуют	данные отсутствуют	данные отсутствуют
67	1.1.67	1.1.68	347°6.1'	53.49	данные отсутствуют	данные отсутствуют	данные отсутствуют
68	1.1.68	1.1.69	336°45.7'	5.7	данные отсутствуют	50:09:0010617:32	данные отсутствуют
69	1.1.69	1.1.70	2°15.5'	19.02	данные отсутствуют	50:09:0010617:32	данные отсутствуют
70	1.1.70	1.1.71	329°38.6'	79.21	данные отсутствуют	50:09:0010617:32	данные отсутствуют
71	1.1.71	1.1.72	313°59.1'	25.95	данные отсутствуют	50:09:0010617:32	данные отсутствуют
72	1.1.72	1.1.73	297°50.6'	63.38	данные отсутствуют	50:09:0010617:32	данные отсутствуют
73	1.1.73	1.1.74	333°41.9'	12.68	данные отсутствуют	50:09:0010617:32	данные отсутствуют
74	1.1.74	1.1.75	279°24.0'	24.18	данные отсутствуют	50:09:0010617:32	данные отсутствуют
75	1.1.75	1.1.76	351°14.5'	16.88	данные отсутствуют	50:09:0010617:32	данные отсутствуют
76	1.1.76	1.1.77	53°31.9'	19.16	данные отсутствуют	50:09:0010617:32	данные отсутствуют
77	1.1.77	1.1.78	76°41.8'	25.25	данные отсутствуют	50:09:0010617:32	данные отсутствуют
78	1.1.78	1.1.79	28°20.0'	25.79	данные отсутствуют	50:09:0010617:32	данные отсутствуют
79	1.1.79	1.1.80	356°13.2'	16.69	данные отсутствуют	50:09:0010617:32	данные отсутствуют
80	1.1.80	1.1.81	41°19.1'	15.96	данные отсутствуют	50:09:0010617:32	данные отсутствуют



ДОКУМЕНТ ПОДПИСАН
ЭЛЕКТРОННОЙ ПОДПИСЬЮ

Сертификат: 00BV056B7401CB38D2B3576ACDC8425108

Владелец: ФЕДЕРАЛЬНАЯ СЛУЖБА ГОСУДАРСТВЕННОЙ
РЕГИСТРАЦИИ, КАДАСТРА И КАРТОГРАФИИ
Действителен: с 27.06.2023 по 19.09.2024

полное наименование должности

инициалы, фамилия

Земельный участок			
вид объекта недвижимости			

Лист № 4 раздела 3.1	Всего листов раздела 3.1: 5	Всего разделов: 8	Всего листов выписки: 45
----------------------	-----------------------------	-------------------	--------------------------

20.12.2023г. № КУВИ-001/2023-285257381

Кадастровый номер: 50:09:0010617:22

1	2	3	4	5	6	7	8
81	1.1.81	1.1.82	17°53.8'	21.54	данные отсутствуют	50:09:0010617:32	данные отсутствуют
82	1.1.82	1.1.83	305°35.0'	40.28	данные отсутствуют	50:09:0010617:32	данные отсутствуют
83	1.1.83	1.1.84	282°35.2'	3.26	данные отсутствуют	50:09:0010617:32	данные отсутствуют
84	1.1.84	1.1.85	223°52.7'	16.61	данные отсутствуют	50:09:0010617:32	данные отсутствуют
85	1.1.85	1.1.86	271°17.9'	13.68	данные отсутствуют	50:09:0010617:32	данные отсутствуют
86	1.1.86	1.1.87	220°44.8'	10.77	данные отсутствуют	50:09:0010617:32	данные отсутствуют
87	1.1.87	1.1.88	202°18.1'	6.8	данные отсутствуют	50:09:0010617:32	данные отсутствуют
88	1.1.88	1.1.89	297°1.3'	15.74	данные отсутствуют	50:09:0010617:32	данные отсутствуют
89	1.1.89	1.1.90	325°41.0'	57.1	данные отсутствуют	50:09:0010617:32	данные отсутствуют
90	1.1.90	1.1.91	317°22.0'	18.32	данные отсутствуют	50:09:0010617:32	данные отсутствуют
91	1.1.91	1.1.92	285°53.0'	23.24	данные отсутствуют	50:09:0010617:32	данные отсутствуют
92	1.1.92	1.1.93	255°10.1'	22.89	данные отсутствуют	50:09:0010617:32	данные отсутствуют
93	1.1.93	1.1.94	312°27.8'	10.38	данные отсутствуют	50:09:0010617:32	данные отсутствуют
94	1.1.94	1.1.95	329°8.8'	24.82	данные отсутствуют	50:09:0010617:32	данные отсутствуют
95	1.1.95	1.1.96	350°52.7'	24.35	данные отсутствуют	50:09:0010617:32	данные отсутствуют
96	1.1.96	1.1.97	32°25.7'	24.56	данные отсутствуют	50:09:0010617:32	данные отсутствуют
97	1.1.97	1.1.98	16°20.4'	13.15	данные отсутствуют	50:09:0010617:32	данные отсутствуют
98	1.1.98	1.1.99	296°48.7'	48.75	данные отсутствуют	50:09:0010617:32	данные отсутствуют
99	1.1.99	1.1.100	314°58.4'	30.42	данные отсутствуют	50:09:0010617:32	данные отсутствуют
100	1.1.100	1.1.101	347°49.1'	35.68	данные отсутствуют	50:09:0010617:32	данные отсутствуют
101	1.1.101	1.1.102	339°28.8'	18.43	данные отсутствуют	50:09:0010617:32	данные отсутствуют
102	1.1.102	1.1.103	9°44.5'	23.22	данные отсутствуют	50:09:0010617:32	данные отсутствуют
103	1.1.103	1.1.104	318°32.4'	17.29	данные отсутствуют	50:09:0010617:32	данные отсутствуют
104	1.1.104	1.1.105	343°38.2'	11.29	данные отсутствуют	50:09:0010617:32	данные отсутствуют
105	1.1.105	1.1.106	1°18.2'	13.19	данные отсутствуют	50:09:0010617:32	данные отсутствуют
106	1.1.106	1.1.107	327°5.7'	6.68	данные отсутствуют	50:09:0010617:32	данные отсутствуют
107	1.1.107	1.1.108	317°23.7'	24.2	данные отсутствуют	50:09:0010617:32	данные отсутствуют
108	1.1.108	1.1.109	340°6.2'	16.25	данные отсутствуют	50:09:0010617:32	данные отсутствуют
109	1.1.109	1.1.110	4°59.4'	22.54	данные отсутствуют	50:09:0010617:32	данные отсутствуют



ДОКУМЕНТ ПОДПИСАН
ЭЛЕКТРОННОЙ ПОДПИСЬЮ

Сертификат: 00BV056B7401CB38D2B3576ACDC8425108

Владелец: ФЕДЕРАЛЬНАЯ СЛУЖБА ГОСУДАРСТВЕННОЙ
РЕГИСТРАЦИИ, КАДАСТРА И КАРТОГРАФИИ
Действителен: с 27.06.2023 по 19.09.2024

полное наименование должности

инициалы, фамилия

Земельный участок							
вид объекта недвижимости							
Лист № 5 раздела 3.1			Всего листов раздела 3.1: 5		Всего разделов: 8		Всего листов выписки: 45
20.12.2023г. № КУВИ-001/2023-285257381							
Кадастровый номер:				50:09:0010617:22			
1	2	3	4	5	6	7	8
110	1.1.110	1.1.111	52°18.4`	26.41	данные отсутствуют	50:09:0010617:32	данные отсутствуют
111	1.1.111	1.1.112	79°11.8`	29.93	данные отсутствуют	50:09:0010617:32	данные отсутствуют
112	1.1.112	1.1.113	71°22.3`	35.53	данные отсутствуют	50:09:0010617:32	данные отсутствуют
113	1.1.113	1.1.114	65°8.0`	24.9	данные отсутствуют	50:09:0010617:32	данные отсутствуют
114	1.1.114	1.1.115	20°42.7`	26.44	данные отсутствуют	50:09:0010617:32	данные отсутствуют
115	1.1.115	1.1.1	52°13.5`	207.91	данные отсутствуют	50:09:0010617:32	данные отсутствуют



ДОКУМЕНТ ПОДПИСАН
ЭЛЕКТРОННОЙ ПОДПИСЬЮ

Сертификат: 00BV056B7401CB38D2B3576ACDC8425108

Владелец: ФЕДЕРАЛЬНАЯ СЛУЖБА ГОСУДАРСТВЕННОЙ
РЕГИСТРАЦИИ, КАДАСТРА И КАРТОГРАФИИ
Действителен: с 27.06.2023 по 19.09.2024

полное наименование должности

инициалы, фамилия

Выписка из Единого государственного реестра недвижимости об объекте недвижимости
Описание местоположения земельного участка

Земельный участок			
вид объекта недвижимости			
Лист № 1 раздела 3.2	Всего листов раздела 3.2: 5	Всего разделов: 8	Всего листов выписки: 45
20.12.2023г. № КУВИ-001/2023-285257381			
Кадастровый номер:		50:09:0010617:22	

Сведения о характерных точках границы земельного участка				
Система координат МСК-50, зона 2				
Номер точки	Координаты, м		Описание закрепления на местности	Средняя квадратичная погрешность определения координат характерных точек границ земельного участка, м
	X	Y		
1	2	3	4	5
1	529864.06	2156371.56	-	7.5
2	529859.08	2156393.35	-	7.5
3	529855.53	2156414.91	-	7.5
4	529856.81	2156480.74	-	7.5
5	529865.9	2156509.81	-	7.5
6	529861.62	2156526.33	-	7.5
7	529817.13	2156548.32	-	7.5
8	529798.65	2156544	-	7.5
9	529781.89	2156549.98	-	7.5
10	529723.26	2156584.55	-	7.5
11	529681.09	2156612.15	-	7.5
12	529657.88	2156630.82	-	7.5
13	529627.85	2156639.93	-	7.5
14	529584.86	2156660.48	-	7.5
15	529565.13	2156690.35	-	7.5
16	529540.38	2156681.98	-	7.5
17	529503.14	2156686.04	-	7.5
18	529485.39	2156692.98	-	7.5
19	529462.83	2156695.9	-	7.5
20	529399.04	2156728.7	-	7.5
21	529390.96	2156740.25	-	7.5
22	529497.75	2156818.4	-	7.5

полное наименование должности		<div><p>ДОКУМЕНТ ПОДПИСАН ЭЛЕКТРОННОЙ ПОДПИСЬЮ</p><p>Сертификат: 00BV056B7401CB38D2B3576ACDC8425108</p><p>Владелец: ФЕДЕРАЛЬНАЯ СЛУЖБА ГОСУДАРСТВЕННОЙ РЕГИСТРАЦИИ, КАДАСТРА И КАРТОГРАФИИ</p><p>Действителен: с 27.06.2023 по 19.09.2024</p></div>	инициалы, фамилия

Земельный участок			
вид объекта недвижимости			

Лист № 2 раздела 3.2	Всего листов раздела 3.2: 5	Всего разделов: 8	Всего листов выписки: 45
----------------------	-----------------------------	-------------------	--------------------------

20.12.2023г. № КУВИ-001/2023-285257381

Кадастровый номер: 50:09:0010617:22

1	2	3	4	5
23	529510.85	2156823.09	-	7.5
24	529518.05	2156829.12	-	7.5
25	529512.92	2156839.76	-	7.5
26	529500.97	2156849.76	-	7.5
27	529492.17	2156849.56	-	7.5
28	529477.5	2156871.72	-	7.5
29	529483.03	2156887	-	7.5
30	529478.9	2156896.69	-	7.5
31	529478.77	2156902.55	-	7.5
32	529491.16	2156917	-	7.5
33	529504.56	2156924.7	-	7.5
34	529459.25	2156964.48	-	7.5
35	529214.67	2156812.53	-	7.5
36	529131.38	2156842.43	-	7.5
37	529023.64	2156795.57	-	7.5
38	528987.54	2156812.32	-	7.5
39	529041.51	2156934.09	-	7.5
40	528956.99	2156933.48	-	7.5
41	528849.14	2156958.37	-	7.5
42	528806.27	2156896.11	-	7.5
43	528860.09	2156791.11	-	7.5
44	528800.68	2156711.05	-	7.5
45	528724.8	2156715.29	-	7.5
46	528714.62	2156706.15	-	7.5
47	528698.08	2156680.37	-	7.5
48	528698.25	2156672.55	-	7.5
49	528708.22	2156665.01	-	7.5
50	528726.08	2156651.61	-	7.5
51	528734.7	2156637.62	-	7.5



ДОКУМЕНТ ПОДПИСАН
ЭЛЕКТРОННОЙ ПОДПИСЬЮ

Сертификат: 00BV056B7401CB38D2B3576ACDC8425108

Владелец: ФЕДЕРАЛЬНАЯ СЛУЖБА ГОСУДАРСТВЕННОЙ

РЕГИСТРАЦИИ, КАДАСТРА И КАРТОГРАФИИ

Действителен: с 27.06.2023 по 19.09.2024

полное наименование должности

инициалы, фамилия

Земельный участок			
вид объекта недвижимости			

Лист № 3 раздела 3.2	Всего листов раздела 3.2: 5	Всего разделов: 8	Всего листов выписки: 45
----------------------	-----------------------------	-------------------	--------------------------

20.12.2023г. № КУВИ-001/2023-285257381

Кадастровый номер: 50:09:0010617:22

1	2	3	4	5
52	528735.21	2156592.66	-	7.5
53	528728.23	2156576.86	-	7.5
54	528729.41	2156567.79	-	7.5
55	528701.89	2156545.17	-	7.5
56	528700.16	2156542.02	-	7.5
57	528699.91	2156531.26	-	7.5
58	528694.34	2156517.94	-	7.5
59	528688.62	2156511.45	-	7.5
60	528684.53	2156497.68	-	7.5
61	528683.44	2156480.54	-	7.5
62	528683.81	2156479.14	-	7.5
63	528697.59	2156481.26	-	7.5
64	528718.95	2156487.54	-	7.5
65	528838.96	2156481.88	-	7.5
66	528923.46	2156479.37	-	7.5
67	528986.3	2156477.48	-	7.5
68	529038.44	2156465.54	-	7.5
69	529043.68	2156463.29	-	7.5
70	529062.69	2156464.04	-	7.5
71	529131.04	2156424.01	-	7.5
72	529149.06	2156405.34	-	7.5
73	529178.66	2156349.3	-	7.5
74	529190.03	2156343.68	-	7.5
75	529193.98	2156319.82	-	7.5
76	529210.66	2156317.25	-	7.5
77	529222.05	2156332.66	-	7.5
78	529227.86	2156357.23	-	7.5
79	529250.56	2156369.47	-	7.5
80	529267.21	2156368.37	-	7.5



ДОКУМЕНТ ПОДПИСАН
ЭЛЕКТРОННОЙ ПОДПИСЬЮ

Сертификат: 00BV056B7401CB38D2B3576ACDC8425108

Владелец: ФЕДЕРАЛЬНАЯ СЛУЖБА ГОСУДАРСТВЕННОЙ
РЕГИСТРАЦИИ, КАДАСТРА И КАРТОГРАФИИ
Действителен: с 27.06.2023 по 19.09.2024

полное наименование должности

инициалы, фамилия

Земельный участок			
вид объекта недвижимости			

Лист № 4 раздела 3.2	Всего листов раздела 3.2: 5	Всего разделов: 8	Всего листов выписки: 45
----------------------	-----------------------------	-------------------	--------------------------

20.12.2023г. № КУВИ-001/2023-285257381

Кадастровый номер: 50:09:0010617:22

1	2	3	4	5
81	529279.2	2156378.91	-	7.5
82	529299.7	2156385.53	-	7.5
83	529323.14	2156352.77	-	7.5
84	529323.85	2156349.59	-	7.5
85	529311.88	2156338.08	-	7.5
86	529312.19	2156324.4	-	7.5
87	529304.03	2156317.37	-	7.5
88	529297.74	2156314.79	-	7.5
89	529304.89	2156300.77	-	7.5
90	529352.05	2156268.58	-	7.5
91	529365.53	2156256.17	-	7.5
92	529371.89	2156233.82	-	7.5
93	529366.03	2156211.69	-	7.5
94	529373.04	2156204.03	-	7.5
95	529394.35	2156191.3	-	7.5
96	529418.39	2156187.44	-	7.5
97	529439.12	2156200.61	-	7.5
98	529451.74	2156204.31	-	7.5
99	529473.73	2156160.8	-	7.5
100	529495.23	2156139.28	-	7.5
101	529530.11	2156131.75	-	7.5
102	529547.37	2156125.29	-	7.5
103	529570.26	2156129.22	-	7.5
104	529583.22	2156117.77	-	7.5
105	529594.05	2156114.59	-	7.5
106	529607.24	2156114.89	-	7.5
107	529612.85	2156111.26	-	7.5
108	529630.66	2156094.88	-	7.5
109	529645.94	2156089.35	-	7.5



ДОКУМЕНТ ПОДПИСАН
ЭЛЕКТРОННОЙ ПОДПИСЬЮ

Сертификат: 00BV056B7401CB38D2B3576ACDC8425108

Владелец: ФЕДЕРАЛЬНАЯ СЛУЖБА ГОСУДАРСТВЕННОЙ
РЕГИСТРАЦИИ, КАДАСТРА И КАРТОГРАФИИ
Действителен: с 27.06.2023 по 19.09.2024

полное наименование должности

инициалы, фамилия

Земельный участок				
вид объекта недвижимости				
Лист № 5 раздела 3.2		Всего листов раздела 3.2: 5		Всего разделов: 8
Всего листов выписки: 45				
20.12.2023г. № КУВИ-001/2023-285257381				
Кадастровый номер:			50:09:0010617:22	
1	2	3	4	5
110	529668.39	2156091.31	-	7.5
111	529684.54	2156112.21	-	7.5
112	529690.15	2156141.61	-	7.5
113	529701.5	2156175.28	-	7.5
114	529711.97	2156197.87	-	7.5
115	529736.7	2156207.22	-	7.5
1	529864.06	2156371.56	-	7.5



ДОКУМЕНТ ПОДПИСАН
ЭЛЕКТРОННОЙ ПОДПИСЬЮ

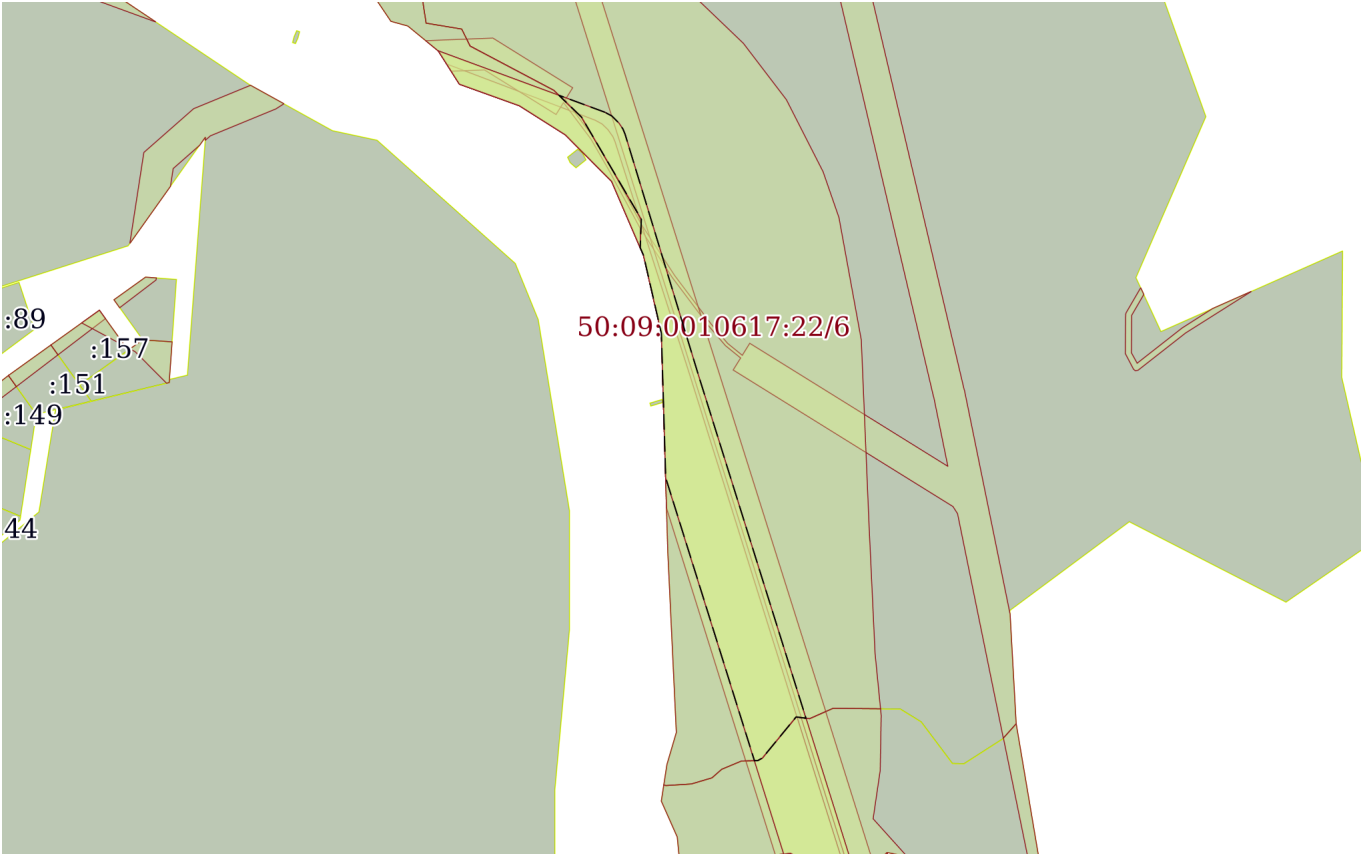
Сертификат: 00BV056B7401CB38D2B3576ACDC8425108

Владелец: ФЕДЕРАЛЬНАЯ СЛУЖБА ГОСУДАРСТВЕННОЙ
РЕГИСТРАЦИИ, КАДАСТРА И КАРТОГРАФИИ
Действителен: с 27.06.2023 по 19.09.2024

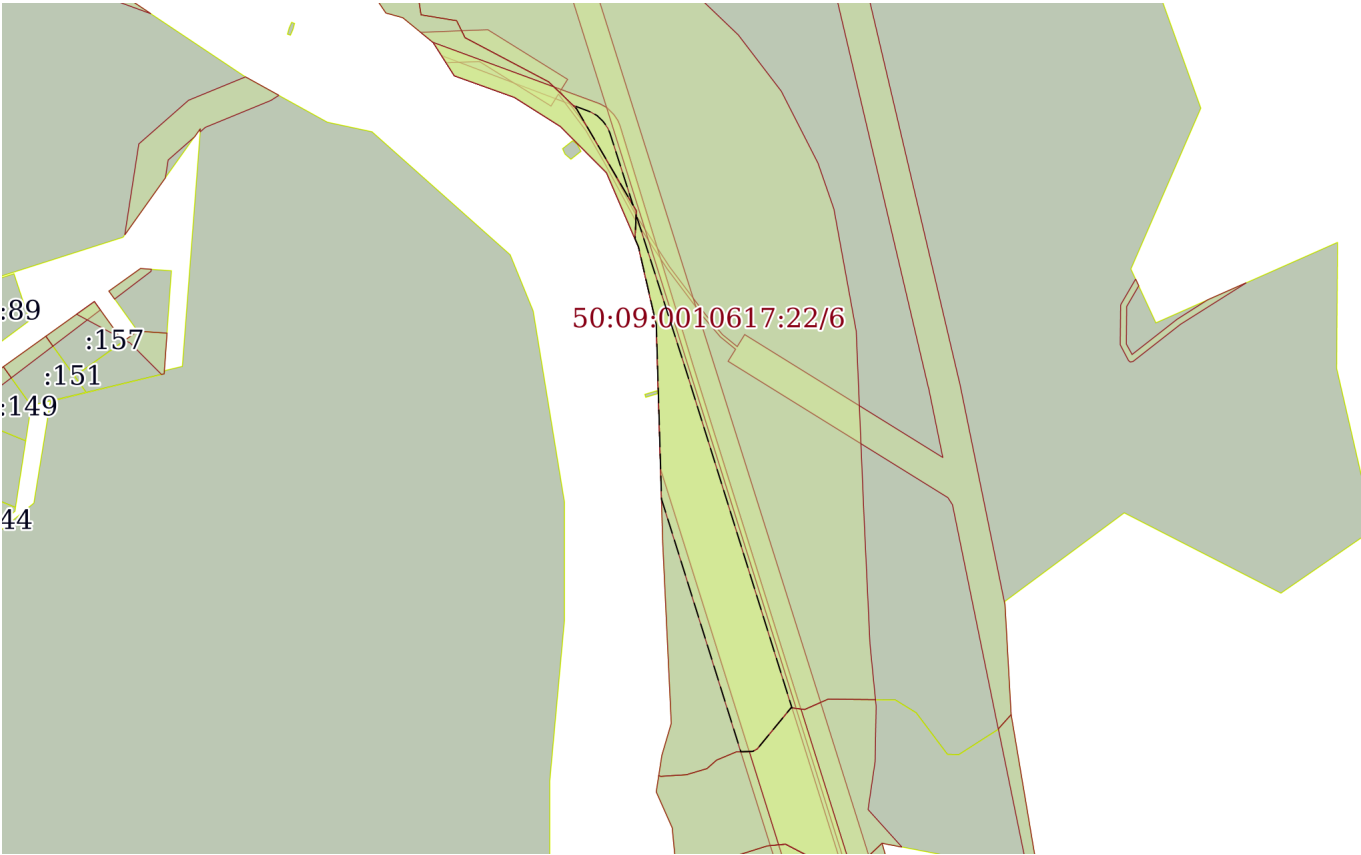
полное наименование должности

инициалы, фамилия

Выписка из Единого государственного реестра недвижимости об объекте недвижимости
Сведения о частях земельного участка

Земельный участок			
вид объекта недвижимости			
Лист № 1 раздела 4	Всего листов раздела 4: 7	Всего разделов: 8	Всего листов выписки: 45
20.12.2023г. № КУВИ-001/2023-285257381			
Кадастровый номер:		50:09:0010617:22	
План (чертеж, схема) части земельного участка		Учетный номер части: 50:09:0010617:22/1	
			
Масштаб 1:5000		Условные обозначения:	

полное наименование должности	 ДОКУМЕНТ ПОДПИСАН ЭЛЕКТРОННОЙ ПОДПИСЬЮ Сертификат: 00BV056B7401CB38D2B3576ACDC8425108 Владелец: ФЕДЕРАЛЬНАЯ СЛУЖБА ГОСУДАРСТВЕННОЙ РЕГИСТРАЦИИ, КАДАСТРА И КАРТОГРАФИИ Действителен: с 27.06.2023 по 19.09.2024	инициалы, фамилия

Земельный участок			
вид объекта недвижимости			
Лист № 2 раздела 4	Всего листов раздела 4: 7	Всего разделов: 8	Всего листов выписки: 45
20.12.2023г. № КУВИ-001/2023-285257381			
Кадастровый номер:		50:09:0010617:22	
План (чертеж, схема) части земельного участка		Учетный номер части: 50:09:0010617:22/2	
			
Масштаб 1:5000		Условные обозначения:	



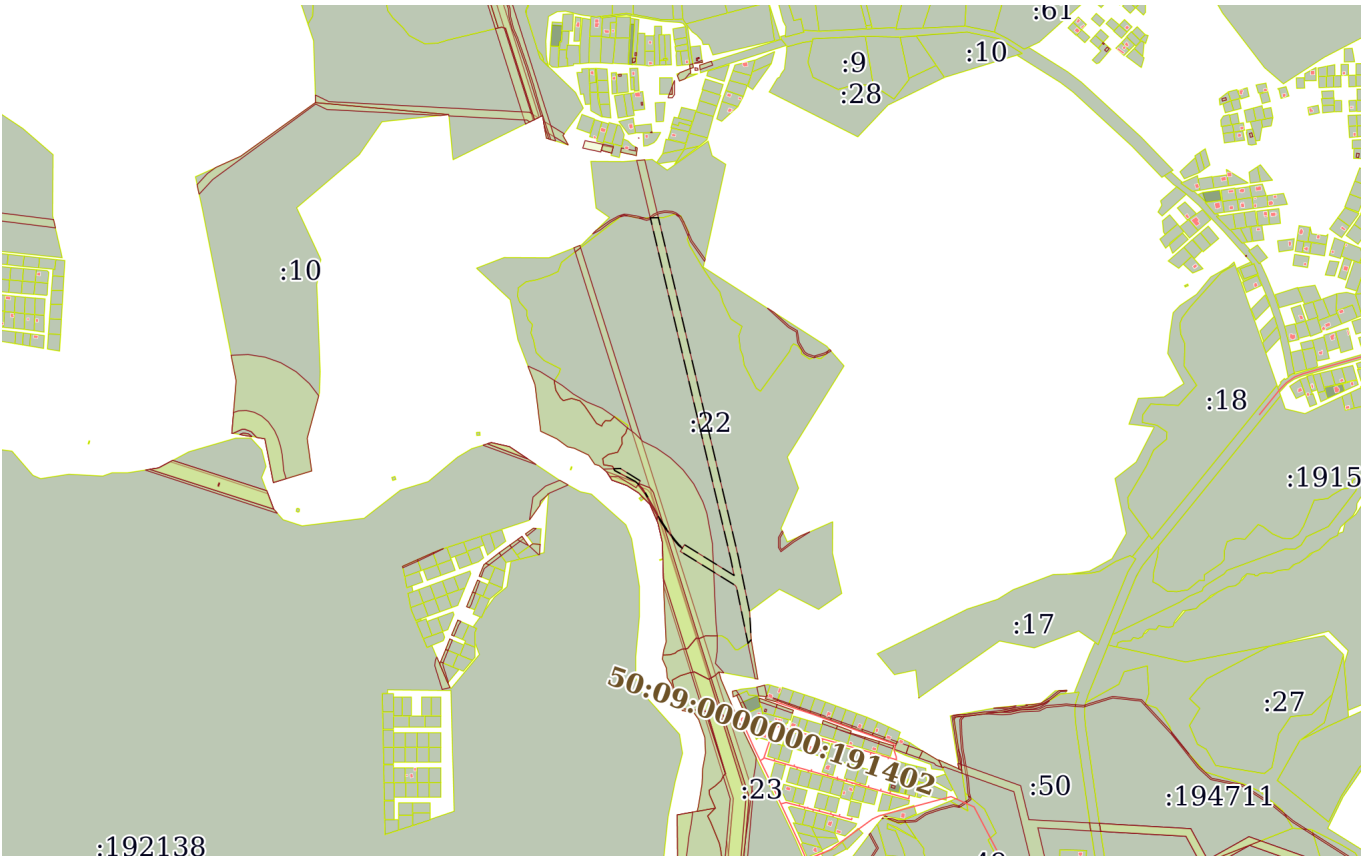
ДОКУМЕНТ ПОДПИСАН
ЭЛЕКТРОННОЙ ПОДПИСЬЮ

Сертификат: 00BV056B7401CB38D2B3576ACDC8425108

Владелец: ФЕДЕРАЛЬНАЯ СЛУЖБА ГОСУДАРСТВЕННОЙ
РЕГИСТРАЦИИ, КАДАСТРА И КАРТОГРАФИИ
Действителен: с 27.06.2023 по 19.09.2024

полное наименование должности

инициалы, фамилия

Земельный участок			
вид объекта недвижимости			
Лист № 3 раздела 4	Всего листов раздела 4: 7	Всего разделов: 8	Всего листов выписки: 45
20.12.2023г. № КУВИ-001/2023-285257381			
Кадастровый номер:		50:09:0010617:22	
План (чертеж, схема) части земельного участка		Учетный номер части: 50:09:0010617:22/3	
			
Масштаб 1:20000	Условные обозначения:		



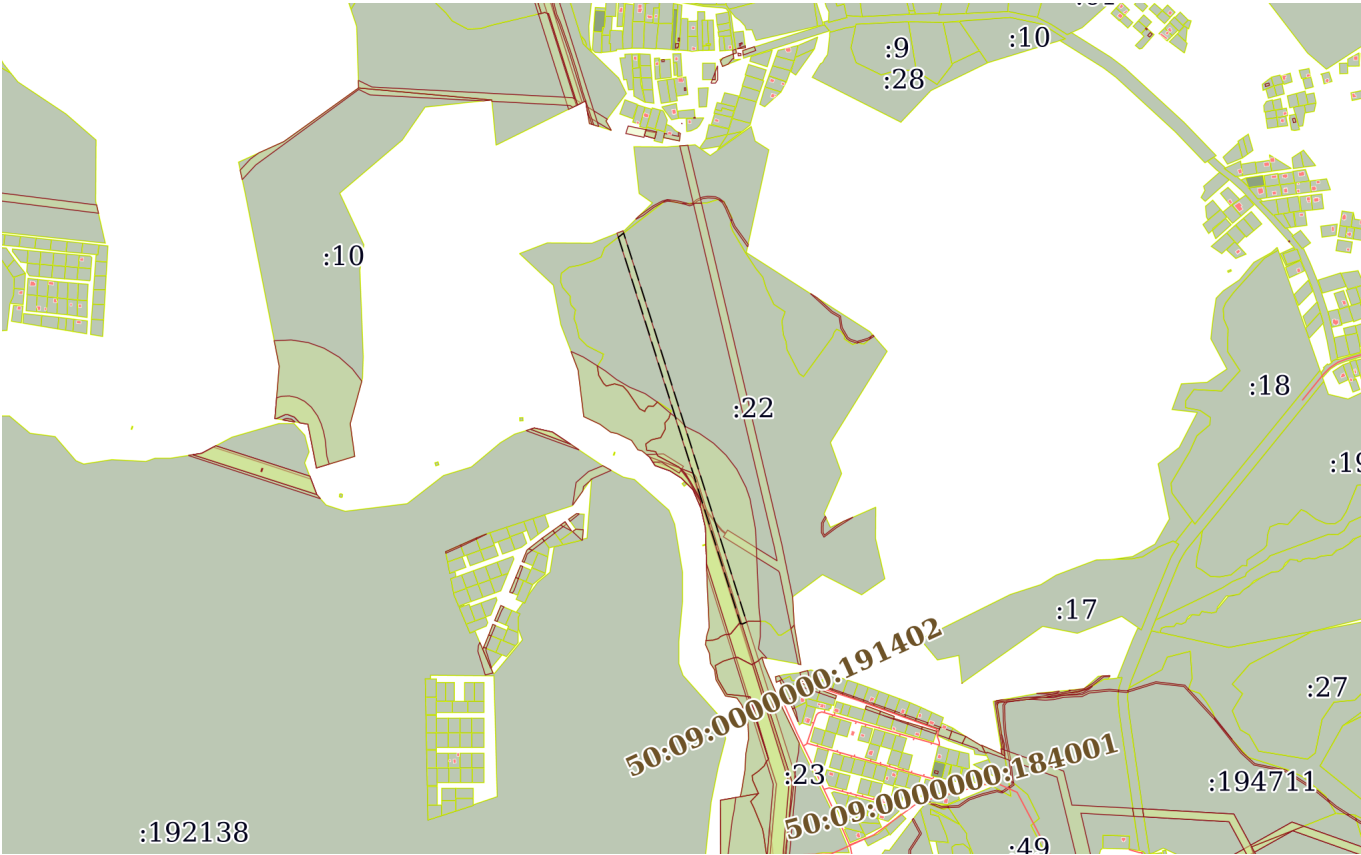
ДОКУМЕНТ ПОДПИСАН
ЭЛЕКТРОННОЙ ПОДПИСЬЮ

Сертификат: 00BV056B7401CB38D2B3576ACDC8425108

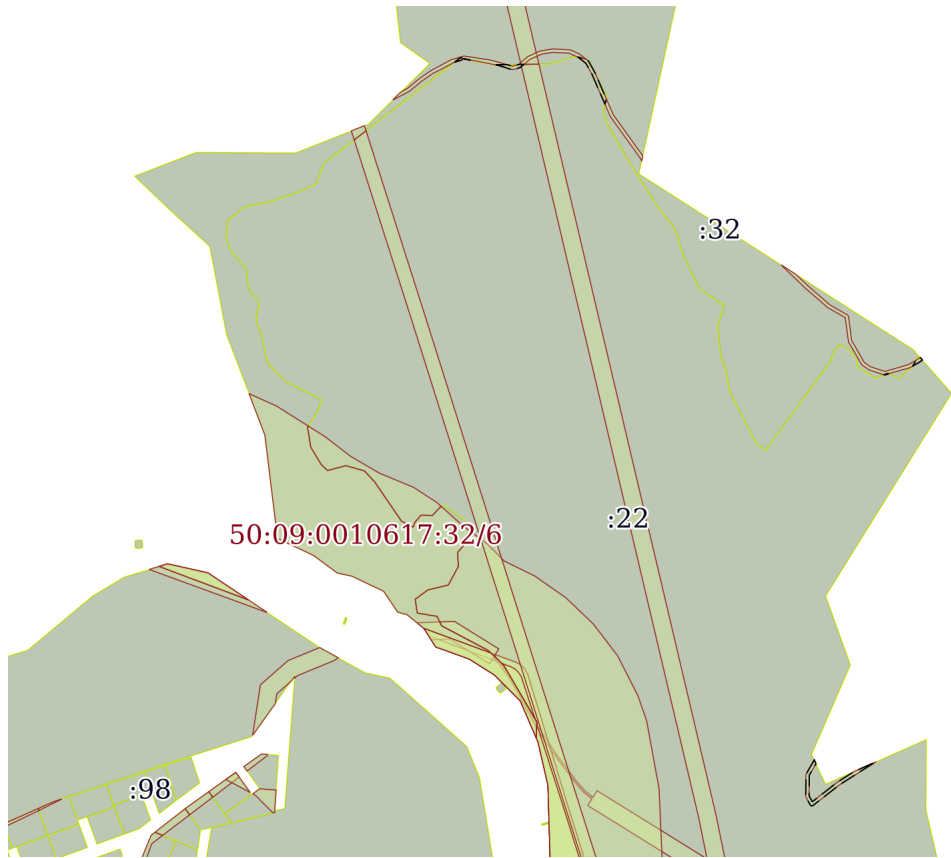
Владелец: ФЕДЕРАЛЬНАЯ СЛУЖБА ГОСУДАРСТВЕННОЙ
РЕГИСТРАЦИИ, КАДАСТРА И КАРТОГРАФИИ
Действителен: с 27.06.2023 по 19.09.2024

полное наименование должности

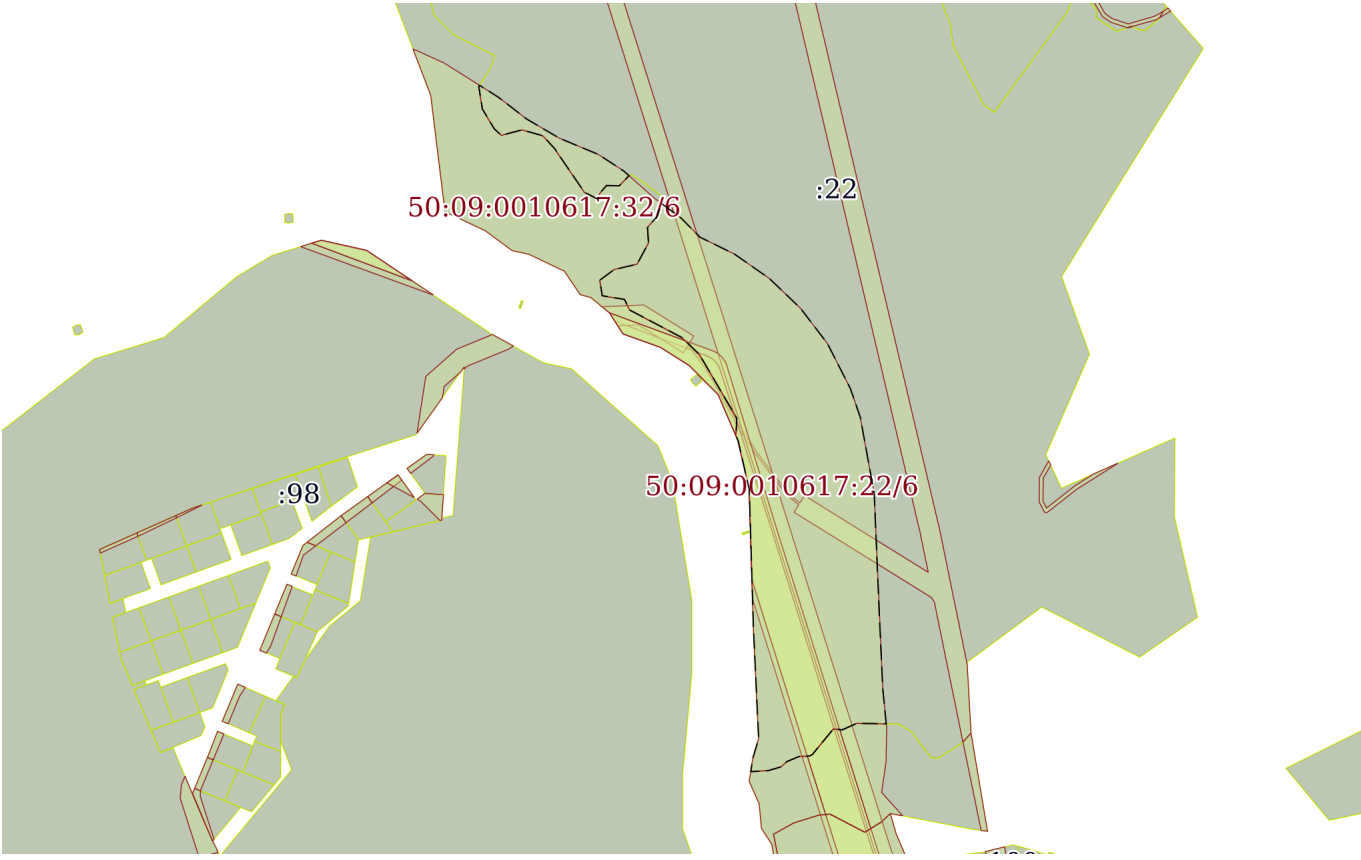
инициалы, фамилия

Земельный участок			
вид объекта недвижимости			
Лист № 4 раздела 4	Всего листов раздела 4: 7	Всего разделов: 8	Всего листов выписки: 45
20.12.2023г. № КУВИ-001/2023-285257381			
Кадастровый номер:		50:09:0010617:22	
План (чертеж, схема) части земельного участка		Учетный номер части: 50:09:0010617:22/4	
			
Масштаб 1:20000		Условные обозначения:	

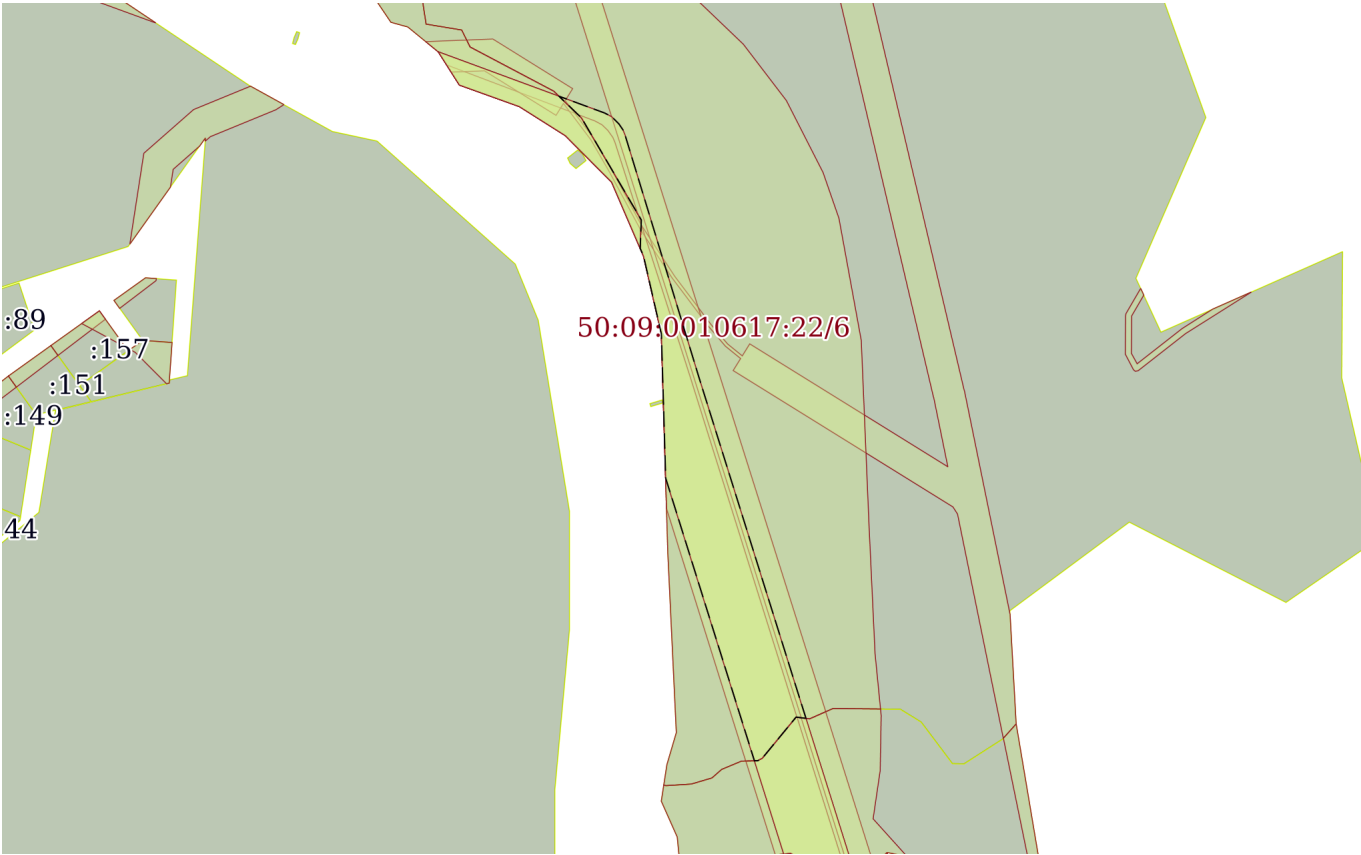
полное наименование должности	 ДОКУМЕНТ ПОДПИСАН ЭЛЕКТРОННОЙ ПОДПИСЬЮ Сертификат: 00BV056B7401CB38D2B3576ACDC8425108 Владелец: ФЕДЕРАЛЬНАЯ СЛУЖБА ГОСУДАРСТВЕННОЙ РЕГИСТРАЦИИ, КАДАСТРА И КАРТОГРАФИИ Действителен: с 27.06.2023 по 19.09.2024	инициалы, фамилия

Земельный участок			
вид объекта недвижимости			
Лист № 5 раздела 4	Всего листов раздела 4: 7	Всего разделов: 8	Всего листов выписки: 45
20.12.2023г. № КУВИ-001/2023-285257381			
Кадастровый номер:		50:09:0010617:22	
План (чертеж, схема) части земельного участка		Учетный номер части: 50:09:0010617:22/5	
			
Масштаб 1:9000		Условные обозначения:	

полное наименование должности	 ДОКУМЕНТ ПОДПИСАН ЭЛЕКТРОННОЙ ПОДПИСЬЮ		инициалы, фамилия
	Сертификат: 00BV056B7401CB38D2B3576ACDC8425108		
	Владелец: ФЕДЕРАЛЬНАЯ СЛУЖБА ГОСУДАРСТВЕННОЙ		
	РЕГИСТРАЦИИ, КАДАСТРА И КАРТОГРАФИИ		
		Действителен: с 27.06.2023 по 19.09.2024	

Земельный участок			
вид объекта недвижимости			
Лист № 6 раздела 4	Всего листов раздела 4: 7	Всего разделов: 8	Всего листов выписки: 45
20.12.2023г. № КУВИ-001/2023-285257381			
Кадастровый номер:		50:09:0010617:22	
План (чертеж, схема) части земельного участка		Учетный номер части: 50:09:0010617:22/6	
			
Масштаб 1:8000	Условные обозначения:		

полное наименование должности	 ДОКУМЕНТ ПОДПИСАН ЭЛЕКТРОННОЙ ПОДПИСЬЮ Сертификат: 00BV056B7401CB38D2B3576ACDC8425108 Владелец: ФЕДЕРАЛЬНАЯ СЛУЖБА ГОСУДАРСТВЕННОЙ РЕГИСТРАЦИИ, КАДАСТРА И КАРТОГРАФИИ Действителен: с 27.06.2023 по 19.09.2024	инициалы, фамилия

Земельный участок			
вид объекта недвижимости			
Лист № 7 раздела 4	Всего листов раздела 4: 7	Всего разделов: 8	Всего листов выписки: 45
20.12.2023г. № КУВИ-001/2023-285257381			
Кадастровый номер:		50:09:0010617:22	
План (чертеж, схема) части земельного участка		Учетный номер части: 50:09:0010617:22/7	
			
Масштаб 1:5000		Условные обозначения:	

полное наименование должности	 ДОКУМЕНТ ПОДПИСАН ЭЛЕКТРОННОЙ ПОДПИСЬЮ Сертификат: 00BV056B7401CB38D2B3576ACDC8425108 Владелец: ФЕДЕРАЛЬНАЯ СЛУЖБА ГОСУДАРСТВЕННОЙ РЕГИСТРАЦИИ, КАДАСТРА И КАРТОГРАФИИ Действителен: с 27.06.2023 по 19.09.2024	инициалы, фамилия

Выписка из Единого государственного реестра недвижимости об объекте недвижимости
Сведения о частях земельного участка

Земельный участок			
вид объекта недвижимости			
Лист № 1 раздела 4.1	Всего листов раздела 4.1: 7	Всего разделов: 8	Всего листов выписки: 45
20.12.2023г. № КУВИ-001/2023-285257381			
Кадастровый номер:		50:09:0010617:22	

Учетный номер части	Площадь, м2	Содержание ограничения в использовании или ограничения права на объект недвижимости или обременения объекта недвижимости
1	2	3
50:09:0010617:22/1	12702	вид ограничения (обременения): ограничения прав на земельный участок, предусмотренные статьей 56 Земельного кодекса Российской Федерации; Срок действия: не установлен; реквизиты документа-основания: постановление "О порядке установления охранных зон объектов электросетевого хозяйства и особых условий использования земельных участков, расположенных в границах таких зон" от 24.02.2009 № 160 выдан: Правительство Российской Федерации; Содержание ограничения (обременения): Ограничение использования объектов недвижимости в границах зоны: 8. В охранных зонах запрещается осуществлять любые действия, которые могут нарушить безопасную работу объектов электросетевого хозяйства, в том числе привести к их повреждению или уничтожению, и (или) повлечь причинение вреда жизни, здоровью граждан и имуществу физических или юридических лиц, а также повлечь нанесение экологического ущерба и возникновение пожаров, в том числе: а) набрасывать на провода и опоры воздушных линий электропередачи посторонние предметы, а также подниматься на опоры воздушных линий электропередачи; б) размещать любые объекты и предметы (материалы) в пределах созданных в соответствии с требованиями нормативно-технических документов проходов и подъездов для доступа к объектам электросетевого хозяйства, а также проводить любые работы и возводить сооружения, которые могут препятствовать доступу к объектам электросетевого хозяйства, без создания необходимых для такого доступа проходов и подъездов; в) находиться в пределах огороженной территории и помещениях распределительных устройств и подстанций, открывать двери и люки распределительных устройств и подстанций, производить переключения и подключения в электрических сетях (указанное требование не распространяется на работников, занятых выполнением разрешенных в установленном порядке работ), разводить огонь в пределах охранных зон вводных и распределительных устройств, подстанций, воздушных линий электропередачи, а также в охранных зонах кабельных линий электропередачи; г) размещать свалки; д) производить работы ударными механизмами, сбрасывать тяжести массой свыше 5 тонн, производить сброс и слив едких и коррозионных веществ и горюче-смазочных материалов (в охранных зонах подземных кабельных линий электропередачи). 9. В охранных зонах, установленных для объектов электросетевого хозяйства напряжением свыше 1000 вольт, помимо действий, предусмотренных пунктом 8 настоящих Правил, запрещается: а) складировать или размещать хранилища любых, в том числе горюче-смазочных, материалов; б) размещать детские и спортивные площадки, стадионы, рынки, торговые точки, полевые станы, загоны для скота, гаражи и стоянки всех видов машин и механизмов, за исключением гаражей-стоянок автомобилей, принадлежащих

полное наименование должности			инициалы, фамилия
	ДОКУМЕНТ ПОДПИСАН ЭЛЕКТРОННОЙ ПОДПИСЬЮ		
	Сертификат: 00BV056B7401CB38D2B3576ACDC8425108		
	Владелец: ФЕДЕРАЛЬНАЯ СЛУЖБА ГОСУДАРСТВЕННОЙ РЕГИСТРАЦИИ, КАДАСТРА И КАРТОГРАФИИ Действителен: с 27.06.2023 по 19.09.2024		

Земельный участок			
вид объекта недвижимости			
Лист № 2 раздела 4.1	Всего листов раздела 4.1: 7	Всего разделов: 8	Всего листов выписки: 45
20.12.2023г. № КУВИ-001/2023-285257381			
Кадастровый номер:		50:09:0010617:22	
		<p>физическим лицам, проводить любые мероприятия, связанные с большим скоплением людей, не занятых выполнением разрешенных в установленном порядке работ (в охранных зонах воздушных линий электропередачи); в) использовать (запускать) любые летательные аппараты, в том числе воздушных змеев, спортивные модели летательных аппаратов (в охранных зонах воздушных линий электропередачи); г) бросать якоря с судов и осуществлять их проход с отданными якорями, цепями, лотами, волокушами и тралами (в охранных зонах подводных кабельных линий электропередачи); д) осуществлять проход судов с поднятыми стрелами кранов и других механизмов (в охранных зонах воздушных линий электропередачи). 10. В пределах охранных зон без письменного решения о согласовании сетевых организаций юридическим и физическим лицам запрещаются: а) строительство, капитальный ремонт, реконструкция или снос зданий и сооружений; б) горные, взрывные, мелиоративные работы, в том числе связанные с временным затоплением земель; в) посадка и вырубка деревьев и кустарников; г) дноуглубительные, землечерпальные и погрузочно-разгрузочные работы, добыча рыбы, других водных животных и растений придонными орудиями лова, устройство водопоев, колка и заготовка льда (в охранных зонах подводных кабельных линий электропередачи); (и т.д.). (Постановление Правительства РФ № 160 от 24.02.2009 г. "О порядке установления охранных зон объектов электросетевого хозяйства и особых условий использования земельных участков, расположенных в границах таких зон" п.п. 8, 9, 10, 13, 14); Реестровый номер границы: 50.00.2.155</p>	
50:09:0010617:22/2	10969	<p>вид ограничения (обременения): ограничения прав на земельный участок, предусмотренные статьей 56 Земельного кодекса Российской Федерации; Срок действия: не установлен; реквизиты документа-основания: постановление "О порядке установления охранных зон объектов электросетевого хозяйства и особых условий использования земельных участков, расположенных в границах таких зон" от 24.02.2009 № 160 выдан: Правительство Российской Федерации; Содержание ограничения (обременения): Ограничение использования объектов недвижимости в границах зоны: 8. В охранных зонах запрещается осуществлять любые действия, которые могут нарушить безопасную работу объектов электросетевого хозяйства, в том числе привести к их повреждению или уничтожению, и (или) повлечь причинение вреда жизни, здоровью граждан и имуществу физических или юридических лиц, а также повлечь нанесение экологического ущерба и возникновение пожаров, в том числе: а) набрасывать на провода и опоры воздушных линий электропередачи посторонние предметы, а также подниматься на опоры воздушных линий электропередачи; б) размещать любые объекты и предметы (материалы) в пределах созданных в соответствии с требованиями нормативно-технических документов проходов и подъездов для доступа к объектам электросетевого хозяйства, а также проводить любые работы и возводить сооружения, которые могут препятствовать доступу к объектам электросетевого хозяйства, без создания необходимых для такого доступа проходов и подъездов; в) находиться в пределах огороженной территории и помещениях распределительных устройств и подстанций, открывать двери и люки распределительных устройств и подстанций, производить переключения и подключения в электрических сетях (указанное требование не распространяется на работников, занятых выполнением разрешенных в установленном порядке работ),</p>	



ДОКУМЕНТ ПОДПИСАН
ЭЛЕКТРОННОЙ ПОДПИСЬЮ

Сертификат: 00BV056B7401CB38D2B3576ACDC8425108

Владелец: ФЕДЕРАЛЬНАЯ СЛУЖБА ГОСУДАРСТВЕННОЙ
РЕГИСТРАЦИИ, КАДАСТРА И КАРТОГРАФИИ
Действителен: с 27.06.2023 по 19.09.2024

полное наименование должности

инициалы, фамилия

Земельный участок			
вид объекта недвижимости			
Лист № 3 раздела 4.1	Всего листов раздела 4.1: 7	Всего разделов: 8	Всего листов выписки: 45
20.12.2023г. № КУВИ-001/2023-285257381			
Кадастровый номер:		50:09:0010617:22	
		<p>разводить огонь в пределах охранных зон вводных и распределительных устройств, подстанций, воздушных линий электропередачи, а также в охранных зонах кабельных линий электропередачи; г) размещать свалки; д) производить работы ударными механизмами, сбрасывать тяжести массой свыше 5 тонн, производить сброс и слив едких и коррозионных веществ и горюче-смазочных материалов (в охранных зонах подземных кабельных линий электропередачи). 9. В охранных зонах, установленных для объектов электросетевого хозяйства напряжением свыше 1000 вольт, помимо действий, предусмотренных пунктом 8 настоящих Правил, запрещается: а) складировать или размещать хранилища любых, в том числе горюче-смазочных, материалов; б) размещать детские и спортивные площадки, стадионы, рынки, торговые точки, полевые станы, загоны для скота, гаражи и стоянки всех видов машин и механизмов, за исключением гаражей-стоянок автомобилей, принадлежащих физическим лицам, проводить любые мероприятия, связанные с большим скоплением людей, не занятых выполнением разрешенных в установленном порядке работ (в охранных зонах воздушных линий электропередачи); в) использовать (запускать) любые летательные аппараты, в том числе воздушных змеев, спортивные модели летательных аппаратов (в охранных зонах воздушных линий электропередачи); г) бросать якоря с судов и осуществлять их проход с отданными якорями, цепями, лотами, волокушами и тралами (в охранных зонах подводных кабельных линий электропередачи); д) осуществлять проход судов с поднятыми стрелами кранов и других механизмов (в охранных зонах воздушных линий электропередачи). 10. В пределах охранных зон без письменного решения о согласовании сетевых организаций юридическим и физическим лицам запрещаются: а) строительство, капитальный ремонт, реконструкция или снос зданий и сооружений; б) горные, взрывные, мелиоративные работы, в том числе связанные с временным затоплением земель; в) посадка и вырубка деревьев и кустарников; г) дноуглубительные, землечерпальные и погрузочно-разгрузочные работы, добыча рыбы, других водных животных и растений придонными орудиями лова, устройство водопоев, колка и заготовка льда (в охранных зонах подводных кабельных линий электропередачи); (и т.д.). (Постановление Правительства РФ № 160 от 24.02.2009 г. "О порядке установления охранных зон объектов электросетевого хозяйства и особых условий использования земельных участков, расположенных в границах таких зон" п.п. 8, 9, 10, 13, 14); Реестровый номер границы: 50.00.2.157</p>	
50:09:0010617:22/3	28467	<p>вид ограничения (обременения): ограничения прав на земельный участок, предусмотренные статьей 56 Земельного кодекса Российской Федерации; Срок действия: не установлен; реквизиты документа-основания: доверенность от 25.05.2015 № 2-1039 выдан: Публичное акционерное общество "Московская объединенная электросетевая компания"; Содержание ограничения (обременения): Ограничение использования объектов недвижимости в границах зоны предусмотрено Постановлением Правительства РФ № 160 от 24.02.2009г., п.п 10, 11: п.10. В пределах охранных зон без письменного решения о согласовании сетевых организаций юридическим и физическим лицам запрещаются: а) строительство, капитальный ремонт, реконструкция или снос зданий и сооружений; б) горные, взрывные, мелиоративные работы, в том числе связанные с временным затоплением земель; в) посадка и вырубка деревьев и кустарников; г) дноуглубительные, землечерпальные и</p>	



ДОКУМЕНТ ПОДПИСАН
ЭЛЕКТРОННОЙ ПОДПИСЬЮ

Сертификат: 00BV056B7401CB38D2B3576ACDC8425108

Владелец: ФЕДЕРАЛЬНАЯ СЛУЖБА ГОСУДАРСТВЕННОЙ
РЕГИСТРАЦИИ, КАДАСТРА И КАРТОГРАФИИ
Действителен: с 27.06.2023 по 19.09.2024

полное наименование должности

инициалы, фамилия

Земельный участок			
вид объекта недвижимости			
Лист № 4 раздела 4.1	Всего листов раздела 4.1: 7	Всего разделов: 8	Всего листов выписки: 45
20.12.2023г. № КУВИ-001/2023-285257381			
Кадастровый номер:		50:09:0010617:22	
		погрузочно-разгрузочные работы, добыча рыбы, других водных животных и растений придонными орудиями лова, устройство водопоев, колка и заготовка льда (в охранных зонах подводных кабельных линий электропередачи); д) проход судов, у которых расстояние по вертикали от верхнего крайнего габарита с грузом или без груза до нижней точки провеса проводов переходов воздушных линий электропередачи через водоемы менее минимально допустимого расстояния, в том числе с учетом максимального уровня подъема воды при паводке;е) проезд машин и механизмов, имеющих общую высоту с грузом или без груза от поверхности дороги более 4,5 метра (в охранных зонах воздушных линий электропередачи);ж) земляные работы на глубине более 0,3 метра (на вспахиваемых землях на глубине более 0,45 метра), а также планировка грунта (в охранных зонах подземных кабельных линий электропередачи);з) полив сельскохозяйственных культур в случае, если высота струи воды может составить свыше 3 метров (в охранных зонах воздушных линий электропередачи);и) полевые сельскохозяйственные работы с применением сельскохозяйственных машин и оборудования высотой более 4 метров (в охранных зонах воздушных линий электропередачи) или полевые сельскохозяйственные работы, связанные с вспашкой земли (в охранных зонах кабельных линий электропередачи).п.11. В охранных зонах, установленных для объектов электросетевого хозяйства напряжением до 1000 вольт, помимо действий, предусмотренных пунктом 10 настоящих Правил, без письменного решения о согласовании сетевых организаций запрещается:а) размещать детские и спортивные площадки, стадионы, рынки, торговые точки, полевые станы, загоны для скота, гаражи и стоянки всех видов машин и механизмов (в охранных зонах воздушных линий электропередачи);б) складировать или размещать хранилища любых, в том числе горюче-смазочных, материалов;в) устраивать причалы для стоянки судов, барж и плавучих кранов, бросать якоря с судов и осуществлять их проход с отданными якорями, цепями, лотами, волокушами и тралами (в охранных зонах подводных кабельных линий электропередачи).; Реестровый номер границы: 50.09.2.106	
50:09:0010617:22/4	18333	вид ограничения (обременения): ограничения прав на земельный участок, предусмотренные статьей 56 Земельного кодекса Российской Федерации; Срок действия: не установлен; реквизиты документа-основания: приказ от 12.03.2020 № 183 выдан: Минэнерго России; Содержание ограничения (обременения): Публичный сервитут для использования земельных участков в целях эксплуатации объекта энергетики федерального значения «Линейное сооружение ВЛ 220 кВ Конаковская ГРЭС - Радищево 1,2 цепь». Срок публичного сервитута: в соответствии с п.8 ст.39.43 ЗК РФ публичный сервитут считается установленным со дня внесения сведений о нем в Единый государственный реестр недвижимости, согласно Приказу Минэнерго России от 12.03.2020 № 183 срок публичного сервитута составляет 49 лет. Владелец публичного сервитута: Публичное акционерное общество «Федеральная сетевая компания Единой энергетической системы», ИНН 4716016979, ОГРН 1024701893336 Решение об установлении публичного сервитута размещено на официальном сайте www.minenergo.gov.ru ; Реестровый номер границы: 50.00.2.1235	
50:09:0010617:22/5	938	вид ограничения (обременения): ограничения прав на земельный участок, предусмотренные статьей 56 Земельного кодекса Российской Федерации; Срок действия: не установлен; реквизиты документа-основания: об утверждении Правил охраны линий	



ДОКУМЕНТ ПОДПИСАН
ЭЛЕКТРОННОЙ ПОДПИСЬЮ

Сертификат: 00BV056B7401CB38D2B3576ACDC8425108

Владелец: ФЕДЕРАЛЬНАЯ СЛУЖБА ГОСУДАРСТВЕННОЙ
РЕГИСТРАЦИИ, КАДАСТРА И КАРТОГРАФИИ
Действителен: с 27.06.2023 по 19.09.2024

полное наименование должности

инициалы, фамилия

Земельный участок			
вид объекта недвижимости			
Лист № 5 раздела 4.1	Всего листов раздела 4.1: 7	Всего разделов: 8	Всего листов выписки: 45
20.12.2023г. № КУВИ-001/2023-285257381			
Кадастровый номер:		50:09:0010617:22	

и сооружений связи Российской Федерации от 09.06.1995 № 578 выдан: Правительство Российской Федерации; Содержание ограничения (обременения): В пределах охранных зон без письменного согласия и присутствия представителей предприятий, эксплуатирующих линии связи и линии радиофикации, юридическим и физическим лицам запрещается: а) осуществлять всякого рода строительные, монтажные и взрывные работы, планировку грунта землеройными механизмами (за исключением зон песчаных барханов) и земляные работы (за исключением вспашки на глубину не более 0,3 метра); б) производить геолого-съёмочные, поисковые, геодезические и другие изыскательские работы, которые связаны с бурением скважин, шурфованием, взятием проб грунта, осуществлением взрывных работ; в) производить посадку деревьев, располагать полевые станы, содержать скот, складировать материалы, корма и удобрения, жечь костры, устраивать стрельбища; г) устраивать проезды и стоянки автотранспорта, тракторов и механизмов, провозить негабаритные грузы под проводами воздушных линий связи и линий радиофикации, строить каналы (арыки), устраивать заграждения и другие препятствия; д) устраивать причалы для стоянки судов, барж и плавучих кранов, производить погрузочно-разгрузочные, подводно-технические, дноуглубительные и землечерпательные работы, выделять рыбопромысловые участки, производить добычу рыбы, других водных животных, а также водных растений придонными орудиями лова, устраивать водопои, производить колку и заготовку льда. Судам и другим плавучим средствам запрещается бросать якоря, проходить с отданными якорями, цепями, лотами, волокушами и тралами; е) производить строительство и реконструкцию линий электропередач, радиостанций и других объектов, излучающих электромагнитную энергию и оказывающих опасное воздействие на линии связи и линии радиофикации; ж) производить защиту подземных коммуникаций от коррозии без учета проходящих подземных кабельных линий связи. 49. Юридическим и физическим лицам запрещается производить всякого рода действия, которые могут нарушить нормальную работу линий связи и линий радиофикации, в частности: а) производить снос и реконструкцию зданий и мостов, осуществлять переустройство коллекторов, туннелей метрополитена и железных дорог, где проложены кабели связи, установлены столбы воздушных линий связи и линий радиофикации, размещены технические сооружения радиорелейных станций, кабельные ящики и распределительные коробки, без предварительного выноса заказчиками (застройщиками) линий и сооружений связи, линий и сооружений радиофикации по согласованию с предприятиями, в ведении которых находятся эти линии и сооружения; б) производить засыпку трасс подземных кабельных линий связи, устраивать на этих трассах временные склады, стоки химически активных веществ и свалки промышленных, бытовых и прочих отходов, ломать замерные, сигнальные, предупредительные знаки и телефонные колодцы; в) открывать двери и люки необслуживаемых усилительных и регенерационных пунктов (наземных и подземных) и радиорелейных станций, кабельных колодцев телефонной канализации, распределительных шкафов и кабельных ящиков, а также подключаться к линиям связи (за исключением лиц, обслуживающих эти линии); г) огораживать трассы линий связи, препятствуя свободному доступу к ним технического персонала; д) самовольно подключаться к абонентской телефонной линии и линии радиофикации в целях пользования услугами связи; е) совершать иные



ДОКУМЕНТ ПОДПИСАН
ЭЛЕКТРОННОЙ ПОДПИСЬЮ

Сертификат: 00BV056B7401CB38D2B3576ACDC8425108

Владелец: ФЕДЕРАЛЬНАЯ СЛУЖБА ГОСУДАРСТВЕННОЙ
РЕГИСТРАЦИИ, КАДАСТРА И КАРТОГРАФИИ
Действителен: с 27.06.2023 по 19.09.2024

полное наименование должности

инициалы, фамилия

Земельный участок			
вид объекта недвижимости			
Лист № 6 раздела 4.1	Всего листов раздела 4.1: 7	Всего разделов: 8	Всего листов выписки: 45

20.12.2023г. № КУВИ-001/2023-285257381

Кадастровый номер: 50:09:0010617:22

		действия, которые могут причинить повреждения сооружениям связи и радиофикации (повреждать опоры и арматуру воздушных линий связи, обрывать провода, набрасывать на них посторонние предметы и другое). Зона установлена бессрочно.; Реестровый номер границы: 50:09-6.713; Вид объекта реестра границ: Зона с особыми условиями использования территории; Вид зоны по документу: Охранная зона ВОЛС КДА-21106; Тип зоны: Охранная зона линий и сооружений связи и линий и сооружений радиофикации
50:09:0010617:22/6	81064	вид ограничения (обременения): ограничения прав на земельный участок, предусмотренные статьей 56 Земельного кодекса Российской Федерации; Срок действия: не установлен; реквизиты документа-основания: распоряжение "Об определении местоположения береговых линий (границ водного объекта), установлении границ водоохранной зоны, прибрежной защитной полосы реки Сестры в городских округах Солнечногорск, Клин, Дубна, Дмитровском, Талдомском городских округах Московской области" от 29.12.2022 № 1520-РМ выдан: Министерство экологии и природопользования Московской области; Содержание ограничения (обременения): Ст.65 ФЗ от 03.06.2006 N 74-ФЗ "Водный кодекс Российской Федерации" п.15: В границах водоохранных зон запрещаются: 1) использование сточных вод в целях регулирования плодородия почв; 2) размещение кладбищ, скотомогильников, объектов размещения отходов производства и потребления, химических, взрывчатых, токсичных, отравляющих и ядовитых веществ, пунктов захоронения радиоактивных отходов, а также загрязнение территории загрязняющими веществами, предельно допустимые концентрации которых в водах водных объектов рыбохозяйственного значения не установлены; 3) осуществление авиационных мер по борьбе с вредными организмами; 4) движение и стоянка транспортных средств (кроме специальных транспортных средств), за исключением их движения по дорогам и стоянки на дорогах и в специально оборудованных местах, имеющих твердое покрытие; 5) строительство и реконструкция автозаправочных станций, складов горюче-смазочных материалов (за исключением случаев, если автозаправочные станции, склады горюче-смазочных материалов размещены на территориях портов, инфраструктуры внутренних водных путей, в том числе баз (сооружений) для стоянки маломерных судов, объектов органов федеральной службы безопасности), станций технического обслуживания, используемых для технического осмотра и ремонта транспортных средств, осуществление мойки транспортных средств; 6) хранение пестицидов и агрохимикатов (за исключением хранения агрохимикатов в специализированных хранилищах на территориях морских портов за пределами границ прибрежных защитных полос), применение пестицидов и агрохимикатов; 7) сброс сточных, в том числе дренажных, вод; 8) разведка и добыча общераспространенных полезных ископаемых (за исключением случаев, если разведка и добыча общераспространенных полезных ископаемых осуществляются пользователями недр, осуществляющими разведку и добычу иных видов полезных ископаемых, в границах предоставленных им в соответствии с законодательством Российской Федерации о недрах горных отводов и (или) геологических отводов на основании утвержденного технического проекта в соответствии со статьей 19.1 Закона Российской Федерации от 21 февраля 1992 года N 2395-1 "О недрах"). п.17: в границах прибрежных защитных полос наряду с



ДОКУМЕНТ ПОДПИСАН
ЭЛЕКТРОННОЙ ПОДПИСЬЮ

Сертификат: 00BV056B7401CB38D2B3576ACDC8425108

Владелец: ФЕДЕРАЛЬНАЯ СЛУЖБА ГОСУДАРСТВЕННОЙ
РЕГИСТРАЦИИ, КАДАСТРА И КАРТОГРАФИИ
Действителен: с 27.06.2023 по 19.09.2024

полное наименование должности

инициалы, фамилия

Земельный участок			
вид объекта недвижимости			
Лист № 7 раздела 4.1	Всего листов раздела 4.1: 7	Всего разделов: 8	Всего листов выписки: 45
20.12.2023г. № КУВИ-001/2023-285257381			
Кадастровый номер:		50:09:0010617:22	
		установленными п.15 настоящей статьи ограничениями запрещаются: 1) распашка земель; 2) размещение отвалов размываемых грунтов; 3) выпас сельскохозяйственных животных и организация для них летних лагерей, ванн.; Реестровый номер границы: 50:00-6.2021; Вид объекта реестра границ: Зона с особыми условиями использования территории; Вид зоны по документу: Водоохранная зона р. Сестра; Тип зоны: Водоохранная зона; Индекс: Московская область	
50:09:0010617:22/7	12702	вид ограничения (обременения): ограничения прав на земельный участок, предусмотренные статьей 56 Земельного кодекса Российской Федерации; Срок действия: не установлен; реквизиты документа-основания: об установлении публичного сервитута в интересах публичного акционерного общества «Россети Московский регион» на землях и частях земельных участков, расположенных на территории городского округа Клин, городского округа Солнечногорск Московской области, в целях размещения существующего объекта электросетевого хозяйства ВЛ 110 кВ «Радищево-Ямуга II» от 16.11.2021 № 15BP-2094 выдан: Министерство имущественных отношений Московской области; Содержание ограничения (обременения): Публичный сервитут в целях размещения существующего объекта электросетевого хозяйства ВЛ 110 кВ «Радищево-Ямуга II». Срок публичного сервитута: в соответствии с п.8 ст.39.43 ЗК РФ публичный сервитут считается установленным со дня внесения сведений о нем в Единый государственный реестр недвижимости, согласно Распоряжению Министерства имущественных отношений Московской области от 16.11.2021 №15BP-2094 срок публичного сервитута составляет 49 лет. Владелец публичного сервитута: Публичное акционерное общество «Россети Московский регион», ИНН 5036065113, ОГРН 1057746555811. Почтовый адрес Публичного акционерного общества «Россети Московский регион»: 115114, г. Москва, 2-й Павелецкий пр., д. 3, стр. 2, адрес электронной почты: client@rossetimr.ru.; Реестровый номер границы: 50:00-6.1703; Вид объекта реестра границ: Зона с особыми условиями использования территории; Вид зоны по документу: Публичный сервитут в целях размещения существующего объекта электросетевого хозяйства ВЛ 110 кВ «Радищево-Ямуга II»; Тип зоны: Зона публичного сервитута; Индекс: Московская область, городской округ Клин, городской округ Солнечногорск	

полное наименование должности	 ДОКУМЕНТ ПОДПИСАН ЭЛЕКТРОННОЙ ПОДПИСЬЮ Сертификат: 00B056B7401CB38D2B3576ACDC8425108 Владелец: ФЕДЕРАЛЬНАЯ СЛУЖБА ГОСУДАРСТВЕННОЙ РЕГИСТРАЦИИ, КАДАСТРА И КАРТОГРАФИИ Действителен: с 27.06.2023 по 19.09.2024	инициалы, фамилия

Выписка из Единого государственного реестра недвижимости об объекте недвижимости
Сведения о частях земельного участка

Земельный участок			
вид объекта недвижимости			
Лист № 1 раздела 4.2	Всего листов раздела 4.2: 15	Всего разделов: 8	Всего листов выписки: 45
20.12.2023г. № КУВИ-001/2023-285257381			
Кадастровый номер:		50:09:0010617:22	

Сведения о характерных точках границы части (частей) земельного участка				
Учетный номер части: 50:09:0010617:22/1				
Система координат МСК-50, зона 2				
Номер точки	Координаты, м		Описание закрепления на местности	Средняя квадратичная погрешность определения координат характерных точек границ земельного участка, м
	X	Y		
1	2	3	4	5
1	529134.37	2156439.52	-	-
2	529145.67	2156408.86	-	-
3	529131.04	2156424.01	-	7.5
4	529062.69	2156464.04	-	7.5
5	529043.68	2156463.29	-	7.5
6	529038.44	2156465.54	-	7.5
7	528986.3	2156477.48	-	7.5
8	528923.46	2156479.37	-	7.5
9	528889.6	2156480.38	-	-
10	528738.75	2156527.71	-	-
11	528700.11	2156539.87	-	-
12	528700.16	2156542.02	-	7.5
13	528701.89	2156545.17	-	7.5
14	528729.41	2156567.79	-	7.5
15	528728.55	2156574.41	-	-
16	528751.19	2156567.29	-	-
17	528956.95	2156502.73	-	-
18	529119.66	2156453.14	-	-
19	529123.12	2156451.72	-	-
20	529127.06	2156449.04	-	-
21	529131.8	2156444.33	-	-

полное наименование должности		 ДОКУМЕНТ ПОДПИСАН ЭЛЕКТРОННОЙ ПОДПИСЬЮ Сертификат: 00BВ056В7401СВ38D2В3576ACDC8425108 Владелец: ФЕДЕРАЛЬНАЯ СЛУЖБА ГОСУДАРСТВЕННОЙ РЕГИСТРАЦИИ, КАДАСТРА И КАРТОГРАФИИ Действителен: с 27.06.2023 по 19.09.2024	инициалы, фамилия

Земельный участок				
вид объекта недвижимости				
Лист № 2 раздела 4.2		Всего листов раздела 4.2: 15		Всего листов выписки: 45
20.12.2023г. № КУВИ-001/2023-285257381				
Кадастровый номер:			50:09:0010617:22	
1	2	3	4	5
1	529134.37	2156439.52	-	-

полное наименование должности	 <p>ДОКУМЕНТ ПОДПИСАН ЭЛЕКТРОННОЙ ПОДПИСЬЮ</p> <p>Сертификат: 00BV056B7401CB38D2B3576ACDC8425108</p> <p>Владелец: ФЕДЕРАЛЬНАЯ СЛУЖБА ГОСУДАРСТВЕННОЙ РЕГИСТРАЦИИ, КАДАСТРА И КАРТОГРАФИИ</p> <p>Действителен: с 27.06.2023 по 19.09.2024</p>		инициалы, фамилия

Земельный участок			
вид объекта недвижимости			

Лист № 3 раздела 4.2	Всего листов раздела 4.2: 15	Всего разделов: 8	Всего листов выписки: 45
----------------------	------------------------------	-------------------	--------------------------

20.12.2023г. № КУВИ-001/2023-285257381

Кадастровый номер: 50:09:0010617:22

Сведения о характерных точках границы части (частей) земельного участка

Учетный номер части: 50:09:0010617:22/2

Система координат МСК-50, зона 2

Номер точки	Координаты, м		Описание закрепления на местности	Средняя квадратичная погрешность определения координат характерных точек границ земельного участка, м
	X	Y		
1	2	3	4	5
1	529129.03	2156433.01	-	-
2	529133.33	2156421.64	-	-
3	529131.04	2156424.01	-	7.5
4	529066.42	2156461.86	-	-
5	529114.66	2156446.39	-	-
6	529117.98	2156444.99	-	-
7	529120.97	2156443.02	-	-
8	529122.74	2156441.61	-	-
9	529126.47	2156437.74	-	-
1	529129.03	2156433.01	-	-
1	529059.95	2156463.93	-	-
2	529043.68	2156463.29	-	7.5
3	529038.44	2156465.54	-	7.5
4	528986.3	2156477.48	-	7.5
5	528923.46	2156479.37	-	7.5
6	528869.31	2156480.98	-	-
7	528737.1	2156522.46	-	-
8	528699.98	2156534.14	-	-
9	528700.16	2156542.02	-	7.5
10	528701.89	2156545.17	-	7.5
11	528729.41	2156567.79	-	7.5
12	528729.33	2156568.41	-	-
13	528749.54	2156562.05	-	-
14	528955.44	2156497.44	-	-



ДОКУМЕНТ ПОДПИСАН
ЭЛЕКТРОННОЙ ПОДПИСЬЮ

Сертификат: 00BV056B7401CB38D2B3576ACDC8425108

Владелец: ФЕДЕРАЛЬНАЯ СЛУЖБА ГОСУДАРСТВЕННОЙ

РЕГИСТРАЦИИ, КАДАСТРА И КАРТОГРАФИИ

Действителен: с 27.06.2023 по 19.09.2024

полное наименование должности

инициалы, фамилия

Земельный участок				
вид объекта недвижимости				
Лист № 4 раздела 4.2		Всего листов раздела 4.2: 15		Всего листов выписки: 45
20.12.2023г. № КУВИ-001/2023-285257381				
Кадастровый номер:			50:09:0010617:22	
1	2	3	4	5
1	529059.95	2156463.93	-	-

полное наименование должности	 <p>ДОКУМЕНТ ПОДПИСАН ЭЛЕКТРОННОЙ ПОДПИСЬЮ</p> <p>Сертификат: 00BV056B7401CB38D2B3576ACDC8425108</p> <p>Владелец: ФЕДЕРАЛЬНАЯ СЛУЖБА ГОСУДАРСТВЕННОЙ РЕГИСТРАЦИИ, КАДАСТРА И КАРТОГРАФИИ</p> <p>Действителен: с 27.06.2023 по 19.09.2024</p>	инициалы, фамилия

Земельный участок			
вид объекта недвижимости			

Лист № 5 раздела 4.2	Всего листов раздела 4.2: 15	Всего разделов: 8	Всего листов выписки: 45
----------------------	------------------------------	-------------------	--------------------------

20.12.2023г. № КУВИ-001/2023-285257381

Кадастровый номер: 50:09:0010617:22

Сведения о характерных точках границы части (частей) земельного участка			
Учетный номер части: 50:09:0010617:22/3			
Система координат МСК-50, зона 2			

Номер точки	Координаты, м		Описание закрепления на местности	Средняя квадратичная погрешность определения координат характерных точек границ земельного участка, м
	X	Y		
1	2	3	4	5
1	529183.98	2156364.59	-	0.1
2	529183.3	2156347.01	-	-
3	529178.66	2156349.3	-	7.5
4	529149.06	2156405.34	-	7.5
5	529138.71	2156416.07	-	-
6	529142.74	2156413.03	-	0.1
7	529150.74	2156418.01	-	0.1
8	529166.93	2156391.99	-	0.1
1	529183.98	2156364.59	-	0.1
1	529117.54	2156432.01	-	0.1
2	529118.1	2156431.59	-	-
3	529107.66	2156437.71	-	-
1	529117.54	2156432.01	-	0.1
1	529856.53	2156466.48	-	-
2	529856.11	2156445.01	-	-
3	529813.42	2156455.07	-	0.1
4	529740.81	2156472.19	-	0.1
5	529664.16	2156490.25	-	0.1
6	529596.13	2156506.29	-	0.1
7	529523.85	2156523.32	-	0.1
8	529451.51	2156540.38	-	0.1
9	529395.2	2156553.65	-	0.1
10	529308.8	2156574.01	-	0.1
11	529232.44	2156592.01	-	0.1



ДОКУМЕНТ ПОДПИСАН
ЭЛЕКТРОННОЙ ПОДПИСЬЮ

Сертификат: 00BV056B7401CB38D2B3576ACDC8425108

Владелец: ФЕДЕРАЛЬНАЯ СЛУЖБА ГОСУДАРСТВЕННОЙ
РЕГИСТРАЦИИ, КАДАСТРА И КАРТОГРАФИИ
Действителен: с 27.06.2023 по 19.09.2024

полное наименование должности

инициалы, фамилия

Земельный участок			
вид объекта недвижимости			

Лист № 6 раздела 4.2	Всего листов раздела 4.2: 15	Всего разделов: 8	Всего листов выписки: 45
----------------------	------------------------------	-------------------	--------------------------

20.12.2023г. № КУВИ-001/2023-285257381

Кадастровый номер: 50:09:0010617:22

1	2	3	4	5
12	529160.49	2156608.97	-	0.1
13	529088.47	2156625.95	-	-
14	529022.97	2156641.39	-	0.1
15	528943.87	2156660.03	-	0.1
16	528897.14	2156669.59	-	0.1
17	528907.51	2156652.88	-	0.1
18	528928.9	2156618.43	-	0.1
19	528955.02	2156576.34	-	0.1
20	528979.6	2156536.74	-	0.1
21	528971.54	2156531.74	-	0.1
22	528979.55	2156521.87	-	0.1
23	528992.52	2156510.83	-	0.1
24	529024.89	2156486.46	-	0.1
25	529058.72	2156464.3	-	0.1
26	529059.45	2156463.91	-	-
27	529055.87	2156463.77	-	-
28	529023.74	2156484.83	-	0.1
29	528991.27	2156509.26	-	0.1
30	528978.11	2156520.47	-	0.1
31	528969.82	2156530.67	-	0.1
32	528961.76	2156525.67	-	0.1
33	528937.18	2156565.27	-	0.1
34	528911.06	2156607.36	-	0.1
35	528889.67	2156641.81	-	0.1
36	528870.33	2156672.97	-	0.1
37	528865.56	2156676.04	-	0.1
38	528794.37	2156690.6	-	0.1
39	528733.85	2156702.98	-	0.1
40	528715.31	2156706.77	-	-



ДОКУМЕНТ ПОДПИСАН
ЭЛЕКТРОННОЙ ПОДПИСЬЮ

Сертификат: 00BV056B7401CB38D2B3576ACDC8425108

Владелец: ФЕДЕРАЛЬНАЯ СЛУЖБА ГОСУДАРСТВЕННОЙ

РЕГИСТРАЦИИ, КАДАСТРА И КАРТОГРАФИИ

Действителен: с 27.06.2023 по 19.09.2024

полное наименование должности

инициалы, фамилия

Земельный участок				
вид объекта недвижимости				
Лист № 7 раздела 4.2		Всего листов раздела 4.2: 15		Всего разделов: 8
Всего листов выписки: 45				
20.12.2023г. № КУВИ-001/2023-285257381				
Кадастровый номер:			50:09:0010617:22	
1	2	3	4	5
41	528724.8	2156715.29	-	7.5
42	528798.66	2156711.16	-	-
43	528871.7	2156696.22	-	0.1
44	528948.39	2156680.54	-	0.1
45	529027.78	2156661.83	-	0.1
46	529093.27	2156646.39	-	0.1
47	529165.31	2156629.41	-	0.1
48	529237.26	2156612.45	-	0.1
49	529313.62	2156594.45	-	0.1
50	529400.01	2156574.09	-	0.1
51	529456.33	2156560.82	-	0.1
52	529528.67	2156543.76	-	0.1
53	529600.95	2156526.73	-	0.1
54	529668.98	2156510.69	-	0.1
55	529745.62	2156492.63	-	0.1
56	529818.24	2156475.51	-	0.1
1	529856.53	2156466.48	-	-



ДОКУМЕНТ ПОДПИСАН
ЭЛЕКТРОННОЙ ПОДПИСЬЮ

Сертификат: 00BV056B7401CB38D2B3576ACDC8425108

Владелец: ФЕДЕРАЛЬНАЯ СЛУЖБА ГОСУДАРСТВЕННОЙ
РЕГИСТРАЦИИ, КАДАСТРА И КАРТОГРАФИИ
Действителен: с 27.06.2023 по 19.09.2024

полное наименование должности

инициалы, фамилия

Земельный участок				
вид объекта недвижимости				
Лист № 8 раздела 4.2		Всего листов раздела 4.2: 15		Всего разделов: 8
Всего листов выписки: 45				
20.12.2023г. № КУВИ-001/2023-285257381				
Кадастровый номер:		50:09:0010617:22		
Сведения о характерных точках границы части (частей) земельного участка				
Учетный номер части: 50:09:0010617:22/4				
Система координат МСК-50, зона 2				
Номер точки	Координаты, м		Описание закрепления на местности	Средняя квадратичная погрешность определения координат характерных точек границ земельного участка, м
	X	Y		
1	2	3	4	5
1	529765.08	2156243.84	-	-
2	529558.25	2156309.8	-	-
3	529261.57	2156403.43	-	-
4	528981.59	2156491.8	-	-
5	528728.96	2156571.24	-	-
6	528728.23	2156576.86	-	7.5
7	528732.97	2156587.58	-	-
8	528986.62	2156507.82	-	-
9	529266.63	2156419.46	-	-
10	529563.3	2156325.83	-	-
11	529776.03	2156257.97	-	-
1	529765.08	2156243.84	-	-



ДОКУМЕНТ ПОДПИСАН
ЭЛЕКТРОННОЙ ПОДПИСЬЮ

Сертификат: 00BV056B7401CB38D2B3576ACDC8425108

Владелец: ФЕДЕРАЛЬНАЯ СЛУЖБА ГОСУДАРСТВЕННОЙ
РЕГИСТРАЦИИ, КАДАСТРА И КАРТОГРАФИИ
Действителен: с 27.06.2023 по 19.09.2024

полное наименование должности

инициалы, фамилия

Земельный участок			
вид объекта недвижимости			

Лист № 9 раздела 4.2	Всего листов раздела 4.2: 15	Всего разделов: 8	Всего листов выписки: 45
----------------------	------------------------------	-------------------	--------------------------

20.12.2023г. № КУВИ-001/2023-285257381

Кадастровый номер: 50:09:0010617:22

Сведения о характерных точках границы части (частей) земельного участка

Учетный номер части: 50:09:0010617:22/5

Система координат

Номер точки	Координаты, м		Описание закрепления на местности	Средняя квадратичная погрешность определения координат характерных точек границ земельного участка, м
	X	Y		
1	2	3	4	5
1	529016.79	2156798.75	-	-
2	529012.37	2156800.8	-	-
3	528998.44	2156792.69	-	-
4	528973.3	2156792.46	-	-
5	528966.25	2156796.35	-	-
6	528989.81	2156826.45	-	-
7	529002.92	2156847.02	-	-
8	529014.39	2156872.89	-	-
9	529011.85	2156868.48	-	-
10	528986.6	2156828.84	-	-
11	528961.65	2156796.96	-	-
12	528961.32	2156795.14	-	-
13	528962.26	2156793.98	-	-
14	528971.83	2156788.7	-	-
15	528972.81	2156788.45	-	-
16	528999.01	2156788.7	-	-
17	528999.99	2156788.97	-	-
18	529016.79	2156798.75	-	-
1	529481.56	2156882.95	-	-
2	529483.03	2156887	-	-
3	529482.54	2156888.14	-	-
4	529481.45	2156884.42	-	-
5	529481.48	2156883.19	-	-
6	529481.56	2156882.95	-	-



ДОКУМЕНТ ПОДПИСАН
ЭЛЕКТРОННОЙ ПОДПИСЬЮ

Сертификат: 00BV056B7401CB38D2B3576ACDC8425108

Владелец: ФЕДЕРАЛЬНАЯ СЛУЖБА ГОСУДАРСТВЕННОЙ
РЕГИСТРАЦИИ, КАДАСТРА И КАРТОГРАФИИ
Действителен: с 27.06.2023 по 19.09.2024

полное наименование должности

инициалы, фамилия

Земельный участок			
вид объекта недвижимости			

Лист № 10 раздела 4.2	Всего листов раздела 4.2: 15	Всего разделов: 8	Всего листов выписки: 45
-----------------------	------------------------------	-------------------	--------------------------

20.12.2023г. № КУВИ-001/2023-285257381

Кадастровый номер: 50:09:0010617:22

1	2	3	4	5
1	529492.25	2156917.63	-	-
2	529498.86	2156921.42	-	-
3	529499.6	2156922.79	-	-
4	529502.44	2156926.56	-	-
5	529499.43	2156929.2	-	-
6	529496.32	2156925.08	-	-
7	529492.25	2156917.63	-	-
1	529864.88	2156513.74	-	-
2	529862.37	2156523.42	-	-
3	529860.36	2156525.99	-	-
4	529859.76	2156526.5	-	-
5	529848.03	2156533.05	-	-
6	529843.95	2156535.06	-	-
7	529823.06	2156544.07	-	-
8	529814.68	2156547.75	-	-
9	529808.18	2156546.23	-	-
10	529821.46	2156540.4	-	-
11	529844.14	2156530.63	-	-
12	529857.46	2156523.21	-	-
13	529864.88	2156513.74	-	-
1	529855.53	2156415.04	-	-
2	529855.79	2156428.31	-	-
3	529853.75	2156434.44	-	-
4	529855.92	2156442.11	-	-
5	529856.06	2156442.27	-	-
6	529856.18	2156448.51	-	-
7	529852.61	2156444.4	-	-
8	529852.19	2156443.63	-	-
9	529849.73	2156434.94	-	-



ДОКУМЕНТ ПОДПИСАН
ЭЛЕКТРОННОЙ ПОДПИСЬЮ

Сертификат: 00BV056B7401CB38D2B3576ACDC8425108

Владелец: ФЕДЕРАЛЬНАЯ СЛУЖБА ГОСУДАРСТВЕННОЙ
РЕГИСТРАЦИИ, КАДАСТРА И КАРТОГРАФИИ
Действителен: с 27.06.2023 по 19.09.2024

полное наименование должности

инициалы, фамилия

Земельный участок				
вид объекта недвижимости				
Лист № 11 раздела 4.2		Всего листов раздела 4.2: 15		Всего разделов: 8
Всего листов выписки: 45				
20.12.2023г. № КУВИ-001/2023-285257381				
Кадастровый номер:			50:09:0010617:22	
1	2	3	4	5
10	529849.76	2156433.76	-	-
11	529854.35	2156419.99	-	-
12	529855.53	2156415.04	-	-
1	529864.06	2156371.56	-	-
2	529861.23	2156383.93	-	-
3	529862.18	2156376.04	-	-
4	529858.78	2156364.75	-	-
5	529864.06	2156371.56	-	-



ДОКУМЕНТ ПОДПИСАН
ЭЛЕКТРОННОЙ ПОДПИСЬЮ

Сертификат: 00BV056B7401CB38D2B3576ACDC8425108

Владелец: ФЕДЕРАЛЬНАЯ СЛУЖБА ГОСУДАРСТВЕННОЙ
РЕГИСТРАЦИИ, КАДАСТРА И КАРТОГРАФИИ
Действителен: с 27.06.2023 по 19.09.2024

полное наименование должности

инициалы, фамилия

Земельный участок			
вид объекта недвижимости			

Лист № 12 раздела 4.2	Всего листов раздела 4.2: 15	Всего разделов: 8	Всего листов выписки: 45
-----------------------	------------------------------	-------------------	--------------------------

20.12.2023г. № КУВИ-001/2023-285257381

Кадастровый номер: 50:09:0010617:22

Сведения о характерных точках границы части (частей) земельного участка

Учетный номер части: 50:09:0010617:22/6

Система координат

Номер точки	Координаты, м		Описание закрепления на местности	Средняя квадратичная погрешность определения координат характерных точек границ земельного участка, м
	X	Y		
1	2	3	4	5
1	529312.19	2156324.4	-	-
2	529304.03	2156317.37	-	-
3	529297.74	2156314.79	-	-
4	529304.89	2156300.77	-	-
5	529352.05	2156268.58	-	-
6	529365.53	2156256.17	-	-
7	529371.89	2156233.82	-	-
8	529366.03	2156211.69	-	-
9	529373.04	2156204.03	-	-
10	529394.35	2156191.3	-	-
11	529418.39	2156187.44	-	-
12	529419.66	2156188.25	-	-
13	529406.68	2156208.82	-	-
14	529383.57	2156238.68	-	-
15	529362.99	2156273.75	-	-
16	529345.5	2156315.71	-	-
17	529327.65	2156343	-	-
18	529322.74	2156348.52	-	-
19	529311.88	2156338.08	-	-
20	529312.19	2156324.4	-	-
1	528728.23	2156576.86	-	-
2	528729.41	2156567.79	-	-
3	528701.89	2156545.17	-	-
4	528700.16	2156542.02	-	-



ДОКУМЕНТ ПОДПИСАН
ЭЛЕКТРОННОЙ ПОДПИСЬЮ

Сертификат: 00BV056B7401CB38D2B3576ACDC8425108

Владелец: ФЕДЕРАЛЬНАЯ СЛУЖБА ГОСУДАРСТВЕННОЙ
РЕГИСТРАЦИИ, КАДАСТРА И КАРТОГРАФИИ
Действителен: с 27.06.2023 по 19.09.2024

полное наименование должности

инициалы, фамилия

Земельный участок			
вид объекта недвижимости			

Лист № 13 раздела 4.2	Всего листов раздела 4.2: 15	Всего разделов: 8	Всего листов выписки: 45
-----------------------	------------------------------	-------------------	--------------------------

20.12.2023г. № КУВИ-001/2023-285257381

Кадастровый номер: 50:09:0010617:22

1	2	3	4	5
5	528699.91	2156531.26	-	-
6	528694.34	2156517.94	-	-
7	528688.62	2156511.45	-	-
8	528684.53	2156497.68	-	-
9	528683.44	2156480.54	-	-
10	528683.81	2156479.14	-	-
11	528697.59	2156481.26	-	-
12	528718.95	2156487.54	-	-
13	528838.96	2156481.88	-	-
14	528923.46	2156479.37	-	-
15	528986.3	2156477.48	-	-
16	529038.44	2156465.54	-	-
17	529043.68	2156463.29	-	-
18	529062.69	2156464.04	-	-
19	529131.04	2156424.01	-	-
20	529149.06	2156405.34	-	-
21	529178.66	2156349.3	-	-
22	529190.03	2156343.68	-	-
23	529193.98	2156319.82	-	-
24	529210.66	2156317.25	-	-
25	529222.05	2156332.66	-	-
26	529227.86	2156357.23	-	-
27	529250.56	2156369.47	-	-
28	529267.21	2156368.37	-	-
29	529279.2	2156378.91	-	-
30	529292.95	2156383.35	-	-
31	529277.23	2156404.45	-	-
32	529256.79	2156424.63	-	-
33	529238.69	2156461.51	-	-



ДОКУМЕНТ ПОДПИСАН
ЭЛЕКТРОННОЙ ПОДПИСЬЮ

Сертификат: 00BV056B7401CB38D2B3576ACDC8425108

Владелец: ФЕДЕРАЛЬНАЯ СЛУЖБА ГОСУДАРСТВЕННОЙ

РЕГИСТРАЦИИ, КАДАСТРА И КАРТОГРАФИИ

Действителен: с 27.06.2023 по 19.09.2024

полное наименование должности

инициалы, фамилия

Земельный участок				
вид объекта недвижимости				
Лист № 14 раздела 4.2		Всего листов раздела 4.2: 15		Всего разделов: 8
Всего листов выписки: 45				
20.12.2023г. № КУВИ-001/2023-285257381				
Кадастровый номер:			50:09:0010617:22	
1	2	3	4	5
34	529212.43	2156499.08	-	-
35	529180.46	2156532.45	-	-
36	529142.69	2156561.28	-	-
37	529094.54	2156585.83	-	-
38	529063.83	2156596.48	-	-
39	528982.15	2156611.43	-	-
40	528854.67	2156616.8	-	-
41	528772.51	2156620.63	-	-
42	528734.85	2156624.35	-	-
43	528735.21	2156592.66	-	-
44	528728.23	2156576.86	-	-



ДОКУМЕНТ ПОДПИСАН
ЭЛЕКТРОННОЙ ПОДПИСЬЮ

Сертификат: 00BV056B7401CB38D2B3576ACDC8425108

Владелец: ФЕДЕРАЛЬНАЯ СЛУЖБА ГОСУДАРСТВЕННОЙ
РЕГИСТРАЦИИ, КАДАСТРА И КАРТОГРАФИИ
Действителен: с 27.06.2023 по 19.09.2024

полное наименование должности

инициалы, фамилия

Земельный участок			
вид объекта недвижимости			
Лист № 15 раздела 4.2	Всего листов раздела 4.2: 15	Всего разделов: 8	Всего листов выписки: 45

20.12.2023г. № КУВИ-001/2023-285257381

Кадастровый номер: 50:09:0010617:22

Сведения о характерных точках границы части (частей) земельного участка			
Учетный номер части: 50:09:0010617:22/7			
Система координат			

Номер точки	Координаты, м		Описание закрепления на местности	Средняя квадратичная погрешность определения координат характерных точек границ земельного участка, м
	X	Y		
1	2	3	4	5
1	528728.55	2156574.42	-	-
2	528729.41	2156567.79	-	-
3	528701.89	2156545.17	-	-
4	528700.16	2156542.02	-	-
5	528700.11	2156539.87	-	-
6	528738.75	2156527.71	-	-
7	528889.59	2156480.38	-	-
8	528923.46	2156479.37	-	-
9	528986.3	2156477.48	-	-
10	529038.44	2156465.54	-	-
11	529043.68	2156463.29	-	-
12	529062.69	2156464.04	-	-
13	529131.04	2156424.01	-	-
14	529145.66	2156408.86	-	-
15	529134.37	2156439.52	-	-
16	529131.8	2156444.33	-	-
17	529127.06	2156449.04	-	-
18	529123.12	2156451.72	-	-
19	529119.66	2156453.14	-	-
20	528956.95	2156502.73	-	-
21	528751.19	2156567.29	-	-
22	528728.55	2156574.42	-	-



ДОКУМЕНТ ПОДПИСАН
ЭЛЕКТРОННОЙ ПОДПИСЬЮ

Сертификат: 00BV056B7401CB38D2B3576ACDC8425108

Владелец: ФЕДЕРАЛЬНАЯ СЛУЖБА ГОСУДАРСТВЕННОЙ
РЕГИСТРАЦИИ, КАДАСТРА И КАРТОГРАФИИ
Действителен: с 27.06.2023 по 19.09.2024

полное наименование должности

инициалы, фамилия